



제2900호 2023. 6. 9.(금)

www.jeonbuk.go.kr

조 례

- 전라북도 조례 제5276호 전라북도 국제교류센터 설립 및 운영 지원 조례 전부개정조례 1

규 칙

- 전라북도 규칙 제3213호 전라북도명예도민증수여조례시행규칙 일부개정규칙 3

고 시

- 전라북도 고시 제2023-145호 사방지 지정 고시(3차) 6
- 전라북도 고시 제2023-147호 전주시 기린대로 간선급행버스체계(BRT) 구축사업 개발계획 고시 8
- 전라북도 고시 제2023-148호 강남지구 배수개선사업 시행계획 승인 고시 10

공 고

- 전라북도 공고 제2023-1094호 비영리법인 정관 변경 공고 17
- 전라북도 공고 제2023-1095호 비영리법인 정관 변경 공고 18
- 전라북도 공고 제2023-1097호 건설업 실태조사 자료 미제출 시정명령 공문 반송에 따른 공시송달 공고 · 19
- 전라북도 공고 제2023-1115호 비영리사단법인 설립 허가 공고(사단법인 부안군낚시어선협회) 20

시 군

- 군산시 고시 제2023-92호 도시계획시설(중로3-152호선외1개노선)사업 실시계획변경인가 고시 21
- 익산시 고시 제2023-111호 도시계획시설(신흥근린공원) 공원조성계획(경미한변경) 결정 및 지형도면 승인 고시 22
- 익산시 고시 제2023-114호 도시계획시설(도로/중로3류59호)사업 실시계획(변경)인가 고시 26
- 정읍시 공고 제2023-868호 도시관리계획(지구단위계획구역 및 계획) 결정(안) 열람공고 33
- 정읍시 공고 제2023-887호 도시계획시설(도로)사업 공사완료 공고 36
- 김제시 고시 제2023-34호 도시계획시설사업(유원지) 실시계획(변경)인가 고시 37
- 김제시 고시 제2023-35호 교동1지구 지적재조사사업 완료에 따른 김제 도시관리계획 결정 및 지형도면승인 고시 41
- 완주군 고시 제2023-56호 군관리계획(군계획시설:주차장) 결정(변경) 및 지형도면승인 고시 47

기 타

- 익산소방서 공고 제2023-11호 소방관련법 위반 과태료 독촉 공고 48

○ 익산소방서 공고 제2023-12호 소방관련법 위반 과태료 부과 사전 예고 공고	49
○ 전라북도국제교류센터 공고 제2023-11호 공인 폐기 공고	50
○ 전라북도국제교류센터 공고 제2023-12호 공인 등록 공고	52

발행 전 라 북 도 (편집 공보관실 ☎(063)280-2186)

(54968)전라북도 전주시 완산구 효자로 225

전라북도의회에서 의결된 전라북도 국제교류센터 설립 및 운영 지원 조례 전부개정조례를 이에 공포한다.

전라북도지사 김 관 영 원

2023년 6월 9일

전라북도 조례 제5276호

전라북도 국제교류센터 설립 및 운영 지원 조례 전부개정조례

전라북도 국제교류센터 설립 및 운영 지원 조례 전부를 다음과 같이 개정한다.

전북국제협력진흥원 설립 및 운영 지원 조례

제1조(목적) 이 조례는 전라북도 국제교류의 체계적인 추진과 국제교류의 활성화를 위하여 전북국제협력진흥원을 설립하고 그 운영에 필요한 사항을 규정함을 목적으로 한다.

제2조(설립) 전북국제협력진흥원(이하 “진흥원”이라 한다)은 「민법」 제32조에 따른 재단법인으로 설립한다.

제3조(적용범위) 진흥원의 설립·운영에 관하여는 관계 법령에서 특별히 규정하는 경우를 제외하고는 이 조례로 정하는 바에 따른다.

제4조(사업) 진흥원은 다음 각 호의 사업을 수행한다.

1. 국제 민간교류 지원 사업
2. 국제교류 활성화를 위한 기반조성 사업
3. 외국인이 살기 좋은 도시조성을 위한 정보공유 사업
4. 그 밖에 국제협력진흥원의 목적달성을 위하여 필요한 사업

제5조(사업위탁 및 운영지원) ① 전라북도지사(이하 “도지사”라 한다)는 국제교류 활성화를 위하여 제반시설·사업·시책 등에 관한 업무를 진흥원에 위탁할 수 있다.

② 도지사는 필요한 경우 진흥원의 재산을 무상사용·수익하거나 도의 공유재산(물품을 포함한다)을 무상대부 할 수 있다.

제6조(임원) 진흥원에는 이사장, 이사 및 감사를 두고 임원의 정수 및 선출 방법 등 필요한 사항은 정관으로 정한다.

제7조(정관) ① 진흥원의 조직, 사업, 회계, 해산 등 진흥원 일반 운영에 필요한 사항은 정관으로 정한다.

② 진흥원이 정관변경을 할 경우에는 도지사의 승인을 받아야 한다.

제8조(운영재원) ① 진흥원의 설립 및 운영에 필요한 재원은 도의 출연금, 사업수입금 및 기타수입금으로 충당한다.

② 도지사는 진흥원의 설립과 운영을 위해 필요한 자금을 보조 또는 출연할 수 있다.

제9조(사업계획 및 예산) ① 진흥원의 회계연도는 도의 일반회계 회계연도에 따른다.

② 진흥원은 회계연도 개시전까지 다음 연도의 사업계획서 및 세입·세출예산서를 작성하여 이사회의 의결을 거쳐 도지사에게 보고하여야 한다. 이를 변경하고자 하는 경우에도 또한 같다.

제10조(결산서 제출) 진흥원은 매 회계연도가 끝난 후 3개월 이내에 전년도 세입·세출의 결산서를 공인회계사의 회계감사를 받아 도지사에게 제출하여야 한다.

제11조(공무원의 겸임 및 파견) ① 도지사는 진흥원의 요청에 따라 진흥원이 수행하는 사업의 지원을 위하여 필요한 경우 「지방공무원법」 제30조의3 및 제30조의4에 따라 공무원을 겸임 또는 파견하게 할 수 있다.

② 진흥원은 제1항에 따라 겸임 또는 파견근무 하는 직원에게 근무수당을 지급할 수 있다.

제12조(운영규정) 그 밖에 진흥원의 운영에 필요한 사항은 이 조례 및 정관이 정하는 범위에서 이사회의 의결로 정한다

부 칙

제1조(시행일) 이 조례는 공포한 날부터 시행한다.

제2조(경과조치) 이 조례 시행 당시 종전의 재단법인전라북도국제교류센터는 재단법인전북국제협력진흥원으로 본다.

전라북도 조례규칙심의회에서 의결된 전라북도명예도민증수여조례시행규칙 일부개정규칙을 이에 공포한다.

전라북도지사 김 관 영 원

2023년 6월 9일

전라북도 규칙 제3213호

전라북도명예도민증수여조례시행규칙 일부개정규칙

전라북도명예도민증수여조례시행규칙 일부를 다음과 같이 개정한다.

제명 “전라북도명예도민증수여조례시행규칙”을 “전라북도 명예도민증 수여 조례 시행규칙”으로 한다.

제1조 중 “전라북도명예도민증수여조례”를 “「전라북도 명예도민증 수여 조례」”로 한다.

제2조제1항 중 “실,국장”을 “실·국장”으로, “도단위”를 “도 단위”로 하고, 같은 조 제2항제3호를 다음과 같이 하며, 같은 조 제3항을 삭제한다.

3. 공적조서 및 공적 사실을 증명하는 서류(별표2)

제3조제1항 중 “전라북도도정조정위원회”를 “전라북도정조정위원회”로, “심의하게 할 수 있다”를 “심의한다”로 하고, 같은 조 제2항 중 “전라북도도정조정위원회”를 “전라북도정조정위원회”로, “수여대상 적합여부”를 “수여 적합여부”로 한다.

제5조의 제목“(수여증서)”를“(증서의 수여)”로 하고, 같은 조 제1항 중 “명예도민증서 수여는 대상자로 결정된 자가 전라북도 방문시”를 “명예도민증서는 수여대상자로 결정된 사람이 전라북도를 방문할 때”로, “하며, 기타”를 “하되 도지사가 필요하다고 인정하는 경우 다른”으로 하며, 같은 조 제2항을 다음과 같이 한다.

② 명예도민증서는 추천인 또는 관계 공무원이 전라북도지사를 대신하여 수여할 수 있다.

별표 1 및 별표 2를 각각 별지와 같이한다.

부 칙

이 규칙은 공포한 날부터 시행한다.

[별표 1]

전라북도 명예도민증 수여 대상자 추천서

소 속	직 급 (직위)	성 명 (생년월일)	공적요지	비고

전라북도 고시 제2023-145호

사방지 지정 고시(3차)

국토의 황폐화를 방지하고 이를 보전하기 위하여 사방사업법 제4조 및 동법 시행령 제2조, 토지이용규제기본법 제8조의 규정에 의거, 2023년 사방사업 시행지에 대하여 다음과 같이 사방지 지정·고시합니다.

전라북도지사
2023년 6월 9일

- 1. 지정 사업 종류 : 사방댐
- 2. 사방지 지정 내역
 - 가. 고시번호 : 전라북도 고시 제2023-145호(2023.6.9)
 - 나. 사업종 : 사방댐
 - 다. 지정내역 : 1개소 / 4필지 / 1,666㎡
- 사방댐 : 1개소 / 4필지 / 1,666㎡
- 3. 사방지 지정 사유 : 2023년 사방사업 시행
- 4. 기 타
 - 가. 본 사방사업지 내에서는 사방사업법 제14조의 규정에 의한 허가를 받지 아니하고는 임목·죽의 벌채, 토석·나무뿌리 또는 풀뿌리의 채취, 가축의 방목 그 밖의 시설물 훼손·변경하거나 토지의 형질을 변경하는 행위를 하지 못함.
 - 나. 사방지의 지정 구역도면과 지번별 조서는 전라북도산림환경연구소와 시·군 산림업무담당과에 비치되어 항시 열람할 수 있음.

붙임 2023년 사방지 지정 조서 1부.
2023년 사방지 지정구역 도면 1부. 끝.

2023년 사방지의 지정 사업별 내역

(단위:㎡)

구분	소 계 지				필지수	사 방 지 지정면적	비 고
	시·군	구·읍·면	동·리	번 지			
합 계			1		4	1,666	
사방댐	소계		1		4	1,666	
	정읍	산외	동곡	산100	4	1,666	

2023년 사방지의 지정 조서 내역

(단위:㎡)

사업종	소 계 지				지목	지적 (㎡)	지정면적 (㎡)	소 유 자	
	시·군	읍·면	동·리	번지				주 소	성 명
1종	총 계		1	4		96,782	1,666		
사방댐	합 계			4		96,782	1,666		
	소 계			4		96,782	1,666		
	정읍	산외	동곡	산100	임	49,155	966	대전 중구 계룡로 852. 4동 1305호	신왕석
				765	구	41,673	153		국(농수산부)
				산101-1	임	5,107	353	대전 중구 계룡로 852. 4동 1305호	신왕석
				549	답	847	194	정읍시 산외면 동곡리 627	김호영

전라북도 고시 제2023-147호

「전주시 기린대로 간선급행버스체계(BRT) 구축사업」 개발계획 고시

「전주시 기린대로 간선급행버스체계(BRT) 구축사업」 개발계획에 대하여 「간선급행버스체계의 건설 및 운영에 관한 특별법」 제5조제4항 및 같은 법 시행규칙 제3조에 따라 개발계획을 고시합니다.

2023년 6월 9일

전라북도지사

1. 사업 명칭 : 전주시 기린대로 간선급행버스체계(BRT) 구축사업
2. 사업 목적
 - 전주시 유일한 대중교통수단인 시내버스의 획기적인 서비스 개선 및 대중교통 중심의 친환경 교통체계 구축으로 생태도시 기틀 마련
3. 사업시행자 : 전주시장(전라북도 전주시 완산구 노송광장로 10)
4. 공사 내용 : 간선급행버스체계 구축(전용차로, 정류장, 버스정류시스템 등)
 - 전용차로 : 10.6km
 - 정류장 : 개방형, 수평승하차 시스템 도입
 - 편의시설 : 버스정보시스템, 냉·난방시설, 온열의자 등
5. 공 사 비 : 412억원(국비 50%, 지방비 50%)
6. 공사기간 : 2024 ~ 2025년
7. 공사노선의 기·종점 : 호남제일문 ~ 한벽교교차로
8. 노선의 주요 경유지, 정류소 및 차고지의 위치
 - 주요 경유지 : 호남제일문~가련광장교차로~운동장네거리~병무청오거리~한벽교교차로
 - 정류소 : 가로변 정류장을 중앙정류장으로 통합하고, 이용자 혼란을 최소화하기 위하여 기존 정류장과 인접 설치
 - 차고지 : 각 노선 운송업체별 기존 차고지
9. 전용차량의 종류·수량 : 수소버스 8대
10. 기타사항
 - 시행자는 개발계획에서 제시한 이행 조건사항을 실시계획에 반영하는 등 필요한 조치를 하여야 함

전라북도 고시 제2023-148호

강남지구 배수개선사업 시행계획 승인 고시

고창군 아산면, 무장면 일원에서 시행 예정인 강남지구 배수개선사업에 대하여 「농어촌정비법」 제9조 제7항 규정에 따라 시행계획을 승인하고 다음과 같이 고시합니다.

전라북도지사
2023년 6월 9일

1. 사업명 : 강남지구 배수개선사업
2. 위치 : 고창군 아산면, 무장면 일원
3. 사업목적 : 농경지 침수방지, 경지이용률 증대, 영농환경개선 등
4. 수혜면적 : 106.7ha
5. 사업개요
 - 가. 수원공 : 배수문 3개소
 - 나. 평야부 : 배수로 정비 14조 4,424m, 복토 8.32ha
6. 사업기간 : 2023. 05. ~ 2027. 12.
7. 총사업비 : 9,492백만원
8. 사업시행자 : 고창군수
9. 시행계획도서 열람 장소 :
한국농어촌공사 고창지사 농어촌사업부(063-560-1519)
고창군청 건설도시과 기반조성팀(전화 063-560-2555)
10. 수용되거나 사용할 토지 및 물건의 세목 : 붙임 조서 참조

수용 또는 사용할 토지의 세목조서

일련 번호	소재지	지번	지목	면적		토지소유자		관계인			비고
				공부상 면적 (㎡)	편입 면적 (㎡)	성명	주소	성명	주소	권리의 종류 및 내용	
1	아산면 대동리	927-0	구거	7,884.0	767.7	국(농림수 산부)					
2	아산면 주진리	595-0	답	2,209.0	295.7	장지호	전라북도 고창군 아산면 주진안길 35				
3	아산면 주진리	596-0	답	1,459.0	853.1	장지호	전라북도 고창군 아산면 주진안길 35				
4	아산면 주진리	597-2	답	817.0	46.7	장성균	349				
5	아산면 주진리	602-0	답	3,320.0	1,112.9	김현수	366				
6	아산면 주진리	606-0	답	4,576.0	1,069.7	유동진	372				
7	아산면 주진리	611-0	답	4,017.0	986.8	이점선	365				
8	아산면 주진리	615-0	답	3,898.0	89.4	박옥순	전라북도 고창군 아산면 주진리 372				
9	아산면 주진리	620-0	구거	16,840.0	1,037.9	국(농림수 산부)					
10	아산면 주진리	622-0	도로	1,344.0	55.5	국(농림수 산부)					
11	아산면 주진리	623-0	도로	683.0	52.6	국(농림수 산부)					
12	아산면 남산리	946-0	답	3,030.0	14.1	정영숙	전라북도 고창군 아산면 용장길 86-8				
13	아산면 남산리	946-1	답	694.0	387.3	전라북도					
14	아산면 남산리	957-0	답	3,023.0	21.1	강양환	고창군 아산면 남산리 229				
15	아산면 남산리	957-1	답	778.0	374.0	강현철	전라북도 전주시 완산구 덕적골1길 33, 103동 1605호(평화동1가, 한성아파트)				
16	아산면 남산리	972-0	답	3,131.0	69.5	박영찬	전라북도 고창군 고창읍 성산로 19,107동 301호(고창읍내휴면 시아)				
17	아산면 남산리	972-1	답	658.0	320.0	전라북도					
18	아산면 남산리	973-0	답	5,471.0	2.8	정동현	충청북도 진천군 진천읍 교성리 15 석류 아파트 -405				
19	아산면 남산리	973-1	답	19.0	14.4	정동현	충청북도 진천군 진천읍 교성리 15 석류 아파트 -405				

일련 번호	소재지	지번	지목	면적		토지소유자		관계인			비고
				공부상 면적 (㎡)	편입 면적 (㎡)	성명	주소	성명	주소	권리의 종류 및 내용	
20	아산면 남산리	974-0	답	5,716.0	20.2	정영숙	전라북도 고창군 아산면 용장길 86-8				
21	아산면 남산리	974-1	답	289.0	153.6	전라북도					
22	아산면 남산리	975-0	답	4,982.0	24.7	박정현	서울특별시 관악구 남부순환로 154길 20-4(신림동)				
23	아산면 남산리	975-2	답	320.0	156.1	박정현	서울특별시 관악구 남부순환로 154길 20-4(신림동)				
24	아산면 남산리	976-0	답	4,331.0	88.9	강인곤	전라북도 고창군 아산면 용장길 86-8				
25	아산면 남산리	976-2	답	1,353.0	443.2	전라북도					
26	아산면 남산리	985-0	답	1,317.0	97.6	강인곤	전라북도 고창군 아산면 용장길 86-8				
27	아산면 남산리	985-1	답	749.0	265.4	전라북도					
28	아산면 남산리	1004-0	답	1,674.0	47.0	이세영	전라북도 고창군 아산면 도봉길 22-3				
29	아산면 남산리	1005-0	답	1,127.0	19.6	이만수	전라북도 고창군 아산면 도봉길 22-3				
30	아산면 남산리	1006-0	답	1,957.0	31.8	이만수	전라북도 고창군 아산면 도봉길 22-3				
31	아산면 남산리	1007-0	답	1,872.0	28.1	김재관	48				
32	아산면 남산리	1038-0	구거	21,167.0	4,610.8	국(농림수 산부)					
33	아산면 남산리	1040-0	도로	1,727.0	41.2	고창군					
34	아산면 남산리	1041-0	도로	3,130.0	117.5	국(농림수 산부)					
35	무장면 강남리	1368-0	답	1,666.0	89.9	한국농어 촌공사	전라남도 나주시 그린로 20(빛가람동)				
36	무장면 강남리	1368-3	답	520.0	249.3	한국농어 촌공사	전라남도 나주시 그린로 20(빛가람동)				
37	무장면 강남리	1370-0	답	2,048.0	144.6	오영택	아산면 남산리 572				
38	무장면 강남리	1370-2	답	768.0	360.6	전라북도					
39	무장면 강남리	1377-0	답	3,550.0	133.9	오석봉	목우리 39				
40	무장면 강남리	1377-1	답	734.0	370.9	오석봉	목우리 39				

일련 번호	소재지	지번	지목	면적		토지소유자		관계인			비고
				공부상 면적 (㎡)	편입 면적 (㎡)	성명	주소	성명	주소	권리의 종류 및 내용	
41	무장면 강남리	1382-0	답	3,582.0	117.0	대한불교 조계종선 운사	아산면 삼인리 500				
42	무장면 강남리	1382-1	답	676.0	390.5	대한불교 조계종선 운사	아산면 삼인리 500				
43	무장면 강남리	1386-0	답	411.0	145.3	백철기	전라북도 고창군 고창읍 월곡뉴타운1길 26				
44	무장면 강남리	1386-1	답	621.0	367.3	전라북도					
45	무장면 강남리	1581-0	도로	18,757.0	69.5	국(농림수 산부)					
46	무장면 강남리	1582-0	구거	1,900.0	49.7	국(농림수 산부)					
47	무장면 강남리	1583-0	구거	2,802.0	1,110.2	국(농림수 산부)					
48	무장면 강남리	1584-0	구거	2,994.0	15.7	국(농림수 산부)					
49	무장면 강남리	1585-0	구거	1,575.0	25.7	국(농림수 산부)					
50	무장면 목우리	1236-1	답	393.0	49.3	전라북도					
51	무장면 목우리	1243-2	답	932.0	471.0	전라북도					
52	무장면 목우리	1250-3	답	729.0	399.2	전라북도					
53	무장면 목우리	1281-0	도로	12,319.0	60.8	국(농림수 산부)					
54	무장면 목우리	1283-0	구거	5,793.0	3,294.6	국(농림수 산부)					
55	무장면 목우리	142-1	임야	1,526.0	85.2	강의곤	아산면 남산리 222				
56	아산면 주진리	498-0	답	3,212.0	22.1	김종현	대동리 205				
57	아산면 주진리	499-0	답	4,060.0	34.5	김종현	대동리 205				
58	아산면 주진리	499-1	답	1,000.0	10.1	김종현	대동리 205				
59	아산면 주진리	500-0	답	2,620.0	29.4	김종현	전라북도 고창군 아산면 동촌길 41-4				
60	아산면 주진리	500-1	답	1,000.0	11.7	최한우	전라북도 고창군 아산면 당산길 91				
61	아산면 주진리	500-2	답	1,420.0	15.1	최한우	전라북도 고창군 아산면 당산길 91				
62	아산면 주진리	501-0	답	5,110.0	64.7	하종태	목동리 68				

일련 번호	소재지	지번	지목	면적		토지소유자		관계인			비고
				공부상 면적 (㎡)	편입 면적 (㎡)	성명	주소	성명	주소	권리의 종류 및 내용	
63	아산면 주진리	502-0	답	5,050.0	58.1	문인순	목동리 56				
64	아산면 주진리	503-0	답	5,040.0	59.1	박병학	중월리 706-4				
65	아산면 주진리	504-0	답	5,030.0	59.2	오형렬	서울특별시 마포구 중동 165-1				
66	아산면 주진리	505-0	답	5,020.0	57.2	유논상	목동리 178				
67	아산면 주진리	506-0	답	5,020.0	59.5	정선임	중월리 369				
68	아산면 주진리	507-0	답	2,130.0	24.9	정선임	중월리 369				
69	아산면 주진리	507-1	답	2,900.0	33.9	진주강씨 묵헌공파 종중	상갑리 379				
70	아산면 주진리	508-0	답	2,020.0	12.4	진주강씨 묵헌공파 종중	상갑리 379				
71	아산면 주진리	545-0	구거	23,760.0	2,407.8	국(농림수 산부)					
72	아산면 주진리	547-0	도로	10,370.0	2,035.4	국(농림수 산부)					
73	아산면 목동리	761-0	도로	10,875.0	1,961.7	국(농림수 산부)					
74	아산면 목동리	763-0	구거	2,213.0	1,893.5	국(농림수 산부)					

수용 또는 사용할 물건(영농손실)의 세목조서

일련 번호	소재지	지번	지목	물건명	공부상면적 (㎡)	편입면적 (㎡)	토지소유자		비고
							성명	주소	
1	아산면 주진리	595-0	답	벼	2,209.00	295.7	장지호	전라북도 고창군 아산면 주진안길 35	
2	아산면 주진리	596-0	답	벼	1,459.00	853.1	장지호	전라북도 고창군 아산면 주진안길 35	
3	아산면 주진리	597-2	답	벼	817	46.7	장성균	349	
4	아산면 주진리	602-0	답	벼	3,320.00	1,112.90	김현수	366	
5	아산면 주진리	606-0	답	벼	4,576.00	1,069.70	유동진	372	
6	아산면 주진리	611-0	답	벼	4,017.00	986.8	이접선	365	
7	아산면 주진리	615-0	답	벼	3,898.00	89.4	박옥순	전라북도 고창군 아산면 주진리 372	
8	아산면 남산리	946-0	답	벼	3,030.00	14.1	정영숙	전라북도 고창군 아산면 용장길 86-8	
9	아산면 남산리	957-0	답	벼	3,023.00	21.1	강양환	고창군 아산면 남산리 229	
10	아산면 남산리	972-0	답	벼	3,131.00	69.5	박영찬	전라북도 고창군 고창읍 성산로 19,107동 301호(고창읍내휴먼시아)	
11	아산면 남산리	973-0	답	벼	5,471.00	2.8	정동현	충청북도 진천군 진천읍 교성리 15 석류 아파트 -405	
12	아산면 남산리	974-0	답	벼	5,716.00	20.2	정영숙	전라북도 고창군 아산면 용장길 86-8	
13	아산면 남산리	975-0	답	벼	4,982.00	24.7	박정현	서울특별시 관악구 남부순환로 154길 20-4(신림동)	
14	아산면 남산리	976-0	답	벼	4,331.00	88.9	강인곤	전라북도 고창군 아산면 용장길 86-8	
15	아산면 남산리	985-0	답	벼	1,317.00	97.6	강인곤	전라북도 고창군 아산면 용장길 86-8	
16	아산면 남산리	1004-0	답	벼	1,674.00	47	이세영	전라북도 고창군 아산면 도봉길 22-3	
17	아산면 남산리	1005-0	답	벼	1,127.00	19.6	이만수	전라북도 고창군 아산면 도봉길 22-3	
18	아산면 남산리	1006-0	답	벼	1,957.00	31.8	이만수	전라북도 고창군 아산면 도봉길 22-3	
19	아산면 남산리	1007-0	답	벼	1,872.00	28.1	김재관	48	
20	무장면 강남리	1368-0	답	벼	1,666.00	89.9	한국농어촌 공사	전라남도 나주시 그린로 20(빛가람동)	
21	무장면 강남리	1370-0	답	벼	2,048.00	144.6	오영택	아산면 남산리 572	
22	무장면 강남리	1377-0	답	벼	3,550.00	133.9	오석봉	목우리 39	
23	무장면 강남리	1382-0	답	벼	3,582.00	117	대한불교조 계종선운사	아산면 삼인리 500	
24	무장면 강남리	1386-0	답	벼	411	145.3	백철기	전라북도 고창군 고창읍 월곡뉴타운1길 26	

일련 번호	소재지	지번	지목	물건명	공부상면적 (㎡)	편입면적 (㎡)	토지소유자		비고
							성명	주소	
25	무장면 목우리	142-1	임야	벼	1,526.00	49.3	강의곤	아산면 남산리 222	
26	아산면 주진리	498-0	답	벼	3,212.00	22.1	김종현	대동리 205	
27	아산면 주진리	499-0	답	벼	4,060.00	34.5	김종현	대동리 205	
28	아산면 주진리	499-1	답	벼	1,000.00	10.1	김종현	대동리 205	
29	아산면 주진리	500-0	답	벼	2,620.00	29.4	김종현	전라북도 고창군 아산면 동촌길 41-4	
30	아산면 주진리	500-1	답	벼	1,000.00	11.7	최한우	전라북도 고창군 아산면 당산길 91	
31	아산면 주진리	500-2	답	벼	1,420.00	15.1	최한우	전라북도 고창군 아산면 당산길 91	
32	아산면 주진리	501-0	답	벼	5,110.00	64.7	하중태	목동리 68	
33	아산면 주진리	502-0	답	벼	5,050.00	58.1	문인순	목동리 56	
34	아산면 주진리	503-0	답	벼	5,040.00	59.1	박병학	중월리 706-4	
35	아산면 주진리	504-0	답	벼	5,030.00	59.2	오형렬	서울특별시 마포구 중동 165-1	
36	아산면 주진리	505-0	답	벼	5,020.00	57.2	유논상	목동리 178	
37	아산면 주진리	506-0	답	벼	5,020.00	59.5	정선임	중월리 369	
38	아산면 주진리	507-0	답	벼	2,130.00	24.9	정선임	중월리 369	
39	아산면 주진리	507-1	답	벼	2,900.00	33.9	진주강씨목 현공파종중	상갑리 379	
40	아산면 주진리	508-0	답	벼	2,020.00	12.4	진주강씨목 현공파종중	상갑리 379	

전라북도 공고 제2023 - 1094호

비영리법인 정관 변경 공고

「민법」 제42조 및 「문화체육관광부 및 문화재청 소관 비영리법인의 설립 및 감독에 관한 규칙」 제6조에 의하여 다음과 같이 정관 변경을 허가하였기에 공고합니다.

전라북도지사
2023년 6월 9일

1. 법 인 명 : 사단법인 이름
2. 소 재 지 : 전북 전주시 완산구 전라감영5길 19
3. 대표자성명 : 배 철 한
4. 설 립 목 적 : 문화와 예술에 대한 인식의 저변확대로 지역민들 모두가 전문 인력의 양성과 질 높은 공연물에 갈망하고 있다. 따라서 전문 인력 개발 프로그램과 정기공연의 기획 제작, 다양한 찾아가는 공연들과 체험프로그램의 개발을 통해 지역민들의 문화예술향유에 앞장서고자 한다. 무엇보다도 우수공연을 제작하여 지역의 문화예술 활성화에 이바지하고 더 나아가 전라북도의 위상을 높이고자 함
5. 허가구분 : 정관 변경(제1조(명칭과 소재지), 제2조(조직))
6. 변경허가연월일 : 2023. 5. 30.

전라북도 공고 제2023 - 1095호

비영리법인 정관 변경 공고

「민법」 제42조 및 「문화체육관광부 및 문화재청 소관 비영리법인의 설립 및 감독에 관한 규칙」 제6조에 의하여 다음과 같이 정관 변경을 허가하였기에 공고합니다.

전라북도지사
2023년 6월 9일

1. 법 인 명 : 사단법인 전라북도장애인미술협회
2. 소 재 지 : 전북 전주시 완산구 관선3길 21-15(남노송동)
3. 대표자성명 : 정 성 수
4. 설립목적 : 모든 계층이 누릴 수 있는 문화예술 복지 프로그램들을 개발하여 장애인들을 비롯한 소외계층에 제공하고, 신체 장애인들이 전문화된 문화예술복지에서 권리를 확보할 수 있도록 장애인문화예술 프로그램들은 물론, 전국의 모든 매체들을 활용하여 밝고 건강한 장애인들의 참 모습을 재인식시키며 장애인의 직업재활을 비롯하여 참여와 나눔의 가치 아래 경제적으로 어렵고 지역사회로부터 소외된 노인 등 취약계층에게 다양한 보건복지서비스를 지원하고 일자리를 제공함으로써 취약계층의 삶의 질 향상에 기여함을 목적으로 함
5. 허가구분 : 정관 변경(제17조(임원의 임기))
6. 변경허가연월일 : 2023. 5. 30.

전라북도 공고 제2023-1097호

건설업 실태조사 자료 미제출 시정명령 공문 반송에 따른 공시송달 공고

「건설산업기본법」 제49조 규정에 따라 건설업 실태조사 자료 미제출로 시정명령(행정처분) 공문을 등기우편으로 송달하였으나, 폐문부재 등의 사유로 송달이 불가능하여, 「행정절차법」 제14조제4항에 따라 다음과 같이 공시송달 공고합니다.

2023년 6월 9일
전라북도지사

1. 공시송달 대상업체

상 호 (대표자)	등록업종 (등록번호)	영업소재지	내 용	비 고
㈜세진건설 (이영*)	건축공사업 (14-0455)	전라북도 김제시 용지면 금백로 903	건설업 실태조사 자료제출(기술능력) 미제출에 따른 시정명령	

2. 공시송달기간 : 2023. 6. 9. ~ 6. 23(14일간)

3. 공시송달방법 : 홈페이지 및 게시판

4. 공고내용

가. 공시송달 공고기간 내 전라북도 지역정책과에 방문 후 관련 자료를 수령하여 건설업 실태조사에 따른 자료를 본 공고기간 만료 시까지 제출하여 주시기 바랍니다.

나. 정당한 사유 없이 위 기한 내 실태조사(기술능력) 자료를 제출하지 않을 시 **건설산업기본법 제82조제1항제5호(영업정지 등), 제83조제8의2호(등록말소 등)** 규정에 따라 행정처분 대상이 될 수 있음을 알려드립니다.

다. 기타 문의사항은 전라북도청 지역정책과(☎063-280-4455)로 문의 하시기 바랍니다.

전라북도 공고 제2023-1115호

비영리사단법인 설립 허가 공고 (사단법인 부안군낙시어선협회)

「민법」 제32조 및 「해양수산부장관 및 그 소속 청장 소관 비영리법인의 설립 및 감독에 관한 규칙」 제4조에 따라 비영리사단법인 설립을 허가하고 다음과 같이 공고합니다.

2023년 6월 9일

전라북도지사

- 1. 허가번호 : 제2023-19호
- 2. 법인명 : 사단법인 부안군낙시어선협회
- 3. 소재지 : 전라북도 부안군 변산면 격하길 3-1
- 4. 대표자 : 이순복
- 5. 설립목적 : 부안 및 인근 수역을 이용한 바다낙시 및 해양관광발전을 활성화하여 지역 경제발전, 수상안전 및 해양환경 보호에 기여
- 6. 허가구분 : 신규
- 7. 주된사업

- 가. 무인도 및 해양 투기물 수거작업
- 나. 수상안전에 필요한 자율 구조활동
- 다. 회원의 권익과 각종 정보수집 및 교육
- 라. 해양오염에 관한 지도 및 계몽 활동
- 마. 낙시대회 유치 및 지역 경제발전 활성화 관련 사업
- 바. 기타 본 회의 목적달성에 필요한 사업

군산시 고시 제2023 - 92호

군산 도시계획시설(중로3-152호선외1개노선)사업 실시계획변경인가 고시

군산시 비응도동 34번지 도시계획시설(도로:중로3-152호선 외 1개노선)사업 시행을 위하여 「국토의 계획 및 이용에 관한 법률」 제86조 및 제88조 규정에 따라 다음과 같이 사업시행자 지정 및 실시계획변경 인가하고 같은 법 제91조 규정에 따라 다음과 같이 고시합니다.

2023년 6월 9일
군 산 시 장

1. 사업시행지의 위치 : 군산시 비응도동 34번지
2. 사업의 종류 및 명칭(변경없음)
 - 가. 종 류 : 도시계획시설(도로) 사업
 - 나. 명 칭 : 군산2국가산업단지 휴스텔 부지 진출입로 개설
3. 사업의 규모 및 면적(변경없음)
 - 가. 중로 3-152 : B=14m, L=30m, A=437.9㎡ (노선 신설)
 - 나. 중로 3-153 : B=14m, L=30m, A=437.9㎡ (노선 신설)
4. 사업시행자의 주소 및 성명(변경없음)
 - 가. 사업시행자 주소 : 서울시 강남구 테헤란로 512(대치동, 신안빌딩 14층)
 - 나. 사업시행자 성명 : 주식회사 휴스텔 대표 박 훈
5. 사업착수 및 준공예정일
(당초) 2023. 2. 24.~2023. 5. 31. (변경) 2023. 2. 24.~2024. 4. 30.
6. 사용 또는 수용할 토지조서

순번	위치	지번	지목	지적 (㎡)	편입면적 (㎡)	소유자		소유권이외의권리자			비고
						성명	주소	성명	주소	권리내용	
1	비응도동	34	공원	31,949.6	875.8	군산시	-				

7. 관계도서 : 게재 생략

익산시 고시 제2023-111호

익산 도시계획시설(신흥근린공원) 공원조성계획(경미한변경) 결정 및 지형도면 승인 고시

익산 도시계획시설(신흥근린공원) 공원조성계획(경미한변경) 결정에 대하여 「국토의 계획 및 이용에 관한 법률」 제30조 및 같은 법 시행령 제25조, 「도시공원 및 녹지 등에 관한 법률」 제16조의 2의 규정에 따라 아래와 같이 공원 조성계획을 결정(변경) 고시하고, 「토지이용규제 기본법」 제8조의 규정에 따라 지형도면을 승인 고시합니다. 이에 따른 관련도서는 익산시청 녹색도시조성과(☎063-859-5892)에 비치하여 일반에게 보입니다.

익 산 시 장
2023년 06월 09일

① 익산 도시계획시설(신흥근린공원) 결정 현황

■ 공원 결정 조서

구분	도면표시 번호	공원명	시설의 세분	위치	면적(㎡)			최 초 결정일	비고
					기정	변경	변경후		
기정	11	신흥공원	근린공원	신흥동, 어양동 일원	722,164	-	722,164	건설10 (91.01.19)	

② 신흥근린공원 공원조성계획 결정(변경) 조서

1. 공원조성계획 결정(변경) 총괄 조서 :“변경”

시설구분	부지면적(㎡)			건축면적(㎡)						구성비 (%)	비고
	기정	변경	변경후	바닥면적			연면적				
				기정	변경	변경후	기정	변경	변경후		
합 계	722,164	-	722,164	12,087	-	12,087	23,093	-	23,093	100.0	
공원시설 소계	189,833	증)1,494	191,327	-	-	-	-	-	-	26.5	
교통시설	45,529	-	45,529	-	-	-	-	-	-	6.3	
조경시설	7,195	증)54	7,249	-	-	-	-	-	-	1.0	
휴양시설	497	-	497	-	-	-	-	-	-	0.1	
운동시설	28,276	-	28,276	32	-	32	32	-	32	3.9	
유희시설	1,160	증)1,440	2,600	-	-	-	-	-	-	0.4	
교양시설	30,846	-	30,846	8,382	-	8,382	18,968	-	18,968	4.2	
편익시설	16,728	-	16,728	741	-	741	1,031	-	1,031	2.3	
관리시설	23	-	23	-	-	-	-	-	-	0.1	
녹 지	532,331	감)1,494	530,837	-	-	-	-	-	-	73.5	
수도시설	59,579	-	59,579	2,932	-	2,932	3,062	-	3,062	8.3	

2. 공원조성계획 결정(변경) 세부시설 조서 :“변경”

구분	번호	시설명	부지면적(㎡)			건축면적(㎡)						비고
			기정	변경	변경후	바닥면적			연면적			
						기정	변경	변경후	기정	변경	변경후	
총 계			722,164	-	722,164	12,087	-	12,087	23,093	-	23,093	
공원시설면적 합계			189,833	증)1,494	191,327	-	-	-	-	-	-	
교통 시설	소 계		45,529	-	45,529	-	-	-	-	-	-	
	-	도로	18,315	-	18,315	-	-	-	-	-	-	
	-	보도	7,635	-	7,635	-	-	-	-	-	-	
	-	산책로	8,102	-	8,102	-	-	-	-	-	-	
	1-1	중앙광장	8,315	-	8,315	-	-	-	-	-	-	
	1-2	진입광장	1,787	-	1,787	-	-	-	-	-	-	
	1-3	광장	580	-	580	-	-	-	-	-	-	
	1-4	진입광장	430	-	430	-	-	-	-	-	-	
	1-5	진입광장	275	-	275	-	-	-	-	-	-	
1-7	광장	90	-	90	-	-	-	-	-	-		
조경 시설	소 계		7,195	증)54	7,249	-	-	-	-	-	-	
	2-1	연못	4,280	-	4,280	-	-	-	-	-	-	
	2-2	폭포	1,100	-	1,100	-	-	-	-	-	-	
	2-3	수로	1,650	-	1,650	-	-	-	-	-	-	
	2-4	그늘시렁	54	-	54	-	-	-	-	-	-	
	2-5	그늘시렁	36	증)54	90	-	-	-	-	-	-	위치이동
	2-6	그늘시렁	75	-	75	-	-	-	-	-	-	
휴양 시설	소 계		497	-	497	-	-	-	-	-	-	
	3-1	관각정자	397	-	397	-	-	-	-	-	-	
	3-2	등의자	100	-	100	-	-	-	-	-	-	
운동 시설	소 계		28,276	-	28,276	32	-	32	32	-	32	
	4-1	축구장	13,470	-	13,470	-	-	-	-	-	-	
	4-2	테니스장	8,591	-	8,591	32	-	32	32	-	32	
	4-3	체력단련장	1,650	-	1,650	-	-	-	-	-	-	
	4-4	다목적운동장	1,740	-	1,740	-	-	-	-	-	-	
	4-5	농구장1	2,040	-	2,040	-	-	-	-	-	-	
	4-6	농구장2	785	-	785	-	-	-	-	-	-	
유희 시설	소 계		1,160	증)1,440	2,600	-	-	-	-	-	-	
	5-1	놀이터	900	-	900	-	-	-	-	-	-	
	5-2	놀이터	260	증)1,440	1,700	-	-	-	-	-	-	
교양 시설	소 계		30,846	-	30,846	8,382	-	8,382	18,968	-	18,968	
	6-1	문화원	3,972	-	3,972	1,299	-	1,299	2,380	-	2,380	
	6-2	청소년수련관	6,848	-	6,848	1,354	-	1,354	3,625	-	3,625	
	6-3	예술의전당	19,882	-	19,882	5,729	-	5,729	12,963	-	12,963	
	6-4	공연장	144	-	144	-	-	-	-	-	-	
편의 시설	소 계		16,728	-	16,728	741	-	741	1,031	-	1,031	
	7-1	주차장	2,060	-	2,060	-	-	-	-	-	-	
	7-2	주차장	2,360	-	2,360	-	-	-	-	-	-	
	7-3	주차장	1,020	-	1,020	-	-	-	-	-	-	
	7-4	주차장	523	-	523	-	-	-	-	-	-	
	7-5	주차장	2,750	-	2,750	-	-	-	-	-	-	
	7-6	주차장	1,973	-	1,973	-	-	-	-	-	-	

구분	번호	시설명	부지면적(㎡)			건축면적(㎡)						비고
						바닥면적			연면적			
			기정	변경	변경후	기정	변경	변경후	기정	변경	변경후	
	7-7	전망대	1,000	-	1,000	100	-	100	100	-	100	
	7-8	화장실	500	-	500	50	-	50	50	-	50	
	7-9	화장실	114	-	114	114	-	114	114	-	114	
	7-10	화장실	58	-	58	58	-	58	58	-	58	
	7-11	여성전용 화장실	100	-	100	84	-	84	84	-	84	
	7-12	주차장	1,331	-	1,331	-	-	-	-	-	-	
	7-13	휴게음식점	354	-	354	305	-	305	595	-	595	
	7-14	주차장	2,545	-	2,545	-	-	-	-	-	-	
	7-15	휴게음식점	10	-	10	-	-	-	-	-	-	
	7-16	화장실	30	-	30	30	-	30	30	-	30	
공원 관리 시설	소 계		23	-	23	-	-	-	-	-	-	
	8-1	관정및펌프실	23	-	23	-	-	-	-	-	-	
기타 시설	소 계		532,331	감)1,494	530,837	-	-	-	-	-	-	
	-	녹지	532,331	감)1,494	530,837	-	-	-	-	-	-	
수도 시설	소 계		59,579	-	59,579	2,932	-	2,932	3,062	-	3,062	
	10-1	정수장	59,579	-	59,579	2,932	-	2,932	3,062	-	3,062	

3. 도로 결정(변경) 조서 : “변경없음”

가. 도로 총괄표

■ 도로 총괄조서

구분		합 계			1류			2류			3류		
		노선수	연장 (m)	면적 (㎡)	노선수	연장 (m)	면적 (㎡)	노선수	연장 (m)	면적 (㎡)	노선수	연장 (m)	면적 (㎡)
합계	기정	40	6,188	34,052	1	330	12,668	2	271	2,890	37	5,587	18,494
	변경	-	-	-	-	-	-	-	-	-	-	-	-
	변경후	40	6,188	34,052	1	330	12,668	2	271	2,890	37	5,587	18,494
대로	기정	1	330	12,668	1	330	12,668	-	-	-	-	-	-
	변경	-	-	-	-	-	-	-	-	-	-	-	-
	변경후	1	330	12,668	1	330	12,668	-	-	-	-	-	-
중로	기정	3	267	3,550	-	-	-	1	95	1,480	2	172	2,070
	변경	-	-	-	-	-	-	-	-	-	-	-	-
	변경후	3	267	3,550	-	-	-	1	95	1,480	2	172	2,070
소로	기정	36	5,882	17,834	-	-	-	1	176	1,410	35	5,415	16,424
	변경	-	-	-	-	-	-	-	-	-	-	-	-
	변경후	36	5,882	17,834	-	-	-	1	176	1,410	35	5,415	16,424

나. 도로 결정(변경) 조서

구분	규 모					기능	연장(m)	면적(㎡)	기점	종점	사용 형태	비고
	등급	류별	번호	폭원 (m)								
합 계							6,188	34,052	-	-	-	-
대로(소계)							330	12,668	-	-	-	-
기정	대로	1	1	35	간선도로	330	12,668	어양동45-12 전	신흥동 398-3 도	-	도로	
중로(소계)							267	3,550	-	-	-	-
기정	중로	2	1	15	진입로	95	1,480	어양동 산102-13 도	어양동 52 체	-	보도	
기정	중로	3	1	15	진입로	152	1,830	어양동 52 체	어양동 52 체	-	보도	
기정	중로	3	2	12	시설연결로	20	240	어양동 52 체	어양동 52 체	-	보도	
소로(소계)							5,591	17,834	-	-	-	-
기정	소로	2	1	8	진입로	176	1,410	어양동 52 체	어양동 52 체	-	보도	
기정	소로	3	1	6	진입로	68	410	어양동 52 체	어양동 52 체	-	보도	
기정	소로	3	2	6	진입로	21	130	어양동 45-13 도	어양동 43-11 체	-	보도	
기정	소로	3	3	6	시설연결로	10	60	어양동 51 체	어양동 51 체	-	보도	
기정	소로	3	4	6	시설연결로	46	280	어양동 53-16 임	어양동 52 체	-	보도	
기정	소로	3	5	5	시설연결로	13	70	어양동 50-22 유	어양동 50-6 체	-	보도	
기정	소로	3	6	4	시설연결로	15	60	어양동 45-13 도	어양동 52 체	-	보도	
기정	소로	3	7	4	시설연결로	15	60	어양동 45-13 도	어양동 43-12 체	-	보도	
기정	소로	3	8	4	시설연결로	78	315	어양동 52 체	어양동 52 체	-	보도	
기정	소로	3	9	6	진입로	80	503	어양동 735 대	어양동 52 체	-	도로	
기정	소로	3	11	3	시설연결로	20	60	어양동 52 체	어양동 52 체	-	보도	
기정	소로	3	12	3	시설연결로	133	400	어양동 52 체	어양동 52 체	-	보도	
기정	소로	3	13	3	산책로	163	490	어양동 52 체	어양동 52 체	-	산책로	
기정	소로	3	14	3	산책로	454	1,456	어양동 54-6	어양동 591-7 임	-	산책로	
기정	소로	3	15	3	산책로	330	990	어양동 53-16 임	어양동 54-6 대	-	산책로	
기정	소로	3	16	3	시설연결로	236	710	어양동 43-11 체	어양동 54-6 대	-	도로	
기정	소로	3	17	2	산책로	390	780	어양동 50-22 유	어양동 50-6 체	-	산책로	
기정	소로	3	18	2	시설연결로	25	50	어양동 50-14 체	어양동 52 체	-	보도	
기정	소로	3	22	2	시설연결로	180	360	어양동 45-3 전	어양동 52 체	-	보도	
기정	소로	3	23	2	시설연결로	100	200	어양동 52 체	어양동 45-13 도	-	보도	
기정	소로	3	24	2	시설연결로	85	170	어양동 45-14 도	어양동 43-12 체	-	보도	
기정	소로	3	25	2	산책로	252	504	신흥동 산25-3 도	신흥동 산15-3 임	-	산책로	
기정	소로	3	26	2	산책로	588	1,176	신흥동 산15-3 임	신흥동 210-1 전	-	산책로	
기정	소로	3	27	1.5	시설연결로	20	30	어양동 48-6 체	어양동 48-1 체	-	보도	
기정	소로	3	28	1.5	시설연결로	13	20	어양동 51 체	어양동 51 체	-	보도	
기정	소로	3	29	2	산책로	448	903	신흥동 400-7	신흥동 산13-2	-	산책로	
기정	소로	3	30	1.8	산책로	182	413	어양동 45-8 전	신흥동 400-11 전	-	산책로	
기정	소로	3	31	1.8	산책로	344	701	신흥동 400-11 전	신흥동 산13-2	-	산책로	
기정	소로	3	32	7	시설연결로	42	323	신흥동 산38-1 수	신흥동 470 수	-	도로	
기정	소로	3	33	3	시설연결로	74	233	신흥동 470 수	신흥동 산38-1 수	-	도로	
기정	소로	3	34	4	시설연결로	187	671	신흥동 산38-1 수	신흥동 210-1 전	-	도로	
기정	소로	3	35	5	시설연결로	455	2,134	신흥동 산38-1 수	신흥동 산34 임	-	도로	
기정	소로	3	36	3	시설연결로	76	209	신흥동 산34 임	신흥동 산38-1 수	-	도로	
기정	소로	3	37	6	시설연결로	70	501	어양동 54-6 대	어양동 52 체	-	도로	
기정	소로	3	38	3	시설연결로	136	689	어양동 52 체	어양동 52 체	-	산책로	
기정	소로	3	39	5~6	시설연결로	66	363	어양동 43-11 체	어양동 53-17 대	-	도로	

4. 결정(변경) 사유

- 1) 생태놀이터 조성을 위한 유희시설 면적 변경
- 2) 조경시설 조성 현황에 따른 면적 조정 및 위치 변경

5. 관계도서 : “계재 생략” 끝.

익산시 고시 제2023-114호

익산 도시계획시설(도로/중로3류59호)사업 실시계획(변경)인가 고시

도시계획시설(도로/중로3류59호선)사업에 대하여 「국토의 계획 및 이용에 관한 법률」 제88조 및 같은법 시행령 제97조 규정에 의하여 실시계획(변경)인가하고 같은법 제91조 및 같은법 시행령 제100조 규정에 의하여 다음과 같이 고시합니다. 이에 따른 관계도서는 익산시청 도시개발과(☎063-859-5592)에 비치하여 일반에게 보입니다.

익 산 시 장
2023년 6월 9일

1. 사업시행지의 위치(변경없음)
 - 위 치 : 익산시 송학동 878-58번지 일원
2. 사업의 종류 및 명칭(변경없음)
 - 사업의 종류 : 도시계획시설(도로/중로3류59호)사업
 - 사업의 명칭 : 송학동 공동주택 신축에 따른 도시계획도로 개설공사
3. 사업의 규모 또는 면적(변경)
 - 중로3류59호선 (당초) L=288m, B=12m, 면적=3,609m²
(변경) L=288m, B=12m, 면적=3,607.1m²
4. 사업시행자의 성명 및 주소(변경없음)
 - 성 명 : (주)영무건설 대표 박재홍
 - 주 소 : 광주광역시 남구 구동 1-12
5. 사업의 착수예정일 및 준공예정일(변경없음)
 - 착수예정일 : 실시계획인가일
 - 준공예정일 : 2025.07.31.
6. 수용 또는 사용할 토지조서 및 지장물조서(변경) : 불임

○ 수용 또는 사용할 토지조서(당초)

번호	소재지	지 번	지목	지 적 (㎡)	편입 면적 (㎡)	소 유 자		소유권이외의 권리자		비고
						성 명	주 소	성 명	주 소	
합 계		100필지		10,514.9	3,609					
1	송학동	378-5	도	984	2	익산시				
2	송학동	379-15	도	40	40	영무건설	광주 남구 구성로 130(구동)			
3	송학동	380-7	도	106	106	박인*	익산시 송학동 ***			
4	송학동	380-13	도	41	41	영무건설	광주 남구 구성로 130(구동)			
5	송학동	402-4	대	72	72	국(기획재정부)				
6	송학동	403-5	도	31	31	국(건설교통부)				
7	송학동	447-14	대	20	20	영무건설	광주 남구 구성로 130(구동)			
8	송학동	447-16	도	36	36	영무건설	광주 남구 구성로 130(구동)			
9	송학동	447-20	대	7	7	영무건설	광주 남구 구성로 130(구동)			
10	송학동	447-21	대	103	103	영무건설	광주 남구 구성로 130(구동)			
11	송학동	448-1	전	72	72	영무건설	광주 남구 구성로 130(구동)			
12	송학동	448-2	대	32	32	영무건설	광주 남구 구성로 130(구동)			
13	송학동	448-3	대	56	56	영무건설	광주 남구 구성로 130(구동)			
14	송학동	448-4	도	5	5	영무건설	광주 남구 구성로 130(구동)			
15	송학동	448-5	도	7	7	영무건설	광주 남구 구성로 130(구동)			
16	송학동	448-6	도	7	7	영무건설	광주 남구 구성로 130(구동)			
17	송학동	448-7	도	7	7	영무건설	광주 남구 구성로 130(구동)			
18	송학동	448-9	전	37	37	영무건설	광주 남구 구성로 130(구동)			
19	송학동	449-2	도	69	69	박인*	익산시 송학동 ***			
20	송학동	450-1	도	23	23	국(재정경제부)				
21	송학동	450-2	대	17	17	국(재정경제부)				
22	송학동	451-1	도	17	17	국(재정경제부)				
23	송학동	451-2	대	7	7	국(재정경제부)				
24	송학동	452-1	도	23	23	영무건설	광주 남구 구성로 130(구동)			
25	송학동	452-2	도	6	6	영무건설	광주 남구 구성로 130(구동)			
26	송학동	452-3	대	74	74	영무건설	광주 남구 구성로 130(구동)			
27	송학동	455	전	35	35	국(기획재정부)				
28	송학동	456	전	39	39	국(기획재정부)				
29	송학동	501-19	대	55	55	영무건설	광주 남구 구성로 130(구동)			
30	송학동	501-20	대	1	1	영무건설	광주 남구 구성로 130(구동)			
31	송학동	504-1	대	91	91	영무건설	광주 남구 구성로 130(구동)			
32	송학동	504-2	도	1	1	영무건설	광주 남구 구성로 130(구동)			
33	송학동	505-1	도	43	43	국(건설교통부)				
34	송학동	505-3	도	3	3	국(건설교통부)				
35	송학동	506-2	도	17	17	박순*	익산시 익산대로17길 16, ***동 ****호(모현동1가,현대아파트)			
36	송학동	507-3	도	13	13	박순*	익산시 익산대로17길 16, ***동 ****호(모현동1가,현대아파트)			
37	송학동	509-2	도	1	1	영무건설	광주 남구 구성로 130(구동)			
38	송학동	509-5	전	62	62	영무건설	광주 남구 구성로 130(구동)			
39	송학동	509-6	도	56	56	영무건설	광주 남구 구성로 130(구동)			
40	송학동	511	도	2	2	영무건설	광주 남구 구성로 130(구동)			

번호	소재지	지 번	지목	지 적 (㎡)	편입 면적 (㎡)	소 유 자		소유권이외의 권리자		비고
						성 명	주 소	성 명	주 소	
41	송학동	511-1	전	8	8	국(기획재정부)				
42	송학동	511-2	전	78	78	영무건설	광주 남구 구성로 130(구동)			
43	송학동	511-3	도	32	32	영무건설	광주 남구 구성로 130(구동)			
44	송학동	511-4	도	15	15	영무건설	광주 남구 구성로 130(구동)			
45	송학동	511-5	전	1	1	국(기획재정부)				
46	송학동	512-1	도	17	17	국(기획재정부)				
47	송학동	512-3	도	2	2	국(기획재정부)				
48	송학동	513-1	도	20	20	영무건설	광주 남구 구성로 130(구동)			
49	송학동	513-2	대	66	66	영무건설	광주 남구 구성로 130(구동)			
50	송학동	516-1	도	1	1	국(기획재정부)				
51	송학동	516-2	전	13	13	영무건설	광주 남구 구성로 130(구동)			
52	송학동	517-1	도	31	31	국(건설부)				
53	송학동	517-2	도	17	17	국(건설부)				
54	송학동	517-3	도	11	11	국(건설부)				
55	송학동	517-4	전	1	1	국(재정경제부)				
56	송학동	517-5	대	74	74	국(재정경제부)				
57	송학동	517-6	대	111	111	국(재정경제부)				
58	송학동	517-7	도	1	1	국(건설부)				
59	송학동	517-8	도	19	19	국(건설부)				
60	송학동	518-6	도	35	35	영무건설	광주 남구 구성로 130(구동)			
61	송학동	519	전	28	28	영무건설	광주 남구 구성로 130(구동)			
62	송학동	519-1	전	61	61	영무건설	광주 남구 구성로 130(구동)			
63	송학동	520-11	도	3	3	은무*	전주시 서서학동 ****-**			
64	송학동	520-12	전	71	71	피알개발	광주 서구 화정로 130, 에이동 301호(화정동,영무메트로)			
65	송학동	520-13	전	70	70	피알개발	광주 서구 화정로 130, 에이동 301호(화정동,영무메트로)			
66	송학동	522-16	도	14	14	익산시				
67	송학동	522-17	도	2	2	최영*	서울 동작구 상도1동 ****-*			
68	송학동	522-20	답	31	31	최영*	서울 동작구 상도1동 ****-*			
69	송학동	526	도	3,613	5	익산시				
70	송학동	534-4	대	1	1	국(기획재정부)				
71	송학동	535	전	49	49	영무건설	광주 남구 구성로 130(구동)			
72	송학동	535-1	전	26	26	영무건설	광주 남구 구성로 130(구동)			
73	송학동	536-1	전	75	75	영무건설	광주 남구 구성로 130(구동)			
74	송학동	536-4	전	46	46	영무건설	광주 남구 구성로 130(구동)			
75	송학동	537	전	32	32	영무건설	광주 남구 구성로 130(구동)			
76	송학동	537-2	도	3	3	영무건설	광주 남구 구성로 130(구동)			
77	송학동	537-5	전	15	15	영무건설	광주 남구 구성로 130(구동)			
78	송학동	538-1	전	43	43	영무건설	광주 남구 구성로 130(구동)			

번호	소재지	지 번	지목	지 적 (㎡)	편입 면적 (㎡)	소 유 자		소유권이외의 권리자		비고
						성 명	주 소	성 명	주 소	
79	송학동	538-2	전	40	40	영무건설	광주 남구 구성로 130(구동			
80	송학동	538-3	도	13	13	영무건설	광주 남구 구성로 130(구동			
81	송학동	538-6	도	6	6	영무건설	광주 남구 구성로 130(구동			
82	송학동	538-9	전	5	5	영무건설	광주 남구 구성로 130(구동			
83	송학동	538-10	도	11	11	영무건설	광주 남구 구성로 130(구동			
						은정*	부산광역시 해운대구 해운대로295번길**-(우동)			
84	송학동	539-1	전	38	38	영무건설	광주 남구 구성로 130(구동			
85	송학동	539-2	도	11	11	영무건설	광주 남구 구성로 130(구동			
86	송학동	539-5	도	2	2	영무건설	광주 남구 구성로 130(구동			
87	송학동	540-1	전	26	26	영무건설	광주 남구 구성로 130(구동			
88	송학동	878-11	대	13	13	영무건설	광주 남구 구성로 130(구동			
89	송학동	878-42	도	60	60	국(건설부)				
90	송학동	878-43	도	150	150	국(건설부)				
91	송학동	878-58	도	292	292	국(건설부)				
92	송학동	878-60	도	8	8	국(건설부)				
93	송학동	878-61	도	16	16	국(건설부)				
94	송학동	878-62	도	129	129	국(건설부)				
95	송학동	878-77	도	11	11	국(건설부)				
96	송학동	878-82	도	14	14	국(건설부)				
97	송학동	878-86	도	8	8	국(건설부)				
98	송학동	878-87	도	1	1	국(건설부)				
99	송학동	880-7	철	245	245	국(국토교통부)				
100	송학동	895	도	2,316.9	1	익산시				

○ 수용 또는 사용할 토지조서(변경)

번호	소재지	지 번	지목	지 적 (㎡)	편입 면적 (㎡)	소 유 자		소유권이외의 권리자		비고
						성 명	주 소	성 명	주 소	
합 계		104필지		3,607.1	3,607.1					
1	송학동	378-9	도	2	2	익산시				
2	송학동	379-15	도	40	40	주택도시보증공사	부산광역시 남구 문현금융로 40			
3	송학동	380-7	도	106	106	박인*	익산시 송학동 ***			
4	송학동	380-13	도	41	41	주택도시보증공사	부산광역시 남구 문현금융로 40			
5	송학동	402-4	대	72	72	국(기획재정부)				
6	송학동	403-5	도	31	31	국(건설교통부)				
7	송학동	447-14	대	20	20	주택도시보증공사	부산광역시 남구 문현금융로 40			
8	송학동	447-16	도	36	36	주택도시보증공사	부산광역시 남구 문현금융로 40			
9	송학동	447-20	대	7	7	주택도시보증공사	부산광역시 남구 문현금융로 40			
10	송학동	447-21	대	103	103	주택도시보증공사	부산광역시 남구 문현금융로 40			
11	송학동	448-1	전	72	72	주택도시보증공사	부산광역시 남구 문현금융로 40			
12	송학동	448-2	대	32	32	주택도시보증공사	부산광역시 남구 문현금융로 40			
13	송학동	448-3	대	56	56	주택도시보증공사	부산광역시 남구 문현금융로 40			
14	송학동	448-4	도	50	50	주택도시보증공사	부산광역시 남구 문현금융로 40			
15	송학동	448-5	도	7	7	주택도시보증공사	부산광역시 남구 문현금융로 40			
16	송학동	448-6	도	7	7	주택도시보증공사	부산광역시 남구 문현금융로 40			
17	송학동	448-7	도	7	7	주택도시보증공사	부산광역시 남구 문현금융로 40			
18	송학동	448-9	전	37	37	주택도시보증공사	부산광역시 남구 문현금융로 40			
19	송학동	449-2	도	69	69	박인*	익산시 송학동 ***			
20	송학동	450-1	도	23	23	국(기획재정부)				
21	송학동	450-2	대	17	17	국(기획재정부)				
22	송학동	451-1	도	17	17	국(기획재정부)				
23	송학동	451-2	대	7	7	국(기획재정부)				
24	송학동	452-1	도	23	23	주택도시보증공사	부산광역시 남구 문현금융로 40			
25	송학동	452-2	도	6	6	주택도시보증공사	부산광역시 남구 문현금융로 40			
26	송학동	452-3	대	74	74	주택도시보증공사	부산광역시 남구 문현금융로 40			
27	송학동	455	전	35	35	국(기획재정부)				
28	송학동	456	전	39	39	국(기획재정부)				
29	송학동	501-19	대	55	55	주택도시보증공사	부산광역시 남구 문현금융로 40			
30	송학동	501-20	대	1	1	주택도시보증공사	부산광역시 남구 문현금융로 40			
31	송학동	504-1	대	91	91	주택도시보증공사	부산광역시 남구 문현금융로 40			
32	송학동	504-2	도	1	1	주택도시보증공사	부산광역시 남구 문현금융로 40			
33	송학동	505-1	도	43	43	국(건설교통부)				
34	송학동	505-3	도	3	3	국(건설교통부)				
35	송학동	506-2	도	17	17	박순*	익산시 익산대로17길 16, ***동 ****호(모현동1가,현대아파트)			
36	송학동	507-3	도	13	13	박순*	익산시 익산대로17길 16, ***동 ****호(모현동1가,현대아파트)			
37	송학동	509-2	도	1	1	주택도시보증공사	부산광역시 남구 문현금융로 40			
38	송학동	509-5	전	62	62	주택도시보증공사	부산광역시 남구 문현금융로 40			
39	송학동	509-6	도	56	56	주택도시보증공사	부산광역시 남구 문현금융로 40			
40	송학동	511	도	2	2	주택도시보증공사	부산광역시 남구 문현금융로 40			

번호	소재지	지 번	지목	지 적 (㎡)	편입 면적 (㎡)	소 유 자		소유권이외의 권리자		비고
						성 명	주 소	성 명	주 소	
41	송학동	511-1	전	8	8	국(기획재정부)				
42	송학동	511-2	전	78	78	주택도시보증공사	부산광역시 남구 문현금융로 40			
43	송학동	511-3	도	32	32	주택도시보증공사	부산광역시 남구 문현금융로 40			
44	송학동	511-4	도	15	15	주택도시보증공사	부산광역시 남구 문현금융로 40			
45	송학동	511-5	전	1	1	국(기획재정부)				
46	송학동	512-1	도	14	14	국(기획재정부)				
47	송학동	512-3	도	2	2	국(기획재정부)				
48	송학동	512-5	도	3	3	국(기획재정부)				
49	송학동	513-1	도	20	20	주택도시보증공사	부산광역시 남구 문현금융로 40			
50	송학동	513-2	대	66	66	주택도시보증공사	부산광역시 남구 문현금융로 40			
51	송학동	516-1	도	1	1	국(기획재정부)				
52	송학동	516-2	전	13	13	주택도시보증공사	부산광역시 남구 문현금융로 40			
53	송학동	517-1	도	31	31	국(건설부)				
54	송학동	517-2	도	17	17	국(건설부)				
55	송학동	517-3	도	11	11	국(건설부)				
56	송학동	517-4	전	1	1	국(기획재정부)				
57	송학동	517-5	대	74	74	국(기획재정부)				
58	송학동	517-6	대	111	111	국(기획재정부)				
59	송학동	517-7	도	1	1	국(건설부)				
60	송학동	517-8	도	19	19	국(건설부)				
61	송학동	518-6	도	35	35	주택도시보증공사	부산광역시 남구 문현금융로 40			
62	송학동	519	전	28	28	주택도시보증공사	부산광역시 남구 문현금융로 40			
63	송학동	519-1	전	61	61	주택도시보증공사	부산광역시 남구 문현금융로 40			
64	송학동	520-11	도	3	3	영부*	전주시 서서학동 ****-**			
65	송학동	520-12	전	71	71	피알개발	광주 서구 화정로 130, 에이동 301호(화정동,영부메트로)			
66	송학동	520-13	전	70	70	피알개발	광주 서구 화정로 130, 에이동 301호(화정동,영부메트로)			
67	송학동	522-16	도	14	14	익산시				
68	송학동	522-17	도	2	2	최영*	서울 동작구 상도1동 ****-**			
69	송학동	522-20	답	31	31	최영*	서울 동작구 상도1동 ****-**			
70	송학동	526-1	도	4	4	익산시				
71	송학동	534-4	대	1	1	국(기획재정부)				
72	송학동	535	전	49	49	주택도시보증공사	부산광역시 남구 문현금융로 40			
73	송학동	535-1	전	26	26	주택도시보증공사	부산광역시 남구 문현금융로 40			
74	송학동	536-1	전	75	75	주택도시보증공사	부산광역시 남구 문현금융로 40			
75	송학동	536-4	전	46	46	주택도시보증공사	부산광역시 남구 문현금융로 40			
76	송학동	537	전	32	32	주택도시보증공사	부산광역시 남구 문현금융로 40			
77	송학동	537-2	도	3	3	주택도시보증공사	부산광역시 남구 문현금융로 40			
78	송학동	537-5	전	15	15	주택도시보증공사	부산광역시 남구 문현금융로 40			

번호	소재지	지 번	지목	지 적 (㎡)	편입 면적 (㎡)	소 유 자		소유권이외의 권리자		비고
						성 명	주 소	성 명	주 소	
79	송학동	538-1	전	43	43	주택도시보증공사	부산광역시 남구 문현금융로 40			
80	송학동	538-2	전	40	40	주택도시보증공사	부산광역시 남구 문현금융로 40			
81	송학동	538-3	도	13	13	주택도시보증공사	부산광역시 남구 문현금융로 40			
82	송학동	538-6	도	6	6	주택도시보증공사	부산광역시 남구 문현금융로 40			
83	송학동	538-9	전	5	5	주택도시보증공사	부산광역시 남구 문현금융로 40			
84	송학동	538-10	도	11	11	주택도시보증공사	부산광역시 남구 문현금융로 40			지분 787/819
						은정*	부산광역시 해운대구 해운대로295번길**~*(우동)			지분 32/ 819
85	송학동	539-1	전	38	38	주택도시보증공사	부산광역시 남구 문현금융로 40			
86	송학동	539-2	도	11	11	주택도시보증공사	부산광역시 남구 문현금융로 40			
87	송학동	539-5	도	2	2	주택도시보증공사	부산광역시 남구 문현금융로 40			
88	송학동	540-1	전	26	26	주택도시보증공사	부산광역시 남구 문현금융로 40			
89	송학동	878-11	대	13	13	주택도시보증공사	부산광역시 남구 문현금융로 40			
90	송학동	878-42	도	60	60	국(건설부)				
91	송학동	878-43	도	140	140	국(건설부)				
92	송학동	878-58	도	292	292	국(건설부)				
93	송학동	878-60	도	8	8	국(건설부)				
94	송학동	878-61	도	16	16	국(건설부)				
95	송학동	878-62	도	117	117	국(건설부)				
96	송학동	878-77	도	11	11	국(건설부)				
97	송학동	878-82	도	14	14	국(건설부)				
98	송학동	878-86	도	8	8	국(건설부)				
99	송학동	878-87	도	1	1	국(건설부)				
100	송학동	878-99	도	10	10	국(건설부)				
101	송학동	878-100	도	2	2	국(건설부)				
102	송학동	878-101	도	10	10	국(건설부)				
103	송학동	880-7	철	245	245	국(국토교통부)				
104	송학동	895-1	도	0.1	0.1	익산시				

정읍시 공고 제2023-868호

정읍 도시관리계획(지구단위계획구역 및 계획) 결정(안) 열람공고

정읍 도시관리계획(지구단위계획구역 및 계획) 결정(안)에 대하여 「국토의 계획 및 이용에 관한 법률」 제28조와 「토지이용규제기본법」 제8조 규정에 따라 주민의 의견을 청취하고자 다음과 같이 열람·공고 하오니 열람 후 의견이 있으시면 공고 기간 내 의견서를 제출하여 주시기 바랍니다.

정 읍 시 장
2023년 6월 9일

1. 정읍 도시관리계획(지구단위계획구역) 결정 조서

지구단위계획구역 결정 조서

구 분	도면표시 번호	구역명	위 치	면 적(m ²)			최 초 결정일	비 고
				기정	변경	변경후		
신 설	0	농소동 00아파트 지구단위계획구역	정읍시 농소동 227-77번지 일원	-	증)22,535	22,535	금회	

지구단위계획구역 결정 사유서

도면 표시 번호	구 역 명	위 치	면 적(m ²)	결정 사유
0	농소동 00아파트 지구단위계획구역	정읍시 농소동 227-77번지 일원	22,535	○ 토지이용을 합리화하고 구역내의 주거 기능을 효율적으로 관리하기 위하여 주택건설사업 시행을 반영하여 지구단위계획구역을 지정하고자 함.

2. 정읍 도시관리계획(지구단위계획) 결정 조서

용도지역·지구의 세분 및 변경에 관한 도시관리계획 결정 조서

- 가. 용도지역 결정 조서 “해당사항 없음”
- 나. 용도지구 결정 조서 “해당사항 없음”
- 다. 용도구역 결정 조서 “해당사항 없음”

□ 기반시설의 배치와 규모에 관한 도시관리계획 결정(변경) 조서
 가. 도로 결정(변경) 조서

구분	규 모				기능	연장 (m)	기 점	종 점	사용 형태	주 요 경과지	최 초 결정일	비 고
	등급	류별	번호	폭원 (m)								
기정	대로	1	3	35	주간선	6,650	9호광장/ 상평동293-2	하북동 구역계/ 90-1	일반 도로	2,3,5호광 장	'96.11.21	
변경	대로	1	3	35~ 40	주간선	6,650 (90)	9호광장/ 상평동293-2	하북동 구역계/ 90-1	일반 도로	2,3,5호광 장	'96.11.21	
신설	소로	2	00	9~ 20	국지 도로	78 (78)	농소동 227-52 (대로 1-3)	농소동 227-76	일반 도로	-	“금회”	
신설	소로	3	00	6	국지 도로	220 (220)	농소동 227-76	농소동 227-13	일반 도로	-	“금회”	

※ ()는 지구단위계획구역내 폭원, 연장, 기점, 종점임.

나. 도로 결정(변경) 사유서

변경전 도로명	변경후 도로명	결정내용	결정사유
대로1-3	대로1-3	·도로폭 : 35~40m	- 보행자도로를 위한 도로폭 일부 변경
-	소로2-00	·도로폭 : 9~20m ·연 장 : 78m	- 금회 신설되는 00아파트의 원활한 차량 진·출입 을 위함
-	소로3-00	·도로폭 : 6m ·연 장 : 220m	- 금회 신설되는 00아파트의 원활한 차량 진·출입 을 위함

□ 가구 및 획지의 규모와 구성에 관한 도시관리계획 결정 조서

도면 번호	가구 번호	면적(㎡)	획 지			비 고
			획지번호	위 치	면적(㎡)	
총 계		19,919			19,919	
-	I	19,919	①	농소동 227-77번지 일원	19,919	

□ 건축물에 대한 용도·건폐율·용적률·높이 등에 관한 도시관리계획 결정 조서

도면 번호	위 치		구 분	계 획 내 용	법 규 정 (정읍시조례)
	가 구	획 지			
-	I	①	용 도	· 지정용도 : 「주택법」 제2조에 의한 공동주택, 부대시설 및 복리시설	· 제2종일반주거지역내 공동주택
				· 불허용도 : 지정용도 이외의 용도	
			건 폐 율	· 25%이하	· 60%이하
			용 적 률	· 250%이하	· 250%이하
			높 이	· 지하 2층, 지상26층	
			형 태	· 주거동 길이 60m이내 · 주민보행, 개방감 확보를 위한 저층부 필로티 설치	
			배 치	· 주변지역의 환경과 조화되고, 남향 위주의 주동배치	
			건 축 한계선	· 4m	
색 채	· 색채의 통일성을 유지하되 주변자연과 조화 고려 - 구조색: 무채색 계통의 밝은색 권장 - 보조색: 구조색과 같은 계통으로 4가지 이내 권장 - 강조색: 제한없음				

□ 기타사항에 관한 도시관리계획 결정 조서

- 획지에 관한계획, 건축물의 용도·건폐율·용적률·높이에 관한 계획 이외의 사항은 「주택법」에 의한 사업의 승인내용을 준수하여야 한다.
- 교통처리 계획
 - 차량 및 보행자의 진·출입은 결정도면에 표시된 부분만 허용한다.

□ 기타사항에 관한 도시관리계획 결정 조서

- 가. 획지에 관한계획, 건축물의 용도·건폐율·용적률·높이에 관한계획 이외의 사항은 「주택법」에 의한 사업의 승인내용을 준수하여야 한다.
- 나. 차량의 진·출입은 결정도면에 표시된 부분만 허용한다.

3. 공람기간 : 공고 다음날부터 14일

4. 공람장소 및 주민 의견서 제출처 : 정읍시 도시과(☎ 063-539-5782)

5. 관련도서 : “실음생략”(관련도서는 정읍시 도시과에 비치하여 공개)

정읍시 공고 제2023-887호

정읍 도시계획시설(도로)사업 공사완료 공고

정읍 도시계획시설(도로)사업 실시계획인가 공사완료 사항에 대하여 「국토의 계획 및 이용에 관한 법률」 제98조 및 같은 법 시행령 제102조 규정에 따라 다음과 같이 공사완료 공고합니다.

정 읍 시 장
2023년 6월 9일

1. 사업시행지의 위치 : 정읍시 상동 산34-2번지 외 34필지
2. 사업의 종류 및 명칭
 - 종류 : 도시계획시설(도로)
 - 명칭 : 정읍시 상동1차 영무예다음아파트 도시계획도로 개설공사
3. 사업시행면적 또는 규모
 - 사업면적 : 3,078.1㎡
 - 사업규모(4개노선)
 - 중로 2-6 : L=55.0m, B=2.0m
 - 소로1-30 : L=100.0m, B=1.5m
 - 소로2-435 : L=205.0m, B=9.0m
 - 소로3-183 : L=140.0m, B=6.0m
4. 사업시행자의 주소 및 성명
 - 주소 : 전라북도 익산시 익산대로4길 31, 801호
 - 성명 : (주)와이엠개발 대표 오한성
5. 사업기간 : 2020. 07. 10. ~ 2023. 6. 30.(실제 공사완료일 2023. 6. 5.)
6. 기타사항 : 도시계획시설(도로)사업[정읍시 고시 제2023-83(2023.05.26.)호]에 대한 관계도서는 정읍시청 도시과(☎063-539-5782)에 비치하여 일반인에게 보입니다.

김제시 고시 제2023-34호

김제 도시계획시설사업(유원지) 실시계획(변경)인가 고시

김제 도시계획시설(유원지)사업인 대울저수지 관광자원개발사업(2지구 및 도로)에 대하여 국토의 계획 및 이용에 관한 법률 제86조, 제88조 및 같은법 시행령 제97조에 따라 실시계획(변경)인가하고 같은 법 제91조 및 같은법 시행령 제100조에 따라 아래와 같이 고시합니다. 이에 따른 관계도서는 김제시청 도시과(063-540-3919)에 비치하여 일반인에게 보입니다.

김 제 시 장
2023년 6월 9일

1. 사업시행지의 위치 : 김제시 금구면 대화리 357-9번지 일원 (변경없음)
2. 사업의 종류 및 명칭 (변경없음)
 - 가. 종류 : 도시계획시설(공간시설:유원지)
 - 나. 명칭 : 대울저수지 관광자원개발사업(2지구 및 도로)
3. 사업의 면적 및 규모 (변경없음)

용도별	합계	캠핑장	주차장	도로	녹지	산책로
면적(m ²)	53,698.2	26,759.9	14,274.2	6,196.9	5,665.2	802.0

4. 사업시행자의 성명 및 주소 (변경없음)
 - 가. 성명 : 김제시장
 - 나. 주소 : 전라북도 김제시 중앙로 40(서암동)
5. 사업의 시행기간 (변경)
 - 가. 당초 : 2017. 12. 29. ~ 2022. 12. 31.
 - 나. 변경 : 2017. 12. 29. ~ 2025. 12. 31.
6. 수용 또는 사용할 토지 또는 건물의 소유지·지반·지목 및 면적, 소유권과 소유권외의 권리의 명세 및 그 소유자·권리자의 성명·주소 : 붙임 (변경없음)
7. 관계도서(도면) : 게재생략

(붙임)

□ 사용 또는 수용할 토지의 조서

연번	토지소재지					지목	공부면적(㎡)		편입면적(㎡)			소유자		비고
	시,군,읍,면,리	지번		지번	기정		변경	기정	증감	변경	변경			
		기정	변경								성명	주소		
합계							235,209.5	235,209.5	53,698.2	-	53,698.2			
1	김제	금구	대화	313	313	유지	225	225	225.0	-	225.0	한국농어촌공사	경기도 의왕시 포일동 487	
2	김제	금구	대화	321-1	321-1	유지	293.0	293.0	293.0	-	293.0	국(농수산부)	-	
3	김제	금구	대화	322-1	322-1	답	110.0	110.0	110.0	-	110.0	김제시		
4	김제	금구	대화	323-2	323-2	하천	6.0	6.0	6.0	-	6.0	김제시		
5	김제	금구	대화	357-7	357-7	유지	28.0	28.0	28.0	-	28.0	한국농어촌공사	경기도 의왕시 포일동 487	
6	김제	금구	대화	360-1	360-1	유지	30.0	30.0	30.0	-	30.0	한국농어촌공사	경기도 의왕시 포일동 487	
7	김제	금구	대화	647-3	647-3	도로	16.0	16.0	16.0	-	16.0	국(건설부)	-	
8	김제	금구	대화	647-4	647-4	도로	66.0	66.0	66.0	-	66.0	국(건설부)	-	
9	김제	금구	대화	647-5	647-5	도로	7,207.0	7,207.0	5.0	-	5.0	국(건설부)	-	
10	김제	금구	대화	662	662	답	1,820.1	1,820.1	1,820.1	-	1,820.1	김제시	-	
11	김제	금구	대화	668	668	도로	264.1	264.1	261.4	-	261.4	국(농림부)	-	
12	김제	금구	대화	669	669	구거	306.6	307	306.6	-	306.6	국(농림부)	-	
13	김제	금구	대화	670	670	구거	318.7	319	318.7	-	318.7	국(농림부)	-	
14	김제	금구	대화	671	671	구거	251.6	252	251.6	-	251.6	국(농림부)	-	
15	김제	금구	대화	672	672	구거	379.9	380	379.9	-	379.9	국(농림부)	-	
16	김제	금구	대화	673	673	구거	1,197.3	1,197.3	1,175.0	-	1,175.0	국(농림부)	-	
17	김제	금구	대화	674	674	도로	166.0	166.0	86.0	-	86.0	국(농림부)	-	
18	김제	금구	대화	675	675	도로	243.6	243.6	243.0	-	243.0	국(농림부)	-	
19	김제	금구	대화	252-1	252-1	전	727.0	727.0	27.5	-	27.5	김제시	-	
20	김제	금구	대화	252-4	252-4	전	502.0	502.0	492.7	-	492.7	김제시	-	
21	김제	금구	대화	252-5	252-5	전	155.0	155.0	93.9	-	93.9	김제시	-	
22	김제	금구	대화	252-6	252-6	전	195.0	195.0	134.2	-	134.2	김제시	-	
23	김제	금구	대화	258-10	258-10	전	126.0	126.0	126.0	-	126.0	김제시	-	
24	김제	금구	대화	258-4	258-4	전	516.0	516.0	516.0	-	516.0	김제시	-	
25	김제	금구	대화	258-5	258-5	전	387.0	387.0	387.0	-	387.0	김제시	-	
26	김제	금구	대화	258-6	258-6	전	314.0	314.0	314.0	-	314.0	김제시	-	
27	김제	금구	대화	310-26	310-26	도로	81.0	181.0	54.4	-	54.4	국(건설부)	-	
28	김제	금구	대화	313-2	313-2	유지	21.0	21.0	21.0	-	21.0	한국농어촌공사	경기도 의왕시 포일동 487	
29	김제	금구	대화	315-4	315-4	도로	157.0	157.0	49.7	-	49.7	국(건설부)	-	
30	김제	금구	대화	316-18	316-18	도로	104.0	104.0	53.9	-	53.9	국(건설부)	-	
31	김제	금구	대화	316-19	316-19	도로	2.0	2.0	2.0	-	2.0	신***	산동리 ***	
32	김제	금구	대화	316-21	316-21	도로	78.0	78.0	31.5	-	31.5	국(건설부)	-	
33	김제	금구	대화	317-8	317-8	도로	44.0	44.0	17.3	-	17.3	김**	***	
34	김제	금구	대화	317-9	317-9	도로	568.0	568.0	342.5	-	342.5	국(건설부)	-	
35	김제	금구	대화	357-8	357-8	전	3,452.0	3,452.0	3,452.0	-	3,452.0	김제시	-	
36	김제	금구	대화	357-9	357-9	유지	945.0	945.0	945.0	-	945.0	김제시	-	
37	김제	금구	대화	357-3	357-3	유지	5,646.0	5,646.0	5,646.0	-	5,646.0	고**	전주시 완산구 강변로 ***	
38	김제	금구	대화	357-10	357-10	유지	416.0	416.0	416.0	-	416.0	한국농어촌공사	경기도 의왕시 포일동 487	
39	김제	금구	대화	358-11	358-11	전	298.0	298.0	298.0	-	298.0	김제시	-	
40	김제	금구	대화	358-18	358-18	전	1,124.0	1,124.0	1,124.0	-	1,124.0	김제시	-	
41	김제	금구	대화	358-13	358-13	전	337.0	337.0	337.0	-	337.0	김제시	-	
42	김제	금구	대화	358-14	358-14	전	347.0	347.0	347.0	-	347.0	김제시	-	
43	김제	금구	대화	358-15	358-15	전	192.0	192.0	192.0	-	192.0	김제시	-	
44	김제	금구	대화	358-5	358-5	전	228.0	228.0	228.0	-	228.0	김제시	-	
45	김제	금구	대화	358-19	358-19	전	233.0	233.0	233.0	-	233.0	김제시	-	

연번	토지소재지					지목	공부면적(㎡)		편입면적(㎡)			소유자		비고
	시,군	읍,면	리	지번			기정	변경	기정	증감	변경	변경		
				기정	변경							성명	주소	
46	김제	금구	대화	358-20	358-20	전	46.0	46.0	46.0	-	46.0	김**	***	
47	김제	금구	대화	358-16	358-16	전	309.0	309.0	277.6	-	277.6	김제시	-	
48	김제	금구	대화	358-17	358-17	전	509.0	509.0	509.0	-	509.0	김제시	-	
49	김제	금구	대화	661-5	661-5	답	2,553.7	2,554	2,553.7	-	2,553.7	김제시	-	
50	김제	금구	대화	661-2	661-2	답	2,628.3	2,628.3	2,628.3	-	2,628.3	김제시	-	
51	김제	금구	대화	661-3	661-3	답	723.3	723.3	723.3	-	723.3	김제시	-	
52	김제	금구	대화	661-4	661-4	답	1,447.0	1,447.0	1,447.0	-	1,447.0	김제시	-	
53	김제	금구	대화	663-1	663-1	답	1,124.4	1,124.4	1,124.4	-	1,124.4	김제시	-	
54	김제	금구	대화	663-2	663-2	답	995.9	996	995.9	-	995.9	김제시	-	
55	김제	금구	대화	산113-11	산113-11	임야	801.0	801.0	619.2	-	619.2	김제시	-	
56	김제	금구	대화	산113-6	산113-6	도로	510.0	510.0	64.7	-	64.7	국(건설부)	-	
57	김제	금구	대화	산114-6	산114-6	임야	323.0	323.0	323.0	-	323.0	김제시	-	
58	김제	금구	대화	산114-7	산114-7	임야	331.0	331.0	188.5	-	188.5	김제시	-	
59	김제	금구	대화	산118-7	산118-7	임야	105.0	105.0	105.0	-	105.0	유한회사***	전라북도 전주시 완산구 양지3길 **	
60	김제	금구	대화	산118-8	산118-8	임야	406.0	406.0	406.0	-	406.0	김제시	-	
61	김제	금구	대화	산118-9	산118-9	임야	241.0	241.0	241.0	-	241.0	김제시	-	
62	김제	금구	대화	산118-12	산118-12	임야	10.0	10.0	10.0	-	10.0	김제시	-	
63	김제	금구	대화	산118-10	산118-10	임야	3,128.0	3,128.0	3,128.0	-	3,128.0	김제시	-	
64	김제	금구	대화	산118-11	산118-11	임야	54.0	54.0	46.1	-	46.1	김제시	-	
65	김제	금구	대화	산118-5	산118-5	임야	694.0	694.0	694.0	-	694.0	김제시	-	
66	김제	금구	대화	산119-2	산119-2	임야	298.0	298.0	298.0	-	298.0	국(농림수산부)	-	
67	김제	금구	대화	산119-3	산119-3	임야	397.0	397.0	397.0	-	397.0	국(농림수산부)	-	
68	김제	금구	대화	산120	산120	임야	397.0	397.0	397.0	-	397.0	김제시 김**	-	
69	김제	금구	대화	산121	산121	임야	198.0	198.0	198.0	-	198.0	이**	전주군 우임면 ***	
70	김제	금구	대화	산122-1	산122-1	임야	3,921.0	3,921.0	3,921.0	-	3,921.0	김제시	-	
71	김제	금구	대화	산123-1	산123-1	임야	1,679.0	1,679.0	1,679.0	-	1,679.0	김제시	-	
72	김제	금구	대화	산124-5	산124-5	임야	2,362.0	2,362.0	2,362.0	-	2,362.0	김제시	-	
73	김제	금구	대화	산125-1	산125-1	임야	3,174.0	3,174.0	3,174.0	-	3,174.0	김제시	-	
74	김제	금구	대화	산126	산126	임야	893.0	893.0	715.7	-	715.7	김제시	-	
75	김제	금구	대화	산127-1	산127-1	임야	1,388.0	1,388.0	779.1	-	779.1	김제시	-	
76	김제	금구	대화	산124-6	산124-6	임야	111.0	111.0	111.0	-	111.0	김제시 정**	-	
77	김제	금구	대화	328-6	328-6	유지	116.0	116.0	20.9	-	20.9	김제시	-	
78	김제	금구	대화	329-4	329-4	전	57.0	57.0	23.6	-	23.6	김제시	-	
79	김제	금구	대화	산113-9	산113-9	임야	11.0	11.0	5.9	-	5.9	국(건설교통부)	-	
80	김제	금구	대화	313-1	313-1	도로	2.0	2.0	1.4	-	1.4	한국농어촌공사	경기도 의왕시 포일동 487	
81	김제	금구	대화	380	380	유지	18,387.0	18,387.0	79.0	-	79.0	한국농어촌공사	경기도 의왕시 포일동 487	
82	김제	금구	대화	168	168	유지	18,696.0	18,696.0	363.0	-	363.0	한국농어촌공사	경기도 의왕시 포일동 487	
83	김제	금구	대화	638-2	638-2	하천	100,856.0	100,856.0	41.0	-	41.0	국(건설부)	-	
84	김제	금구	대화	158	158	유지	7,439.0	7,439.0	460.0	-	460.0	한국농어촌공사	경기도 의왕시 포일동 487	
85	김제	금구	대화	166-1	166-1	유지	1,547.0	1,547.0	1.0	-	1.0	국(농수산부)	-	
86	김제	금구	대화	99-3	99-3	유지	7,096.0	7,096.0	557.0	-	557.0	한국농어촌공사	경기도 의왕시 포일동 487	
87	김제	금구	대화	91-1	91-1	유지	14,165.0	14,165.0	227.0	-	227.0	한국농어촌공사	경기도 의왕시 포일동 487	
88	김제	금구	대화	95	95	유지	334.0	334.0	75.0	-	75.0	국(농수산부)	-	
89	김제	금구	대화	91	91	유지	4,708.0	4,708.0	176.0	-	176.0	국(농수산부)	-	
90	김제	금구	대화	91-2	91-2	도로	39.0	39.0	2.0	-	2.0	김제시	-	

□ 사용 또는 수용할 지장물의 조서

연번	토지소재지		지번	지목	지장물명	구조 및 규격	면적 수량	단위	물권소유자		비고
	면	리							성명	주소	
1	금구면	대화리	357-3	유지	컨테이너	관널, 컨테이너	1	식	고**	전주시 완산구 강변로 ***	
					컨테이너	컨테이너	1	식			
					비닐하우스	철골조 차광막	87.4	m ²			
					비닐하우스	철골조	40	m ²			
					비닐하우스	철골조	27	m ²			
					비닐하우스		24	m ²			
					물탱크	FRP	2	식			
					동산이전비		1	식			
					관정	전기포함	1	식			
					모감주나무		47	주			
					뽕나무		50	주			
					감나무		20	주			
					복숭아		4	주			
					대추		2	주			
					자두		1	주			
					느티나무		10	주			
					아로니아		50	주			
					호두나무		2	주			
					매실나무		2	주			
					무화과		3	주			
					밤나무		3	주			
					꾸찌뽕		60	주			
					소나무		2	주			
철쭉		130	주								
울나무		5	주								
포도나무		3	주								
사철		2	주								
장미		2	주								
측백나무		8	주								
블루베리		2	주								
2	금구면	대화리	산118-8	임야	분묘		7	기	김**		
3	금구면	대화리	산118-10	임야	분묘		5	기			

김제시 고시 제2023-35호

교통1지구 지적재조사사업 완료에 따른 김제 도시관리계획 결정 (변경) 및 지형도면승인 고시

김제시 공고 제2023-52호(2023.01.17.)로 지적재조사사업이 완료 공고된 교통1지구 지적재조사사업지구에 대하여 「지적재조사에 관한 특별법」 부칙 제2조제2항 및 「국토의 계획 및 이용에 관한 법률」 제30조에 따라 토지이용규제의 내용(용도지구, 도시계획시설)을 새로이 조사·등록한 지적도를 기준으로 변경하고, 「국토의 계획 및 이용에 관한 법률 시행령」 제32조 및 「토지이용규제 기본법」 제8조에 따라 지형도면을 승인 고시합니다.

관계도서는 김제시 도시과(☎063-540-3346)에 비치하여 일반인에게 보입니다.

김 제 시 장
2023년 6월 9일

Ⅰ 도시관리계획(용도지구) 결정(변경) 조서

1. 용도지구(시가지경관지구) 결정(변경) 조서

구분	도면 표시 번호	지 구 명	지구의 세 분	위 치	면 적 (㎡)	연 장 (m)	폭원 (m)	최 초 결정일	비고
기정	16	성산로변	시가지 경관지구	대1-6~ 지도소삼거리	18,240	좌1,100 우420	12	전라북도 고 시 제 2019-213호 (19.09.06.)	주거지역 편측 및 양 측
변경	16	성산로변	시가지 경관지구	대1-6~ 지도소삼거리	18,272	좌1,100 우420	12	전라북도 고 시 제 2019-213호 (19.09.06.)	주거지역 편측 및 양 측

■ 시가지경관지구 결정(변경) 사유서

도면표시 번호	지 구 명	변 경 내 용	변 경 사 유
16	성산로변	• 시가지 경관지구 위치 변경	• 지적재조사사업 결과를 반영한 용도지구(시가지경관지구) 위치 변경

② 도시계획시설 결정(변경) 조서

1. 도시계획시설(도로) 결정(변경) 조서

구분	규 모				기능	연장 (m)	기 점	종 점	사용 형태	주 요 경과지	최 초 결정일	비고
	등급	류별	번호	폭원 (m)								
기정	대로	1	2	25~35	주 간 선 로	1,622	대로3-3 서암동 649-8	신곡동 구역계	일반 도로		건설제362호 (73.9.5)	
변경	대로	1	2	25~35	주 간 선 로	1,622	대로3-3 서암동 649-8	신곡동 구역계	일반 도로		건설제362호 (73.9.5)	기점부 변경
기정	대로	3	3	25	주 간 선 로	3,142	대로1-2 교동 275-10	교통광장8 용동 45-9	일반 도로		건설제362호 (73.9.5)	
변경	대로	3	3	25	주 간 선 로	3,142	대로1-2 교동 275-10	교통광장8 용동 45-9	일반 도로		건설제362호 (73.9.5)	노선 위치 및 기점부 변경
기정	중로	1	5	20	보조간선 로	590	대로3-7 요촌동 371-24	중로1-6 교동 46-5	일반 도로		건설제362호 (73.9.5)	교동 공공공지
변경	중로	1	5	20	보조간선 로	590	대로3-7 요촌동 371-24	중로1-6 교동 46-5	일반 도로		건설제362호 (73.9.5)	노선 위치 및 종점부 변경
기정	중로	1	6	20	보조간선 로	488	대로3-3 교동 230-20	중로1-9 교동 57-3	일반 도로		전북제516호 (75.9.30)	교동 신동지구
변경	중로	1	6	20	보조간선 로	488	대로3-3 교동 230-20	중로1-9 교동 57-3	일반 도로		전북제516호 (75.9.30)	노선 위치 변경
기정	중로	1	7	20	보조간선 로	400	중로1-1 옥산동 342-5	중로1-9 교동 83-1	일반 도로		전북제516호 (75.9.30)	
변경	중로	1	7	20	보조간선 로	400	중로1-1 옥산동 342-5	중로1-9 교동 83-1	일반 도로		전북제516호 (75.9.30)	노선 위치 변경
기정	중로	1	9	20	보조간선 로	245	중로1-6 교동 57-3	중로1-11 교동 10-28	일반 도로		전북제516호 (75.9.30)	
변경	중로	1	9	20~30	보조간선 로	245	중로1-6 교동 57-3	중로1-11 교동 10-28	일반 도로		전북제516호 (75.9.30)	노선 위치 및 폭원 변경
기정	중로	1	11	20	보조간선 로	657	대로1-2 교동 275-2	중로3-13 요촌동 423-3	일반 도로		건설제277호 (73.7.3)	
변경	중로	1	11	20	보조간선 로	657	대로1-2 교동 275-2	중로3-13 요촌동 423-3	일반 도로		건설제277호 (73.7.3)	노선 위치 및 기점부 변경
기정	중로	2	21	15	보조간선 로	240	대로3-3 교동 400	중로1-6 교동 401-3	일반 도로		전북제192호 (06.7.28)	교동 신동지구
변경	중로	2	21	15	보조간선 로	240	대로3-3 교동 400	중로1-6 교동 401-3	일반 도로		전북제192호 (06.7.28)	노선 위치 변경
기정	소로	1	47	10	국지도로	35	중로1-9 옥산동 463	소로1-48 옥산동 462-2	일반 도로		김제시고시 제2019-1호 (19.01.04.)	
변경	소로	1	47	10	국지도로	35	중로1-9 옥산동 463	소로1-48 옥산동 462-2	일반 도로		김제시고시 제2019-1호 (19.01.04.)	노선 위치 변경

구분	규 모				기능	연장 (m)	기 점	중 점	사용 형태	주 요 경과지	최 초 결정일	비고
	등급	류별	번호	폭원 (m)								
기정	소로	1	48	10	집산도로	195	중로1-7 옥산동 472-1	소로1-47 옥산동 462	일반 도로		전북제516호 (75.9.30)	
변경	소로	1	48	10	집산도로	195	중로1-7 옥산동 472-1	소로1-47 옥산동 462	일반 도로		전북제516호 (75.9.30)	노선 위치 변경
기정	소로	1	49	10	집산도로	91	중로1-7 교동 86-2	중로1-6 교동 101-1	일반 도로		전북제516호 (75.9.30)	교동 신동지구
변경	소로	1	49	10	집산도로	91	중로1-7 교동 86-2	중로1-6 교동 101-1	일반 도로		전북제516호 (75.9.30)	기·중점부 변경
기정	소로	2	5	8	집산도로	310	중로1-7 옥산동 426-1	중로2-1 요촌동 514-9	일반 도로		전북제516호 (75.9.30)	
변경	소로	2	5	8	집산도로	310	중로1-7 옥산동 426-1	중로2-1 요촌동 514-9	일반 도로		전북제516호 (75.9.30)	노선 위치 변경
기정	소로	2	172	8	국지도로	246	중로1-7 교동 401-3	중로2-21 교동 401-3	일반 도로		전북제516호 (75.9.30)	교동 신동지구
변경	소로	2	172	8	국지도로	246	중로1-7 교동 401-3	중로2-21 교동 401-3	일반 도로		전북제516호 (75.9.30)	노선 위치 변경
기정	소로	3	18	6	국지도로	203	대로3-3 교동 268-14	소로3-388 교동 266-3	일반 도로		전북제516호 (75.9.30)	
변경	소로	3	18	6	국지도로	203	대로3-3 교동 268-14	소로3-388 교동 266-3	일반 도로		전북제516호 (75.9.30)	노선 위치 및 가중점부 변경
기정	소로	3	30	4~6	국지도로	325	중로1-1 옥산동 358-2	중로1-9 옥산동 467-6	일반 도로		전북제516호 (75.9.30)	
변경	소로	3	30	4~6	국지도로	325	중로1-1 옥산동 358-2	중로1-9 옥산동 467-6	일반 도로		전북제516호 (75.9.30)	노선 위치 변경
기정	소로	3	33	6	국지도로	310	중로1-7 옥산동 439-3	중로2-1 요촌동 524-1	일반 도로		전북제516호 (75.9.30)	
변경	소로	3	33	6	국지도로	310	중로1-7 옥산동 439-3	중로2-1 요촌동 524-1	일반 도로		전북제516호 (75.9.30)	노선 위치 변경
기정	소로	3	388	6	국지도로	250	대로3-3 교동 297-5	중로1-6 교동 219-1	일반 도로		김제제6호 (2001.3.7.)	
변경	소로	3	388	6	국지도로	250	대로3-3 교동 297-5	중로1-6 교동 219-1	일반 도로		김제제6호 (2001.3.7.)	노선 위치 및 기점부 변경
기정	소로	3	401	6	국지도로	44	소로2-172 교동 99-27	교동 99-20	일반 도로		전북제192호 (06.07.28.)	교동 신동지구
변경	소로	3	401	6	국지도로	44	소로2-172 교동 99-27	교동 99-20	일반 도로		전북제192호 (06.07.28.)	노선 위치 및 기점부 변경

■ 도시계획시설(도로) 결정(변경) 사유서

변경전 도로명	변경후 도로명	변경 내용	변경 사유
대로1-2	대로1-2	• 기점부 변경	• 지적제조사사업 완료에 따른 지적경계와 도시계획선 일부 불일치한 부분에 대한 기점부 변경
대로3-3	대로3-3	• 노선 위치 및 기점부 변경	• 지적제조사사업 완료에 따른 지적경계와 도시계획선 일부 불일치한 부분에 대한 노선 위치 및 기점부 변경
중로1-5	중로1-5	• 노선 위치 및 종점부 변경	• 지적제조사사업 완료에 따른 지적경계와 도시계획선 일부 불일치한 부분에 대한 노선 위치 및 종점부 변경
중로1-6	중로1-6	• 노선 위치 변경	• 지적제조사사업 완료에 따른 지적경계와 도시계획선 일부 불일치한 부분에 대한 노선 위치 변경
중로1-7	중로1-7	• 노선 위치 변경	• 지적제조사사업 완료에 따른 지적경계와 도시계획선 일부 불일치한 부분에 대한 노선 위치 변경
중로1-9	중로1-9	• 노선 위치 및 폭원 변경	• 지적제조사사업 완료에 따른 지적경계와 도시계획선 일부 불일치한 부분에 대한 노선 위치 및 일부 구간 폭원 변경
중로1-11	중로1-11	• 노선 위치 및 기점부 변경	• 지적제조사사업 완료에 따른 지적경계와 도시계획선 일부 불일치한 부분에 대한 노선 위치 및 기점부 변경
중로2-21	중로2-21	• 노선 위치 변경	• 지적제조사사업 완료에 따른 지적경계와 도시계획선 일부 불일치한 부분에 대한 노선 위치 변경
소로1-47	소로1-47	• 노선 위치 변경	• 지적제조사사업 완료에 따른 지적경계와 도시계획선 일부 불일치한 부분에 대한 노선 위치 변경
소로1-48	소로1-48	• 노선 위치 변경	• 지적제조사사업 완료에 따른 지적경계와 도시계획선 일부 불일치한 부분에 대한 노선 위치 변경
소로1-49	소로1-49	• 기·종점부 변경	• 지적제조사사업 완료에 따른 지적경계와 도시계획선 일부 불일치한 부분에 대한 기·종점부 변경
소로2-5	소로2-5	• 노선 위치 변경	• 지적제조사사업 완료에 따른 지적경계와 도시계획선 일부 불일치한 부분에 대한 노선 위치 변경
소로2-172	소로2-172	• 노선 위치 변경	• 지적제조사사업 완료에 따른 지적경계와 도시계획선 일부 불일치한 부분에 대한 노선 위치 변경
소로3-18	소로3-18	• 노선 위치 및 기·종점부 변경	• 지적제조사사업 완료에 따른 지적경계와 도시계획선 일부 불일치한 부분에 대한 노선 위치 및 기·종점부 변경
소로3-30	소로3-30	• 노선 위치 변경	• 지적제조사사업 완료에 따른 지적경계와 도시계획선 일부 불일치한 부분에 대한 노선 위치 변경
소로3-33	소로3-33	• 노선 위치 변경	• 지적제조사사업 완료에 따른 지적경계와 도시계획선 일부 불일치한 부분에 대한 노선 위치 변경
소로3-388	소로3-388	• 노선 위치 및 기점부 변경	• 지적제조사사업 완료에 따른 지적경계와 도시계획선 일부 불일치한 부분에 대한 노선 위치 및 기점부 변경
소로3-401	소로3-401	• 노선 위치 및 기점부 변경	• 지적제조사사업 완료에 따른 지적경계와 도시계획선 일부 불일치한 부분에 대한 노선 위치 및 기점부 변경

2. 도시계획시설(주차장) 결정(변경) 조서

구분	도면표시 번호	시설명	위 치	면 적(㎡)			최 초 결정일	비고
				기 정	변 경	변경후		
변경	17	주차장	교동 103 일원	1,092.0	증)11.7	1,103.7	전라북도고시 제2006-46호 (06.03.10.)	교동 신동지구

■ 도시계획시설(주차장) 결정(변경) 사유서

도면표시 번호	시 설 명	변 경 내 용	변 경 사 유
17	주차장	• 면적 변경 - 1,092.0㎡ → 1,103.7㎡, 증)11.7㎡	• 지적재조사사업 완료에 따른 지적경계와 도시계획선 일부 불일치한 부분에 대한 변경

3. 도시계획시설(공원) 결정(변경) 조서

구분	도면표시 번호	공원명	시설의 종 류	위 치	면 적(㎡)			최 초 결정일	비고
					기 정	변 경	변경후		
변경	1	성산 공원	근린 공원	교동 262-1	80,071.0	감)254.1	79,816.9	전부제324호 (77.12.30.)	

■ 도시계획시설(공원) 결정(변경) 사유서

도면표시 번호	공 원 명	변 경 내 용	변 경 사 유
1	성산공원 (근린공원)	• 면적 변경 - 80,071.0㎡ → 79,816.9㎡, 감)254.1㎡	• 지적재조사사업 완료에 따른 지적경계와 도시계획선 일부 불일치한 부분에 대한 변경

4. 도시계획시설(공공공지) 결정(변경) 조서

구분	도면 표시 번호	시설명	위 치	면 적(㎡)			최 초 결정일	비고
				기 정	변 경	변경후		
변경	1	공공공지	교동	17,343.0	감)1,216.2	16,126.8	김제시고시 제2002-33호 (02.3.4.)	

■ 도시계획시설(공공공지) 결정(변경) 사유서

도면표시 번호	시 설 명	변 경 내 용	변 경 사 유
1	공공공지	• 면적 변경 - 17,343.0㎡ → 16,126.8㎡, 감)1,216.2㎡	• 지적재조사사업 완료에 따른 지적경계와 도시계획선 일부 불일치한 부분에 대한 변경

5. 도시계획시설(문화시설) 결정(변경) 조서

구분	도면표시번호	시설명	시설의 종류	위 치	면 적(m ²)			최 초 결정일	비고
					기 정	변 경	변경후		
변경	2	문화 시설	지역문화활동시설 및 전시시설(미술관)	교동 99-1 일원	4,823.0	감)41.8	4,781.2	김제시고시 제2021-15호 (2021.2.5.)	

■ 도시계획시설(문화시설) 결정(변경) 사유서

도면표시번호	시설명	변경내용	변경사유
2	문화시설	<ul style="list-style-type: none"> 면적 변경 - 4,823.0m² → 4,781.2m², 감)41.8m² 	<ul style="list-style-type: none"> 지적재조사사업 완료에 따른 지적경계와 도시계획선 일부 불일치한 부분에 대한 변경

③ 도시관리계획 결정(변경) 및 지형도면고시도 : “실음생략”

완주군 고시 제2023-56호

완주 군관리계획(군계획시설:주차장) 결정(변경) 및 지형도면승인 고시

완주 군관리계획(군계획시설:주차장) 결정(변경) 사항에 대하여 「국토의 계획 및 이용에 관한 법률」 제30조, 제32조, 같은 법 시행령 제25조 및 「토지이용규제기본법」 제8조의 규정에 따라 지형도면 승인·고시합니다.

이에 따른 관계도서는 완주군청 건설도시과(☎063-290-2844)에 비치하여 일반인에게 보입니다.

완 주 군 수
2023년 6월 9일

1. 완주 군관리계획(주차장) 결정(변경) 및 지형도면승인 조서 가. 군계획시설(주차장) 결정(변경)조서

구분	도면 표시번호	시설명	위 치	면 적 (㎡)			최 초 결정일	비고
				기정	변경	변경후		
변경	3	주차장	구이면 원기리 516-7번지 일원	6,951	감) 2,502	4,449	완주군 고시 제2021-28호 (2021.3.26.)	

나. 군계획시설(주차장) 결정(변경) 사유서

구분	도면 표시번호	시설명	변경내용	변 경 사 유
변경	3	주차장	<ul style="list-style-type: none"> 주차장 면적 변경 - 면적 : 6,951㎡ → 4,449㎡ 감) 2,502㎡ 	<ul style="list-style-type: none"> 구이정담센터 건립이 가능하도록 기 결정된 주차장 부지 변경

2. 완주 군관리계획(군계획시설:주차장) 결정(변경) 및 지형도면승인 고시도 : 실음생략

익산소방서 공고 제2023-11호

소방관련법 위반 과태료 독촉 공고

위험물안전관리법 제18조(정기점검 및 정기검사)를 위반, 과태료 부과 대상자가 체납되어 독촉고지서를 등기 발송하였으나, 폐문 부재 등의 사유로 반송되어 통상적인 방법으로 송달이 불가능하여 행정절차법 제14조 제4항 및 지방세기본법 제33조의 규정에 의하여 다음과 같이 공시송달 공고합니다.

2023. 6. 9.

익 산 소 방 서 장

- 1. 공고기간: 2023. 6. 09. ~ 2023. 6. 23.(15일간)
- 2. 공고내용: 소방관련법 위반 과태료 독촉 공고

가. 위반자현황

- 1) 위 반 자: 이*일
- 2) 법인번호: 641203-1*****
- 3) 주 소: 경기도 부천시 부천로167번길 24-*, 지하1층
- 4) 위반사항: 위험물제조소등 정기점검 결과 제출 기한 위반

나. 과 태 료: 금2,575,000원(금이백오십칠만오천원) *체납 가산금 포함

다. 납부기한: 2023년 7월 10일

라. 납부방법

- 1) 고지서 납부(아래 문의처로 연락 시 고지서 발행)
- 2) 계좌입금 전북은행 1013-01-3573963(익산소방서) 납부자명으로 입금
- 3) 위텍스 가입 후 납부 가능 <http://www.wetax.go.kr>

마. 미납 시 조치사항: 위반자 소유의 부동산, 자동차, 금융재산 등 압류

바. 향후계획: 독촉 후 미납 시 재산압류 예정

사. 기타사항: 과태료 미납 시 가산금 및 증가산금(최장 60개월) 지속 부과 예정

아. 문 의 처: 익산소방서 방호구조과(전북 익산시 무왕로 1338, ☎ 063-839-3244)

익산소방서 공고 제2023-12호

소방관련법 위반 과태료 부과 사전 예고 공고

소방기본법 제19조제1항을 위반, 과태료 부과 사전 예고 대상자에게 사전 부과 통지서를 등기 발송하였으나, 폐문 부재 등의 사유로 반송되어 통상적인 방법으로 송달이 불가능하여 행정절차법 제14조 제4항 및 지방세기본법 제33조의 규정에 의하여 다음과 같이 공시송달 공고합니다.

2023. 6. 9.

익 산 소 방 서 장

1. 공고기간: 2023. 6. 09. ~ 2023. 6. 23.(15일간)
2. 공고내용: 소방관련법 위반 과태료 부과 사전 예고

가. 위반자현황

- 1) 위 반 자: 오*필
- 2) 법인번호: 620222-1*****
- 3) 주 소: 전북 익산시 오산면 장신희면시아 202동 11**호
- 4) 위반사항: 화재 상황을 거짓으로 신고

나. 과 태 료: 금2,000,000원(금이백만원) / 자진납부시 20% 감경 금
1,600,000원

다. 자진납부기한: 2023년 7월 10일

라. 납부방법

- 1) 고지서 납부(아래 문의처로 연락 시 고지서 발행)
- 2) 계좌입금 전북은행 1013-01-3573963(익산소방서) 납부자명으로 입금
- 3) 위텍스 가입 후 납부 가능 <http://www.wetax.go.kr>

마. 미납 시 조치사항: 과태료(2백만원) 부과 처분

바. 향후계획: 사전 예고 기간 내 미납 또는 의견 없을 시 과태료 본 부과

사. 기타사항: 과태료 미납 시 가산금 및 증가산금(최장 60개월) 지속 부과 예정

아. 문 의 처: 익산소방서 방호구조과(전북 익산시 무왕로 1338, ☎ 063-839-3244)

전라북도국제교류센터 공고 제2023-11호

공인 폐기 공고

전라북도국제교류센터 공인관리규정 제8조(공고)에 의거 공인 폐기를 다음과 같이 공고합니다.

전라북도국제교류센터장
2023년 6월 9일

- 1. 폐기일 : 2023년 6월 9일
- 2. 폐기 사유 : 기관 명칭 변경에 따른 폐기

폐 기 공 인	
공인명	공인 인영
(재)전라북도국제교류센터이사장인	
(재)전라북도국제교류센터인사위원장인	
(재)전라북도국제교류센터채권관리원인	

공인명	공인 인영
(재)전라북도국제교류센터채무관리원인	
(재)전라북도국제교류센터물품관리원인	
(재)전라북도국제교류센터지출원인	
(재)전라북도국제교류센터수입금출납원인	
(재)전라북도국제교류센터세입세출외원금출납원인	
(재)전라북도국제교류센터재산관리원인	
(재)전라북도국제교류센터이사장인	
(재)전라북도국제교류센터감사인	
(재)전라북도국제교류센터징수관인	
(재)전라북도국제교류센터재무관인	

전라북도국제교류센터 공고 제2023-12호




공인 등록 공고

전라북도국제교류센터 공인관리규정 제8조(공고)에 의거 신규 조각한 공인을 다음과 같이 공고합니다.

전라북도국제교류센터장
2023년 6월 9일

- 1. 사용개시일: 2023년 6월 9일
- 2. 등록 내역

신 규 공 인	
공인명	공인 인영
(재)전북국제협력진흥원이사장인	
(재)전북국제협력진흥원장인	
(재)전북국제협력진흥원정수관인	

공인명	공인 인영
(재)전북국제협력진흥원재무관인	
(재)전북국제협력진흥원채권관리원인	
(재)전북국제협력진흥원채무관리원인	
(재)전북국제협력진흥원물품관리원인	
(재)전북국제협력진흥원지출원인	
(재)전북국제협력진흥원수입금출납원인	
(재)전북국제협력진흥원세입세출외현금출납원인	
(재)전북국제협력진흥원재산관리원인	
(재)전북국제협력진흥원이사장인 (인감)	

공인명	공인 인영
(재)전북국제협력진흥원감사인	
(재)전북국제협력진흥원인사위원장인	