

도보는 공문시행에 대체하는 효력을 갖습니다.



| | |
|----------------|-------|
| 선 람 | 기관의 장 |
| | |

제2804호 2021. 8. 6.(금)

www.jeonbuk.go.kr

고 시

- 전라북도 고시 제2021-262호 순창지구 농촌용수이용체계재편사업 시행계획 변경 승인 고시 1
- 전라북도 고시 제2021-263호 부안2 농공단지 관리기본계획 변경 고시 40
- 전라북도 고시 제2021-264호 부안3 농공단지 관리기본계획 변경 고시 45

공 고

- 전라북도 공고 제2021-1328호 사회복지법인 정관변경 인가 공고 52
- 전라북도 공고 제2021-1331호 비영리법인 설립허가 공고(사단법인 정읍승마) 54
- 전라북도 공고 제2021-1349호 건설산업기본법 위반 종합건설사업자 청문통지 공시송달 공고 55
- 전라북도 공고 제2021-1350호 건설산업기본법 위반 종합건설사업자 청문통지 공시송달 공고 57
- 전라북도 공고 제2021-1351호 비영리민간단체 변경등록 공고 59
- 전라북도 공고 제2021-1352호 비영리민간단체 신규등록 공고 60
- 전라북도 공고 제2021-1357호 비영리민간단체 변경등록 공고 61
- 전라북도 공고 제2021-1363호 비영리법인 정관 변경 공고 62
- 전라북도 공고 제2021-1364호 비영리법인 설립허가 공고(사단법인 어독스) 63

도지사 지시사항

- 2021. 8. 2.(월) 간부회의 시 도지사 지시사항 64

시군행정

- 전주시 고시 제2021-137호 도시계획시설(우아제7어린이공원) 조성계획 결정(변경) 및 지형도면 고시... 66
- 군산시 고시 제2021-121호 페이퍼코리아 공장부지 지구단위계획구역 2단계 도시계획시설사업 실시계획인가(변경) 고시· 70
- 익산시 공고 제2021-1951호 도시계획시설(팔봉공원) 공원조성계획(변경) 결정(안) 열람공고 87

| | | | | | | | | | |
|-----------|--|--|--|--|--|--|--|--|--|
| 회람 | | | | | | | | | |
|-----------|--|--|--|--|--|--|--|--|--|

| | |
|--|-----|
| ○ 김제시 고시 제2021-90호 도시관리계획(도시계획시설:하수도) 결정(변경) 및 지형도면승인 고시 | 94 |
| ○ 김제시 고시 제2021-91호 도시관리계획(도시계획시설:도로) 결정(변경) 및 지형도면 고시 | 95 |
| ○ 김제시 고시 제2021-92호 도시관리계획(검산지구토지구획정리사업) 결정(변경) 및 지형도면승인 고시 · | 96 |
| ○ 김제시 고시 제2021-93호 도시관리계획(요촌 지구단위계획) 결정(변경) 및 지형도면승인 고시 | 110 |
| ○ 김제시 고시 제2021-94호 도시계획시설사업(검산공원:족구장 설치공사) 사업시행자지정 및 실시계획인가 고시 · | 143 |
| ○ 완주군 고시 제2021-78호 군계획시설(국립원예특작과학원)사업 시행자 지정 및 실시계획인가 고시 .. | 145 |

전라북도 고시 제2021-262호

순창지구 농촌용수이용체계재편사업 시행계획 변경(사업기간 및 세목) 승인 고시

순창군 북흥면, 쌍치면 봉덕리의 16개리 순창지구 농촌용수체계재편사업에 대하여 농어촌정비법 제9조 및 제110조, 「공익사업을 위한 토지 등의 취득 및 보상에 관한 법률」 제22조의 규정에 의하여 시행계획 내용과 수용 또는 사용할 토지의 세목을 다음과 같이 변경을 승인하고 고시합니다.

전라북도지사
2021년 8월 6일

1. 사업명 : 순창지구 농촌용수이용체계재편사업
2. 위치 : 전라북도 순창군 북흥면, 쌍치면 봉덕리의 16개리 일원
3. 사업목적 : 생활용수 및 환경용수, 수계연결을 통한 농업용수 공급
4. 수혜면적 : 393ha(신규 168ha, 보강 225ha)
5. 사업개요
 - 수원공 : 2개소 (대가제, 종암제)
 - (대가제)
 - 제당 : L=299m, H=30.7m, 여방수로 : 언체 L=58.5m, 방수로 L=171m
 - 복통 : 2R=1.1m, L=137m, 취수탑 : 취수공 4공(3공 D=0.5m, 1공 D=0.2m)
 - 이설·진입도로 : 4조 2,301m
 - (종암제)
 - 제당 : L=168m, H=22.4m, 여방수로 : 언체 L=63m, 방수로 L=159.5m
 - 복통 : 2R=1.5m, L=117m, 취수탑 : 취수공 3공 (3공 D=0.5m)
 - 이설·진입도로 : 2조 1,654m
 - 평야부 : 용수로 4조 L=16,803m
6. 사업기간 : (당초) 2013. 12 ~ 2022. 12.(10개년)
(변경) 2013. 12 ~ 2023. 12.(11개년)
7. 총사업비 : 55,559백만원
8. 사업시행자 : 한국농어촌공사 순창지사장
9. 시행계획도서 열람 장소 : 한국농어촌공사 순창지사(전화063-650-7051~3)
10. 수용 또는 사용할 토지 및 물건의 세목 : 붙임 조서 참조

□ 수용 또는 사용할 토지의 세목 조서

| 연번 | 토 지 소 제 지 | | | 지번 | 지목 | 편 입 면적(㎡) | 소 유 자 | | 관계인 | | | 비고 |
|----|-----------|----|----|--------|----|--------------|---------------------------------|-----|-------------------|------------------|----|----|
| | 군 | 면 | 리 | | | | 주 소 | 성 명 | 성명 또는 명칭 | 권리의 종류및내용 | 주소 | |
| 1 | 순창 | 북흥 | 봉덕 | 260 | 전 | 1088.0 | 전라북도 순창군 북흥면 정산리 326-5 | 김종식 | | | | 전필 |
| 2 | 순창 | 북흥 | 봉덕 | 261 | 전 | 823.0 | 전라북도 순창군 북흥면 정산리 326-5 | 김종식 | | | | 전필 |
| 3 | 순창 | 북흥 | 봉덕 | 263-1 | 임야 | 992.0 | 전라북도 순창군 북흥면 정산리 326-5 | 김종식 | | | | 전필 |
| 4 | 순창 | 북흥 | 봉덕 | 263-10 | 임야 | 307.0 | 전라북도 순창군 북흥면 정산리 326-5 | 김종식 | | | | 전필 |
| 5 | 순창 | 북흥 | 봉덕 | 263-5 | 임야 | 456.0 | 장성군 장성읍 영천리 124 | 서오순 | | | | 전필 |
| 6 | 순창 | 북흥 | 봉덕 | 263-6 | 임야 | 149.0 | 장성군 장성읍 영천리 124 | 서오순 | | | | 전필 |
| 7 | 순창 | 북흥 | 봉덕 | 263-8 | 임야 | 1286.0 | 장성군 장성읍 영천리 124 | 서오순 | | | | 전필 |
| 8 | 순창 | 북흥 | 봉덕 | 265-3 | 임야 | 63.0 | 308 | 김관래 | | | | 전필 |
| 9 | 순창 | 북흥 | 봉덕 | 266-1 | 전 | 177.0 | 서울시 구로구 개봉동 403-23 | 최경래 | | | | 전필 |
| 10 | 순창 | 북흥 | 봉덕 | 266-3 | 도로 | 550.0 | | 순창군 | | | | 전필 |
| 11 | 순창 | 북흥 | 봉덕 | 266-4 | 전 | 17.0 | 경기도 시흥군 서면 광명리 158-1131 | 최경래 | | | | 전필 |
| 12 | 순창 | 북흥 | 봉덕 | 267-1 | 전 | 1,581.2 | 전라북도 순창군 북흥면 봉덕길 199-12 | 윤선희 | | | | 일부 |
| 13 | 순창 | 북흥 | 봉덕 | 267-3 | 도로 | 165 | 서울특별시 서대문구 용암동 산1 | 조종태 | | | | 일부 |
| 14 | 순창 | 북흥 | 봉덕 | 268 | 답 | 612.4 | 전라북도 순창군 북흥면 봉덕길 199-12 | 윤선희 | | | | 일부 |
| 15 | 순창 | 북흥 | 봉덕 | 269 | 전 | 917.0 | 서울시 구로구 개봉동 403-23 | 최경래 | | | | 전필 |
| 16 | 순창 | 북흥 | 봉덕 | 269-1 | 도로 | 725.0 | | 순창군 | | | | 전필 |
| 17 | 순창 | 북흥 | 봉덕 | 270-3 | 전 | 979.0 | 전라북도 순창군 북흥면 덕흥길 33-4 | 박형숙 | | | | 전필 |
| 18 | 순창 | 북흥 | 봉덕 | 271 | 임야 | 714.0 | 서울 도봉구 창동 810 신창아파트 103-206 | 정종식 | | | | 일부 |
| 19 | 순창 | 북흥 | 봉덕 | 271-2 | 임야 | 96.0 | 서울 도봉구 창동 810 신창아파트 103-206 | 정종식 | | | | 전필 |
| 20 | 순창 | 북흥 | 봉덕 | 285-3 | 전 | 973.4 | 전라북도 순창군 북흥면 반월길 289-15 | 이중환 | | | | 일부 |
| 21 | 순창 | 북흥 | 봉덕 | 286 | 전 | 1,094.1 | 전라북도 순창군 북흥면 봉덕리 303-1 | 송관수 | | | | 일부 |
| 22 | 순창 | 북흥 | 봉덕 | 287 | 전 | 777 | 순창군 북흥면 화양리 104 | 심계석 | | | | 일부 |
| 23 | 순창 | 북흥 | 봉덕 | 288-1 | 전 | 83.4 | 294 | 송령수 | | | | 일부 |
| 24 | 순창 | 북흥 | 봉덕 | 306-1 | 답 | 68.5 | 전라북도 순창군 북흥면 봉덕길 199-12 | 윤선희 | | | | 일부 |
| 25 | 순창 | 북흥 | 봉덕 | 307-2 | 도로 | 112.2 | 297 | 윤중수 | | | | 일부 |
| 26 | 순창 | 북흥 | 봉덕 | 307-3 | 전 | 338.4 | 302 | 최경래 | | | | 일부 |
| 27 | 순창 | 북흥 | 봉덕 | 383-1 | 임야 | 347.0 | 나주시 동강면 인동리 228 | 김병식 | | | | 전필 |
| 28 | 순창 | 북흥 | 봉덕 | 383-2 | 임야 | 235.0 | 서울시 구로구 독산동 182-2 | 김병식 | | | | 전필 |
| 29 | 순창 | 북흥 | 봉덕 | 390-1 | 유지 | 2387.0 | 익산시 동산동 1053-1 제일아파트 101-415 | 이진우 | | | | 전필 |
| 30 | 순창 | 북흥 | 봉덕 | 390-2 | 임야 | 209.0 | 익산시 동산동 1053-1 제일아파트 101-415 | 이진우 | | | | 전필 |
| 31 | 순창 | 북흥 | 봉덕 | 390-4 | 도로 | 16.0 | | 순창군 | | | | 전필 |
| 32 | 순창 | 북흥 | 봉덕 | 390-5 | 도로 | 257.0 | | 순창군 | | | | 전필 |
| 33 | 순창 | 북흥 | 봉덕 | 391-1 | 전 | 231.0 | 정읍시 연지동 49-42 | 오형근 | 순창군 오진오 이동신 | 압류 가등기 근저당 | | 전필 |
| 34 | 순창 | 북흥 | 봉덕 | 398-2 | 전 | 1382.0 | 경기도 남양주시 별내면 화접리 439-5 | 정판옥 | 백일기 김창원 | 근저당 근저당 | | 전필 |

| 연번 | 토지소재지 | | | 지번 | 지목 | 면적(m ²) | 소유자 | | 관계인 | | | 비고 |
|----|-------|----|----|-------|----|---------------------|--|-----|---|--|----|----|
| | 군 | 면 | 리 | | | | 주소 | 성명 | 성명 또는 명칭 | 권리의 종류 및 내용 | 주소 | |
| 35 | 순창 | 북홍 | 봉덕 | 399-2 | 임야 | 241.0 | 서울시 구로구 고척동 136-4 | 김태석 | | | | 전필 |
| 36 | 순창 | 북홍 | 봉덕 | 400 | 전 | 1256.0 | 정읍시상동 287 대승연립 나-305 | 김송섭 | | | | 전필 |
| 37 | 순창 | 북홍 | 봉덕 | 401 | 임야 | 883.0 | 경기도 고양시 일산구 탄현동 1577-4 304호 | 김원섭 | | | | 전필 |
| 38 | 순창 | 북홍 | 봉덕 | 403-1 | 임야 | 49.4 | 이리시 남중동 222 남성맨션 14-207 | 윤석석 | | | | 일부 |
| 39 | 순창 | 북홍 | 봉덕 | 403-9 | 답 | 1057.0 | 이리시 마동 77-91 | 김문섭 | 김두현 근로복지 순창군 예금보험 진영호 추교상 정은모 | 가압류 압류 가압류 근저당 근저당 근저당 | | 일부 |
| 40 | 순창 | 북홍 | 봉덕 | 403-3 | 임야 | 1,632.9 | 이리시 남중동 136-16 | 김명준 | | | | 일부 |
| 41 | 순창 | 북홍 | 봉덕 | 404 | 전 | 1,117.0 | 정주시 상동 312-4 정주맨션 2-107 | 황덕순 | | | | 전필 |
| 42 | 순창 | 북홍 | 봉덕 | 405 | 전 | 3,344.9 | 413-1 | 황덕순 | | | | 일부 |
| 43 | 순창 | 북홍 | 봉덕 | 406 | 전 | 1,200.0 | 광주광역시 남구 봉선동 983 라인하이츠아파트 105-908 | 윤호중 | 임윤례 순창군 북구청 건강보험 북구청 동구청 서구청 서구 신춘애 한빛은행 | 가압류 압류 압류 압류 압류 압류 근저당 | | 전필 |
| 44 | 순창 | 북홍 | 봉덕 | 407 | 전 | 1,263.0 | 고창군 신탄면 제하리351 | 고광문 | | | | 전필 |
| 45 | 순창 | 북홍 | 봉덕 | 408 | 전 | 1,719.0 | 정읍시상동 287 대승연립 나-305 | 김송섭 | | | | 전필 |
| 46 | 순창 | 북홍 | 봉덕 | 409-2 | 전 | 3,838.0 | 서울 용산구 용산동5가 19-16 | 김형남 | | | | 전필 |
| 47 | 순창 | 북홍 | 봉덕 | 410-1 | 전 | 2,370.0 | 정읍시 덕천면 도계리 416 | 김동규 | | | | 전필 |
| 48 | 순창 | 북홍 | 봉덕 | 410-3 | 전 | 3,289.0 | 서울시 강서구 화곡동 424-126 | 김용후 | | | | 전필 |
| 49 | 순창 | 북홍 | 봉덕 | 411 | 전 | 2,089.0 | 정읍시 수성동 526-9 | 김창섭 | | | | 전필 |
| 50 | 순창 | 북홍 | 봉덕 | 412 | 전 | 1,021.0 | 서울시 은평구 신사동 98-17 현대아파트104동 404호 | 김영작 | | | | 전필 |
| 51 | 순창 | 북홍 | 봉덕 | 413-1 | 임야 | 637.3 | 서울 용산구 갈월동 69-27 304호 | 오법식 | | | | 일부 |
| 52 | 순창 | 북홍 | 봉덕 | 413-2 | 전 | 1,002.0 | 광주시 북구 우산동 264 | 김형용 | | | | 전필 |
| 53 | 순창 | 북홍 | 봉덕 | 413-3 | 전 | 929.3 | 광주광역시 북구 비엔날레로93번길 31, 401호(용봉동,우열아파트) | 이애자 | | | | 일부 |
| 54 | 순창 | 북홍 | 봉덕 | 414 | 임야 | 43.6 | 전라북도 순창군 북홍면 봉덕리 303-1 | 송관수 | | | | 일부 |
| 55 | 순창 | 북홍 | 봉덕 | 415 | 답 | 978.8 | 대전광역시유성구전민 동 464-1 엑스포아파트 405동1407호 | 나현섭 | | | | 일부 |
| 56 | 순창 | 북홍 | 봉덕 | 416-1 | 전 | 2,186.1 | 서울 용산구 용산동5가 19-16 | 김형남 | | | | 일부 |
| 57 | 순창 | 북홍 | 봉덕 | 416-2 | 임야 | 347.0 | 서울 용산구 용산동5가 19-16 | 김형남 | | | | 전필 |
| 58 | 순창 | 북홍 | 봉덕 | 417 | 전 | 1,478.0 | 서울 용산구 용산동5가 19-16 | 김형남 | | | | 전필 |
| 59 | 순창 | 북홍 | 봉덕 | 418 | 전 | 344.0 | 전라북도 순창군 북홍면 정사리 326-5 | 김종식 | | | | 전필 |
| 60 | 순창 | 북홍 | 봉덕 | 419 | 전 | 2,496.0 | 서울특별시 마포구 상수동 154-19 | 안태균 | | | | 전필 |
| 61 | 순창 | 북홍 | 봉덕 | 420 | 답 | 1,598.6 | 전라북도 순창군 북홍면 정사리 326-5 | 김종식 | | | | 일부 |
| 62 | 순창 | 북홍 | 봉덕 | 421 | 답 | 53.7 | 전라북도 순창군 북홍면 정사리 326-5 | 김종식 | | | | 일부 |
| 63 | 순창 | 북홍 | 봉덕 | 431 | 답 | 895.1 | 광주 남구 지석동 411-15 대광아파트비 305 | 조경자 | | | | 일부 |
| 64 | 순창 | 북홍 | 봉덕 | 432 | 답 | 987.5 | 광주시 남구 승촌동 125-1 | 김춘동 | | | | 일부 |
| 65 | 순창 | 북홍 | 봉덕 | 433 | 전 | 258.0 | 전라북도 정읍시 죽림2길 4(연지동) | 김정자 | | | | 전필 |
| 66 | 순창 | 북홍 | 봉덕 | 434 | 전 | 3,640.0 | 서울 용산구 용산동5가 19-16 | 김형남 | | | | 전필 |

| 연번 | 토 지 소 재 지 | | | 지번 | 지목 | 편 입 면적(m ²) | 소 유 자 | | 관계인 | | | 비고 |
|----|-----------|----|----|-------|-----|----------------------------|---------------------------------|-----|----------------|------------------|----|----|
| | 군 | 면 | 리 | | | | 주 소 | 성 명 | 성명 또는 명칭 | 권리의 종류및 내용 | 주소 | |
| 67 | 순창 | 북흥 | 봉덕 | 435 | 전 | 783.0 | 전라북도 정읍시 소성면 춘수2길 26-5 | 노춘섭 | | | | 전필 |
| 68 | 순창 | 북흥 | 봉덕 | 436 | 전 | 496.0 | 부산광역시 부산진구 개금동 527-8 | 조복태 | | | | 전필 |
| 69 | 순창 | 북흥 | 봉덕 | 437-1 | 전 | 1656.0 | 광주시 서구 화정동817-7 | 윤무상 | | | | 전필 |
| 70 | 순창 | 북흥 | 봉덕 | 437-2 | 대 | 274.0 | 광주 서구 화정동817-7 | 윤무상 | | | | 전필 |
| 71 | 순창 | 북흥 | 봉덕 | 438-1 | 대 | 916.0 | 서울시 강남구 신사동 650-14 | 김형남 | | | | 전필 |
| 72 | 순창 | 북흥 | 봉덕 | 438-2 | 도로 | 46.0 | | 이동술 | | | | 전필 |
| 73 | 순창 | 북흥 | 봉덕 | 438-3 | 도로 | 20.0 | | 이동술 | | | | 전필 |
| 74 | 순창 | 북흥 | 봉덕 | 439-1 | 대 | 476.0 | 서울 용산구 용산동5가19-16 | 김형남 | | | | 전필 |
| 75 | 순창 | 북흥 | 봉덕 | 439-2 | 도로 | 129.0 | | 순창군 | | | | 전필 |
| 76 | 순창 | 북흥 | 봉덕 | 440-1 | 전 | 641.0 | 서울 용산구 용산동5가19-16 | 김형남 | | | | 전필 |
| 77 | 순창 | 북흥 | 봉덕 | 440-2 | 도로 | 33.0 | | 순창군 | | | | 전필 |
| 78 | 순창 | 북흥 | 봉덕 | 441-1 | 대 | 1263.0 | 서울 마포구 상수동 154-19 | 안태균 | | | | 전필 |
| 79 | 순창 | 북흥 | 봉덕 | 441-2 | 잡종지 | 20.0 | 순창군 북흥면 봉덕리 485 | 정관옥 | | | | 전필 |
| 80 | 순창 | 북흥 | 봉덕 | 441-3 | 도로 | 116.0 | 순창군 북흥면 봉덕리 485 | 정관옥 | | | | 전필 |
| 81 | 순창 | 북흥 | 봉덕 | 441-4 | 전 | 1303.0 | 서울 마포구 상수동 154-19 | 안태균 | | | | 전필 |
| 82 | 순창 | 북흥 | 봉덕 | 441-7 | 전 | 651.0 | 서울 마포구 상수동 154-19 | 안태균 | | | | 전필 |
| 83 | 순창 | 북흥 | 봉덕 | 441-8 | 전 | 496.0 | 서울 마포구 상수동 154-19 | 안태균 | | | | 전필 |
| 84 | 순창 | 북흥 | 봉덕 | 442 | 전 | 4066.0 | 정읍시 덕천면 도계리 416 | 김동규 | | | | 전필 |
| 85 | 순창 | 북흥 | 봉덕 | 443 | 전 | 436.0 | 서울 용산구 용산동5가 19-16 | 김형남 | | | | 전필 |
| 86 | 순창 | 북흥 | 봉덕 | 444 | 전 | 2605.0 | 익산시 오산면 오산리 139-2 | 최필순 | | | | 전필 |
| 87 | 순창 | 북흥 | 봉덕 | 445 | 전 | 446.0 | 전라북도 순창군 북흥면 정산리 326-5 | 김종식 | | | | 전필 |
| 88 | 순창 | 북흥 | 봉덕 | 446 | 전 | 2767.0 | 전주시 덕진구 금암동 665-15 거성빌라2-308 | 도현희 | | | | 전필 |
| 89 | 순창 | 북흥 | 봉덕 | 447-2 | 전 | 1964.0 | 491 | 박종룡 | | | | 전필 |
| 90 | 순창 | 북흥 | 봉덕 | 449-1 | 전 | 2381.0 | 구림면 구산리 381 | 이복남 | | | | 전필 |
| 91 | 순창 | 북흥 | 봉덕 | 449-2 | 도로 | 30.0 | | 순창군 | | | | 전필 |
| 92 | 순창 | 북흥 | 봉덕 | 449-3 | 도로 | 23.0 | 서울시 구로구 시흥동 791-40 금강연립C-202 | 오성균 | | | | 전필 |
| 93 | 순창 | 북흥 | 봉덕 | 449-4 | 도로 | 25.0 | | 순창군 | | | | 전필 |
| 94 | 순창 | 북흥 | 봉덕 | 450-2 | 답 | 1160.0 | 정읍시 덕천면 도계리 416 | 김동규 | | | | 전필 |
| 95 | 순창 | 북흥 | 봉덕 | 451-1 | 답 | 3293.0 | 491 | 박종룡 | | | | 전필 |
| 96 | 순창 | 북흥 | 봉덕 | 453-1 | 전 | 652.0 | 경기도 화성시 동탄면 중리 10-41 | 이해숙 | | | | 전필 |
| 97 | 순창 | 북흥 | 봉덕 | 453-4 | 전 | 630.0 | 경기도 화성시 동탄면 중리 10-41 | 이해숙 | | | | 전필 |
| 98 | 순창 | 북흥 | 봉덕 | 454-1 | 전 | 226.0 | 서울 강남구 삼성동 6 현대아파트 101-202 | 김형남 | | | | 전필 |

| 연번 | 토 지 소 계 지 | | | 지번 | 지목 | 편 입 면적(㎡) | 소 유 자 | | 관계인 | | | 비고 |
|-----|-----------|----|----|-------|----|--------------|---------------------------------------|-----|----------------|------------------|----|------------|
| | 군 | 면 | 리 | | | | 주 소 | 성 명 | 성명 또는 명칭 | 권리의 종류및 내용 | 주소 | |
| 99 | 순창 | 북흥 | 봉덕 | 454-3 | 전 | 813.0 | 서울시 강남구 신사동650-14 | 김형남 | | | | 전필 |
| 100 | 순창 | 북흥 | 봉덕 | 455-1 | 전 | 1540.0 | 구림면 구산리 381 | 이복남 | | | | 전필 |
| 101 | 순창 | 북흥 | 봉덕 | 456 | 도로 | 2741.0 | | 순창군 | | | | 전필 |
| 102 | 순창 | 북흥 | 봉덕 | 457-1 | 임야 | 890.0 | 서울 강남구 삼성동 6 현대아파트 101-202 | 김형남 | | | | 전필 |
| 103 | 순창 | 북흥 | 봉덕 | 458-1 | 전 | 363.0 | 이리시 마동 77-91 | 김중섭 | | | | 전필 |
| 104 | 순창 | 북흥 | 봉덕 | 458-4 | 전 | 54.0 | 이리시 마동 77-91 | 김중섭 | | | | 전필 |
| 105 | 순창 | 북흥 | 봉덕 | 459-1 | 하천 | 45.0 | 서울 구로구 구로동 685-124 중앙구로하이츠아파트3-508 | 오성균 | | | | 전필 |
| 106 | 순창 | 북흥 | 봉덕 | 459-2 | 도로 | 101.0 | | 순창군 | | | | 전필 |
| 107 | 순창 | 북흥 | 봉덕 | 460-1 | 전 | 23.0 | 서울특별시 동작구 사당동 169-8대림아파트 3-503 | 김영운 | | | | 전필 |
| 108 | 순창 | 북흥 | 봉덕 | 460-2 | 하천 | 77.0 | 서울 구로구 구로동 685-124 중앙구로하이츠아파트3-508 | 오성균 | | | | 전필 |
| 109 | 순창 | 북흥 | 봉덕 | 460-3 | 도로 | 264.0 | | 순창군 | | | | 전필 |
| 110 | 순창 | 북흥 | 봉덕 | 460-6 | 도로 | 20.0 | 서울시 구로구 시흥동 791-40 금강연립 시-202 | 오성균 | | | | 전필 |
| 111 | 순창 | 북흥 | 봉덕 | 460-8 | 전 | 17.0 | 서울특별시 동작구 사당동 169-8대림아파트 3-503 | 김영운 | | | | 전필 |
| 112 | 순창 | 북흥 | 봉덕 | 461 | 하천 | 46.0 | 전남 장성군 북이면 사거리 587-8 | 최미자 | | | | 전필 |
| 113 | 순창 | 북흥 | 봉덕 | 462 | 하천 | 304.0 | 정읍군 덕천면 도계리 416 | 김동규 | | | | 전필 |
| 114 | 순창 | 북흥 | 봉덕 | 463 | 임야 | 605.0 | 전주시 덕진구 덕진동 1가1314-177 | 서찬용 | | | | 전필 |
| 115 | 순창 | 북흥 | 봉덕 | 464 | 임야 | 354.0 | 정읍군 덕천면 도계리416 | 김동규 | | | | 전필 |
| 116 | 순창 | 북흥 | 봉덕 | 465 | 임야 | 248.0 | 서울 용산구 용산동5가 19-16 | 김형남 | | | | 전필 |
| 117 | 순창 | 북흥 | 봉덕 | 466-1 | 답 | 526.0 | 전주시 덕진구 진북동416 진북동우성아파트116-905 | 권열 | | | | 전필 |
| 118 | 순창 | 북흥 | 봉덕 | 466-2 | 답 | 1140.0 | 전주시 덕진구 진북동416 진북동우성아파트116-905 | 권열 | | | | 전필 |
| 119 | 순창 | 북흥 | 봉덕 | 466-3 | 답 | 337.0 | 전주시 덕진구 진북동416 진북동우성아파트116-905 | 권열 | | | | 전필 |
| 120 | 순창 | 북흥 | 봉덕 | 467-1 | 하천 | 112.0 | 전남 장성군 북하면 신성리 431 | 정양순 | | | | 지분 1/64 |
| 121 | 순창 | 북흥 | 봉덕 | 467-2 | 답 | 294.0 | 491 | 박종룡 | | | | 전필 |
| 122 | 순창 | 북흥 | 봉덕 | 468-1 | 전 | 93.0 | 정읍군 소성면 등계리 | 박태형 | | | | 전필 |
| 123 | 순창 | 북흥 | 봉덕 | 468-2 | 전 | 403.0 | 정읍군 소성면 등계리 | 박태형 | | | | 전필 |
| 124 | 순창 | 북흥 | 봉덕 | 469-1 | 답 | 1117.0 | 491 | 박종룡 | | | | 전필 |
| 125 | 순창 | 북흥 | 봉덕 | 469-2 | 답 | 529.0 | 491 | 박종룡 | | | | 전필 |
| 126 | 순창 | 북흥 | 봉덕 | 470-1 | 전 | 724.0 | 서울시 강남구 신사동 650-14 | 김형남 | | | | 전필 |
| 127 | 순창 | 북흥 | 봉덕 | 470-2 | 전 | 631.0 | 서울시 강남구 신사동 650-14 | 김형남 | | | | 전필 |

| 연번 | 토 지 소 제 지 | | | 지번 | 지목 | 편 입 면적(m ²) | 소 유 자 | | 관계인 | | | 비고 |
|-----|-----------|----|----|-------|----|----------------------------|--|-------------------|----------------|------------------|----|----------------|
| | 군 | 면 | 리 | | | | 주 소 | 성 명 | 성명 또는 명칭 | 권리의 종류및내 용 | 주소 | |
| 128 | 순창 | 북홍 | 봉덕 | 471 | 전 | 1293.0 | 서울 용산구 용산동5가19-16 | 김형남 | | | | 전필 |
| 129 | 순창 | 북홍 | 봉덕 | 472-1 | 답 | 532.0 | 491 | 박종룡 | | | | 전필 |
| 130 | 순창 | 북홍 | 봉덕 | 472-2 | 답 | 579.0 | 491 | 박종룡 | | | | 전필 |
| 131 | 순창 | 북홍 | 봉덕 | 473-1 | 답 | 2658.0 | 487 | 신금순 | | | | 전필 |
| 132 | 순창 | 북홍 | 봉덕 | 473-2 | 하천 | 595.0 | 487 | 신금순 | | | | 전필 |
| 133 | 순창 | 북홍 | 봉덕 | 474-1 | 전 | 6817.0 | 서울 용산구 용산동5가19-16 | 김형남 | | | | 전필 |
| 134 | 순창 | 북홍 | 봉덕 | 474-2 | 하천 | 562.0 | 서울 용산구 용산동5가19-16 | 김형남 | | | | 전필 |
| 135 | 순창 | 북홍 | 봉덕 | 475-1 | 전 | 2992.0 | 전남 목포시 산정동 1049 | 전남희 | | | | 전필 |
| 136 | 순창 | 북홍 | 봉덕 | 475-2 | 도로 | 129.0 | 순창군 북홍면금월리 532 순창군 북홍면 금월리 517 순창군 북홍면 금월리 534 | 전홍남 전홍관 전동렬 | | | | 지분 각 1/3 |
| 137 | 순창 | 북홍 | 봉덕 | 476-1 | 전 | 625.0 | 서울 용산구 용산동5가19-16 | 김형남 | | | | 전필 |
| 138 | 순창 | 북홍 | 봉덕 | 476-2 | 도로 | 50.0 | | 김천규 | | | | 전필 |
| 139 | 순창 | 북홍 | 봉덕 | 477 | 대 | 327.0 | 491 | 조필기 | | | | 전필 |
| 140 | 순창 | 북홍 | 봉덕 | 477-1 | 대 | 777.0 | 전라북도 순창군 북홍면 봉덕리 477 | 조필기 | | | | 전필 |
| 141 | 순창 | 북홍 | 봉덕 | 478 | 전 | 1098.0 | 서울 용산구 용산동5가19-16 | 김형남 | | | | 전필 |
| 142 | 순창 | 북홍 | 봉덕 | 479-1 | 답 | 4684.0 | 서울 용산구 용산동5가19-16 | 김형남 | | | | 전필 |
| 143 | 순창 | 북홍 | 봉덕 | 479-2 | 도로 | 235.0 | 서울 용산구 용산동5가19-16 | 김형남 | | | | 전필 |
| 144 | 순창 | 북홍 | 봉덕 | 480 | 전 | 400.0 | 서울 용산구 용산동5가19-16 | 김형남 | | | | 전필 |
| 145 | 순창 | 북홍 | 봉덕 | 481-1 | 전 | 321.0 | 부산광역시 부산진구 개금동 527-8 | 조복태 | | | | 전필 |
| 146 | 순창 | 북홍 | 봉덕 | 481-2 | 도로 | 7.0 | | 순창군 | | | | 전필 |
| 147 | 순창 | 북홍 | 봉덕 | 482-1 | 전 | 142.0 | 부산광역시 부산진구 개금동 527-8 | 조복태 | | | | 전필 |
| 148 | 순창 | 북홍 | 봉덕 | 482-2 | 도로 | 152.0 | | 이동술 | | | | 전필 |
| 149 | 순창 | 북홍 | 봉덕 | 483-1 | 대 | 268.0 | 광주 북구 오치동 866-2 공간아파트101-513 | 고화은 | | | | 전필 |
| 150 | 순창 | 북홍 | 봉덕 | 483-2 | 도로 | 23.0 | 순창군 북홍면 봉덕리 483 | 김원명 | | | | 전필 |
| 151 | 순창 | 북홍 | 봉덕 | 484-1 | 대 | 357.0 | 광주 북구 오치동 866-2 공간아파트101-513 | 고화은 | | | | 전필 |
| 152 | 순창 | 북홍 | 봉덕 | 484-2 | 도로 | 13.0 | | 순창군 | | | | 전필 |
| 153 | 순창 | 북홍 | 봉덕 | 485-1 | 대 | 1593.0 | 서울 용산구 용산동5가19-16 | 김형남 | | | | 전필 |
| 154 | 순창 | 북홍 | 봉덕 | 485-2 | 도로 | 129.0 | 서울 용산구 용산동5가19-16 | 김형남 | | | | 전필 |
| 155 | 순창 | 북홍 | 봉덕 | 485-3 | 도로 | 79.0 | 서울 용산구 용산동5가19-16 | 김형남 | | | | 전필 |
| 156 | 순창 | 북홍 | 봉덕 | 486-1 | 대 | 423.0 | 서울 용산구 용산동5가19-16 | 김형남 | | | | 전필 |
| 157 | 순창 | 북홍 | 봉덕 | 486-2 | 도로 | 63.0 | | 순창군 | | | | 전필 |

| 연번 | 토 지 소 제 지 | | | 지번 | 지목 | 편 입 면적(m ²) | 소 유 자 | | 관계인 | | | 비고 |
|-----|-----------|----|----|--------|----|----------------------------|--|------------|----------------|------------------|----|----|
| | 군 | 면 | 리 | | | | 주 소 | 성 명 | 성명 또는 명칭 | 권리의 종류및 내용 | 주소 | |
| 158 | 순창 | 북홍 | 봉덕 | 486-3 | 도로 | 23.0 | | 순창군 | | | | 전필 |
| 159 | 순창 | 북홍 | 봉덕 | 487-1 | 대 | 582.0 | 서울 용산구 용산동5가 19-16 | 김형남 | | | | 전필 |
| 160 | 순창 | 북홍 | 봉덕 | 487-2 | 도로 | 23.0 | | 순창군 | | | | 전필 |
| 161 | 순창 | 북홍 | 봉덕 | 487-3 | 도로 | 50.0 | | 순창군 | | | | 전필 |
| 162 | 순창 | 북홍 | 봉덕 | 488 | 대 | 519.0 | 전라북도 부안군 줄포면 신리 61 | 현우례 | | | | 전필 |
| 163 | 순창 | 북홍 | 봉덕 | 489 | 대 | 403.0 | 광주 북구 오치동 866-2 공간아파트 101-513 | 고화은 | | | | 전필 |
| 164 | 순창 | 북홍 | 봉덕 | 490-1 | 대 | 301.0 | 서울시 도봉구 방학동 531 신동아아파트105동110 1호 | 이재덕 | | | | 전필 |
| 165 | 순창 | 북홍 | 봉덕 | 490-2 | 도로 | 10.0 | 서울시 도봉구 방학동 531 신동아아파트105동110 1호 | 이재덕 | | | | 전필 |
| 166 | 순창 | 북홍 | 봉덕 | 491-1 | 대 | 1104.0 | 서울 용산구 용산동5가 19-16 | 김형남 | | | | 전필 |
| 167 | 순창 | 북홍 | 봉덕 | 491-2 | 도로 | 122.0 | | 순창군 | | | | 전필 |
| 168 | 순창 | 북홍 | 봉덕 | 492 | 전 | 1907.0 | 서울 용산구 용산동 5가 19-16 | 김형남 | | | | 전필 |
| 169 | 순창 | 북홍 | 봉덕 | 492-2 | 도로 | 20.0 | 서울 용산구 용산동5가 19-16 | 김형남 | | | | 전필 |
| 170 | 순창 | 북홍 | 봉덕 | 492-3 | 도로 | 13.0 | 서울 용산구 용산동5가 19-16 | 김형남 | | | | 전필 |
| 171 | 순창 | 북홍 | 봉덕 | 493 | 답 | 4,486.6 | 서울 용산구 용산동5가 19-16 | 김형남 | | | | 일부 |
| 172 | 순창 | 북홍 | 봉덕 | 494 | 임야 | 184.1 | 전주시 덕진구 금암동 665-15 거성빌라 2-308 | 도현희 | | | | 일부 |
| 173 | 순창 | 북홍 | 봉덕 | 496 | 답 | 1,609.7 | 서울시 강남구 개포동 185 주공아파트705-1106 | 조희태 | | | | 일부 |
| 174 | 순창 | 북홍 | 봉덕 | 497 | 전 | 694.0 | 서울시 송파구 오금동 82-4 | 유세영 | | | | 전필 |
| 175 | 순창 | 북홍 | 봉덕 | 498 | 답 | 873.0 | 경기도 성남시 분당구 서현동 91 환양아파트 306-202 | 백규석 | | | | 전필 |
| 176 | 순창 | 북홍 | 봉덕 | 499 | 전 | 972.3 | 서울 용산구 용산동5가 19-16 | 고명미 | | | | 일부 |
| 177 | 순창 | 북홍 | 봉덕 | 500 | 전 | 422.4 | 서울 용산구 용산동5가 19-16 | 고명미 | | | | 일부 |
| 178 | 순창 | 북홍 | 봉덕 | 501 | 전 | 0.1 | 서울 용산구 용산동5가 19-16 | 고명미 | | | | 일부 |
| 179 | 순창 | 북홍 | 봉덕 | 502 | 답 | 74.6 | 정읍시 덕천면 도계리 416 | 김동규 | | | | 일부 |
| 180 | 순창 | 북홍 | 봉덕 | 503 | 답 | 1,316.2 | 서울 용산구 용산동5가 19-16 | 김형남 | | | | 일부 |
| 181 | 순창 | 북홍 | 봉덕 | 504 | 전 | 532.0 | 순천시 덕암동 227-11 | 채귀수 | | | | 전필 |
| 182 | 순창 | 북홍 | 봉덕 | 505 | 답 | 161.8 | 익산시 남중동 36-33 | 김선희 | | | | 일부 |
| 183 | 순창 | 북홍 | 봉덕 | 506 | 전 | 214.0 | 전라북도 순창군 북홍면 봉덕리 303-1 | 송관수 | | | | 일부 |
| 184 | 순창 | 북홍 | 봉덕 | 509 | 답 | 0.2 | 익산시 남중동 36-33 | 김선희 | | | | 일부 |
| 185 | 순창 | 북홍 | 봉덕 | 511-1 | 하천 | 54,166. 1 | | 국(건설 부) | | | | 일부 |
| 186 | 순창 | 북홍 | 봉덕 | 511-10 | 답 | 503.0 | 전라북도 순창군 북홍면 정산리 326-5 | 김중식 | | | | 전필 |
| 187 | 순창 | 북홍 | 봉덕 | 511-11 | 답 | 1021.0 | 전라북도 순창군 북홍면 정산리 326-5 | 김중식 | | | | 전필 |

| 연번 | 토 지 소 제 지 | | | 지번 | 지목 | 편 입 면적(m ²) | 소 유 자 | | 관계인 | | | 비고 |
|-----|-----------|----|----|--------|----|----------------------------|---|----------|----------------|------------------|----|----|
| | 군 | 면 | 리 | | | | 주 소 | 성 명 | 성명 또는 명칭 | 권리의 종류및내 용 | 주소 | |
| 188 | 순창 | 북홍 | 봉덕 | 511-9 | 하천 | 133.0 | | 국(건설부) | | | | 전필 |
| 189 | 순창 | 북홍 | 봉덕 | 532 | 도로 | 506.0 | | 국(건설부) | | | | 전필 |
| 190 | 순창 | 북홍 | 봉덕 | 533 | 도로 | 453.0 | | 국(건설부) | | | | 전필 |
| 191 | 순창 | 북홍 | 봉덕 | 540 | 구거 | 2,311.9 | | 국(건설부) | | | | 일부 |
| 192 | 순창 | 북홍 | 봉덕 | 541 | 구거 | 2,488.3 | | 국(건설부) | | | | 일부 |
| 193 | 순창 | 북홍 | 봉덕 | 542 | 도로 | 446.0 | | 국(건설부) | | | | 전필 |
| 194 | 순창 | 북홍 | 봉덕 | 543 | 도로 | 1917.0 | | 국(건설부) | | | | 전필 |
| 195 | 순창 | 북홍 | 봉덕 | 545 | 도로 | 1329.0 | | 국(건설부) | | | | 전필 |
| 196 | 순창 | 북홍 | 봉덕 | 546 | 도로 | 212.0 | | 국(건설부) | | | | 전필 |
| 197 | 순창 | 북홍 | 봉덕 | 547 | 도로 | 407.0 | | 국(건설부) | | | | 전필 |
| 198 | 순창 | 북홍 | 봉덕 | 548 | 도로 | 96.0 | | 국(건설부) | | | | 전필 |
| 199 | 순창 | 북홍 | 봉덕 | 549 | 도로 | 673.1 | | 국(건설부) | | | | 일부 |
| 200 | 순창 | 북홍 | 봉덕 | 550 | 도로 | 176.7 | | 국(건설부) | | | | 일부 |
| 201 | 순창 | 북홍 | 봉덕 | 552 | 도로 | 117.3 | | 국(건설부) | | | | 일부 |
| 202 | 순창 | 북홍 | 봉덕 | 553 | 답 | 2,713.2 | 경기도 안양시 만안구 안양동 93-57 | 김상연 | | | | 일부 |
| 203 | 순창 | 북홍 | 봉덕 | 553-1 | 도로 | 2,242.7 | | 순창군 | | | | 일부 |
| 204 | 순창 | 북홍 | 봉덕 | 554 | 답 | 1,640.8 | 경기 안양시 만안구 안양동 711-76 | 김상연 | | | | 일부 |
| 205 | 순창 | 북홍 | 봉덕 | 555 | 답 | 674.1 | 서울 도봉구 창동 810 신창아파트 103-206 | 정종식 | | | | 일부 |
| 206 | 순창 | 북홍 | 봉덕 | 556 | 답 | 38.4 | 서울 도봉구 창동 810 신창아파트 103-206 | 정종식 | | | | 일부 |
| 207 | 순창 | 북홍 | 봉덕 | 산103 | 임야 | 793.0 | 전남 장성군 북이면 4가리 | 김진규 | | | | 전필 |
| 208 | 순창 | 북홍 | 봉덕 | 산104-1 | 임야 | 360.8 | 전남 여수시 서교동 600 | 조현익 | | | | 일부 |
| 209 | 순창 | 북홍 | 봉덕 | 산119 | 구거 | 308.2 | | 국(건설교통부) | | | | 일부 |
| 210 | 순창 | 북홍 | 봉덕 | 산120 | 구거 | 262.9 | | 국(건설교통부) | | | | 일부 |
| 211 | 순창 | 북홍 | 봉덕 | 산13 | 임야 | 5,193.4 | 서울특별시 송파구 삼전로3길 7-15,302호(잠실동,효성빌 라) | 오범식 | | | | 일부 |
| 212 | 순창 | 북홍 | 봉덕 | 산13-1 | 임야 | 1,396.9 | 광주시 광산구 양과동 928-6 | 임형진 | | | | 일부 |
| 213 | 순창 | 북홍 | 봉덕 | 산15 | 임야 | 198.0 | 서울시 도봉구 방학동 531 신동아아파트105동1101호 | 이재덕 | | | | 전필 |
| 214 | 순창 | 북홍 | 봉덕 | 산16 | 임야 | 694.0 | 서울시 도봉구 방학동 531 신동아아파트105동110 1호 | 이재덕 | | | | 전필 |
| 215 | 순창 | 북홍 | 봉덕 | 산17 | 임야 | 611.2 | 광주시 북구 우산동 206-6 | 손송환 | | | | 일부 |
| 216 | 순창 | 북홍 | 봉덕 | 산23 | 임야 | 1488.0 | 서울시 마포구 창전동 42-8 시범아파트2-301 | 김형무 | | | | 전필 |
| 217 | 순창 | 북홍 | 봉덕 | 산25-4 | 임야 | 4,819.4 | 정읍군 신태인읍 신태인리 150 | 이재식 | | | | 일부 |
| 218 | 순창 | 북홍 | 봉덕 | 산8-21 | 임야 | 1,181.5 | 서울시 영등포구 여의도동 28 광장아파트 7 | 오현아 | | | | 일부 |

| 연번 | 토지소재지 | | | 지번 | 지목 | 편입 면적(㎡) | 소유자 | | 관계인 | | | 비고 |
|-----|-------|----|----|---------|----|-------------|---|---|----------------|-------------------|----|--|
| | 군 | 면 | 리 | | | | 주소 | 성명 | 성명 또는 명칭 | 권리의 종류및 내용 | 주소 | |
| 219 | 순창 | 북홍 | 봉덕 | 산8-22 | 임야 | 3,414.8 | | 국(환경부) | | | | 일부 |
| 220 | 순창 | 북홍 | 봉덕 | 산8-23 | 임야 | 5,427.6 | | 국(환경부) | | | | 일부 |
| 221 | 순창 | 북홍 | 봉덕 | 산8-31 | 임야 | 2,491 | 서울시 강서구 방화동 616-11 서울특별시 중랑구 용마산로 332-22(면목동) 서울 송파구 문정동 150 훼밀리 아파트 208-1402 서울 서초구 방배동 458-3 경기 수원시장안구 영화동 43-23 경기도 수원시 권선구 세지로 42번길 31-23(세류동) 경기도 의왕시 내손동 684-4 | 최길식 이종석 오주용 최홍식 최관순 최계식 최덕식 | 순창군 | 압류(이 중석 지분) | | 1652 1652 3304 3417 1652 1652 1652 |
| 222 | 순창 | 북홍 | 봉덕 | 산8-25 | 임야 | 128.7 | 서울시 양천구 목동901 목동신시가지아파트131동203호 | 김봉렬 | | | | 일부 |
| 223 | 순창 | 북홍 | 봉덕 | 산8-27 | 임야 | 655.7 | 전남 담양군 월산면 용흥리 159 | 김용식 | | | | 일부 |
| 224 | 순창 | 북홍 | 봉덕 | 산95-1 | 임야 | 2,390.8 | 광주 북구 매곡동 290 서광인텔파크108-1402 | 윤승도 | | | | 일부 |
| 225 | 순창 | 북홍 | 봉덕 | 산97 | 임야 | 8231.0 | 서울시 마포구 창전동 42-8 시범아파트2-301 | 김형무 | | | | 전필 |
| 226 | 순창 | 북홍 | 봉덕 | 산99-10 | 임야 | 602.0 | 서울 강남구 삼성동 6 현대아파트 101-202 | 고재봉 | | | | 전필 |
| 227 | 순창 | 북홍 | 봉덕 | 산99-111 | 유지 | 738 | 서울특별시 노원구 하계동 354 하여울청구아파트103-504 | 노유환 | | | | 전필 |
| 228 | 순창 | 북홍 | 봉덕 | 산99-15 | 유지 | 3074.0 | 반월리 438 | 정순영 | | | | 전필 |
| 229 | 순창 | 북홍 | 봉덕 | 산99-3 | 임야 | 298.0 | 서울 용산구 용산동 19-16 | 고재봉 | | | | 전필 |
| 230 | 순창 | 북홍 | 봉덕 | 산99-35 | 임야 | 94.4 | 서울특별시 서초구 효령로68길 13, 21동 808호 (서초동 현대아파트) | 김성하 | | | | 일부 |
| 231 | 순창 | 북홍 | 봉덕 | 산99-36 | 임야 | 1,425.7 | 서울 양천구 목동 901 목동신시가지아파트131동 203호 | 김봉렬 | | | | 일부 |
| 232 | 순창 | 북홍 | 봉덕 | 산99-4 | 임야 | 300.0 | 서울 강남구 삼성동 6 현대아파트 101-202 | 고재봉 | | | | 전필 |
| 233 | 순창 | 북홍 | 봉덕 | 산99-45 | 임야 | 1,326.4 | 경기도 성남시 분당구 경자로 56,102동 1101호(경자동,삼록마을) | 고승희 | | | | 일부 |
| 234 | 순창 | 북홍 | 봉덕 | 산99-46 | 임야 | 2,930.9 | 서울시 강남구 신사동 650-14 | 고재봉 | | | | 일부 |
| 235 | 순창 | 북홍 | 봉덕 | 산99-47 | 임야 | 4,203.1 | 서울 강남구 삼성동 6 현대아파트 101-202 | 고재봉 | | | | 일부 |
| 236 | 순창 | 북홍 | 봉덕 | 산99-48 | 임야 | 3,829.2 | 서울 강남구 삼성동 6 현대아파트 101-202 | 고재봉 | | | | 일부 |
| 237 | 순창 | 북홍 | 봉덕 | 산99-49 | 임야 | 1,996.2 | 서울 강남구 삼성동 6 현대아파트 101-202 | 고재봉 | | | | 일부 |
| 238 | 순창 | 북홍 | 봉덕 | 산99-5 | 임야 | 893.0 | 서울 용산구 용산동5가19-16 | 고재봉 | | | | 전필 |
| 239 | 순창 | 북홍 | 봉덕 | 산99-50 | 임야 | 1,610.6 | 서울시 강남구 압구정동 489 한양아파트 32-302 | 고혜선 | | | | 일부 |
| 240 | 순창 | 북홍 | 봉덕 | 산99-51 | 임야 | 2,215.3 | 서울 강남구 삼성동 6 현대아파트 101-202 | 고임석 | | | | 일부 |
| 241 | 순창 | 북홍 | 봉덕 | 산99-52 | 임야 | 444.6 | 서울 강남구 삼성동 6 현대아파트 101-202 | 고재봉 | | | | 일부 |
| 242 | 순창 | 북홍 | 봉덕 | 산99-56 | 임야 | 539.9 | 서울 강남구 삼성동 6 현대아파트 101-202 | 고임석 | | | | 일부 |
| 243 | 순창 | 북홍 | 봉덕 | 산99-57 | 임야 | 4,699.0 | | 순창군 | | | | 일부 |
| 244 | 순창 | 북홍 | 봉덕 | 산99-59 | 도로 | 7,952.3 | | 순창군 | | | | 일부 |
| 245 | 순창 | 북홍 | 봉덕 | 산99-6 | 임야 | 397.0 | 서울 용산구 용산동5가19-16 | 고재봉 | | | | 전필 |

| 연번 | 토 지 소 제 지 | | | 지번 | 지목 | 편 입 면적(㎡) | 소 유 자 | | 관계인 | | | 비고 |
|-----|-----------|----|----|--------|----------|--------------|-------------------------------|--------------|----------------|------------------|----|----|
| | 군 | 면 | 리 | | | | 주 소 | 성 명 | 성명 또는 명칭 | 권리의 종류및내 용 | 주소 | |
| 246 | 순창 | 북홍 | 봉덕 | 산99-61 | 도로 | 295.0 | | 순창군 | | | | 전필 |
| 247 | 순창 | 북홍 | 봉덕 | 산99-65 | 임야 | 116 | 서울 강남구 삼성동 6 현대아파트 101-202 | 고재봉 | | | | 전필 |
| 248 | 순창 | 북홍 | 봉덕 | 산99-67 | 임야 | 173.3 | 서울 강남구 삼성동 6 현대아파트 101-202 | 고재봉 | | | | 일부 |
| 249 | 순창 | 북홍 | 봉덕 | 산99-69 | 임야 | 175.0 | 서울 강남구 삼성동 6 현대아파트 101-202 | 고재봉 | | | | 전필 |
| 250 | 순창 | 북홍 | 봉덕 | 산99-71 | 도로 | 880.1 | | 순창군 | | | | 일부 |
| 251 | 순창 | 북홍 | 봉덕 | 산99-73 | 도로 | 80.0 | | 순창군 | | | | 전필 |
| 252 | 순창 | 북홍 | 봉덕 | 산99-74 | 도로 | 266.0 | | 순창군 | | | | 전필 |
| 253 | 순창 | 북홍 | 봉덕 | 산99-75 | 도로 | 50.0 | | 순창군 | | | | 전필 |
| 254 | 순창 | 북홍 | 봉덕 | 산99-76 | 도로 | 214.0 | | 순창군 | | | | 전필 |
| 255 | 순창 | 북홍 | 봉덕 | 산99-77 | 도로 | 13.0 | | 순창군 | | | | 전필 |
| 256 | 순창 | 북홍 | 봉덕 | 산99-79 | 임야 | 1.5 | 서울시 강남구 신사동 650-14 | 고윤경 | | | | 일부 |
| 257 | 순창 | 북홍 | 봉덕 | 산99-81 | 임야 | 148.0 | 서울 강남구 삼성동 6 현대아파트 101-202 | 고임석 | | | | 전필 |
| 258 | 순창 | 북홍 | 봉덕 | 산99-82 | 임야 | 487.0 | 서울 강남구 삼성동 6 현대아파트 101-202 | 고임석 | | | | 전필 |
| 259 | 순창 | 북홍 | 봉덕 | 산99-85 | 임야 | 3686.0 | 서울 강남구 삼성동 6 현대아파트 101-202 | 고재봉 | | | | 전필 |
| 260 | 순창 | 북홍 | 봉덕 | 산99-86 | 임야 | 115.9 | | 순창군 | | | | 일부 |
| 261 | 순창 | 북홍 | 봉덕 | 산99-9 | 임야 | 93.0 | 서울 강남구 삼성동 6 현대아파트 101-202 | 고재봉 | | | | 전필 |
| 262 | 순창 | 쌍치 | 금평 | 1005-1 | 답 | 155.3 | | 국(건설 교통부) | | | | 일부 |
| 263 | 순창 | 쌍치 | 금평 | 1006-1 | 답 | 78.1 | | 국(건설 교통부) | | | | 일부 |
| 264 | 순창 | 쌍치 | 금평 | 1011-1 | 도로 | 30.9 | | 전라북도 | | | | 일부 |
| 265 | 순창 | 쌍치 | 금평 | 1011-3 | 답 | 157.2 | | 국(건설 교통부) | | | | 일부 |
| 266 | 순창 | 쌍치 | 금평 | 1-3 | 하천 | 56.6 | | 국(건설 부) | | | | 일부 |
| 267 | 순창 | 쌍치 | 금평 | 1-4 | 하천 | 5.1 | | 국(건설 부) | | | | 일부 |
| 268 | 순창 | 쌍치 | 금평 | 1-6 | 제방 | 0.4 | | 국(건설 부) | | | | 일부 |
| 269 | 순창 | 쌍치 | 금평 | 4-5 | 제방 | 36.0 | | 전라북도 | | | | 일부 |
| 270 | 순창 | 쌍치 | 금평 | 5 | 하천 | 55.2 | 팔덕면 장안리 | 김인걸 | | | | 일부 |
| 271 | 순창 | 쌍치 | 금평 | 579-2 | 도로 | 302.1 | | 국(건설 부) | | | | 일부 |
| 272 | 순창 | 쌍치 | 금평 | 579-4 | 답 | 192.6 | | 국(건설 부) | | | | 일부 |
| 273 | 순창 | 쌍치 | 금평 | 579-5 | 답 | 40.1 | | 국(건설 교통부) | | | | 일부 |
| 274 | 순창 | 쌍치 | 금평 | 580 | 창고 용지 | 175.5 | 전라북도 순창군 쌍치면 청정로 19-18 | 홍종오 | | | | 일부 |
| 275 | 순창 | 쌍치 | 금평 | 580-1 | 답 | 91.0 | | 국(건설 부) | | | | 전필 |
| 276 | 순창 | 쌍치 | 금평 | 580-2 | 답 | 35.0 | | 국(건설 교통부) | | | | 전필 |
| 277 | 순창 | 쌍치 | 금평 | 595-2 | 도로 | 64.5 | 도고리 388 | 홍상기 | | | | 일부 |

| 연번 | 토 지 소 제 지 | | | 지번 | 지목 | 편 입 면적(m ²) | 소 유 자 | | 관계인 | | | 비고 |
|-----|-----------|----|----|------------|----|----------------------------|---|--------------------|----------------|--------------|---------|----|
| | 군 | 면 | 리 | | | | 주 소 | 성 명 | 성명 또는 명칭 | 권리의 종류및내용 | 주소 | |
| 278 | 순창 | 쌍치 | 금평 | 596-1 | 도로 | 25.8 | 순창면 순화리 271 | 김영무 | | | | 일부 |
| 279 | 순창 | 쌍치 | 금평 | 604-1 | 도로 | 196.4 | | 전라북도 | | | | 일부 |
| 280 | 순창 | 쌍치 | 금평 | 607-2 | 도로 | 1.8 | 전남 담양군 대전면 향성리 | 조희우 | | | | 일부 |
| 281 | 순창 | 쌍치 | 금평 | 694-2 | 도로 | 40.0 | | 전라북도 | | | | 전필 |
| 282 | 순창 | 쌍치 | 금평 | 811-1 | 하천 | 75.1 | | 국(건설부) | | | | 일부 |
| 283 | 순창 | 쌍치 | 금평 | 812-1 0 | 제방 | 0.3 | | 국(건설교 통부) | | | | 일부 |
| 284 | 순창 | 쌍치 | 금평 | 812-1 1 | 제방 | 6.1 | | 국(건설교 통부) | | | | 일부 |
| 285 | 순창 | 쌍치 | 금평 | 812-6 | 하천 | 34.3 | | 국(건설교 통부) | | | | 일부 |
| 286 | 순창 | 쌍치 | 금평 | 812-8 | 제방 | 28.3 | | 국(건설교 통부) | | | | 일부 |
| 287 | 순창 | 쌍치 | 금평 | 818 | 도로 | 33.0 | | 국(건설교 통부) | | | | 일부 |
| 288 | 순창 | 쌍치 | 금평 | 818-8 | 도로 | 12.4 | | 국(건설교 통부) | | | | 일부 |
| 289 | 순창 | 쌍치 | 금평 | 827 | 답 | 0.1 | 전라북도 순창군 쌍치면 쌍계리 309-5 | 공석봉 | | | | 일부 |
| 290 | 순창 | 쌍치 | 금평 | 828 | 답 | 0.4 | 쌍계리 309-5 | 공석봉 | | | | 일부 |
| 291 | 순창 | 쌍치 | 금평 | 829 | 답 | 1.2 | 쌍계리 309-5 | 공석봉 | | | | 일부 |
| 292 | 순창 | 쌍치 | 금평 | 835 | 답 | 12.7 | 전라북도 순창군 쌍치면 쌍계리 112-1 | 설남이 | | | | 일부 |
| 293 | 순창 | 쌍치 | 금평 | 917-1 | 답 | 64.3 | | 국(건설교 통부) | | | | 일부 |
| 294 | 순창 | 쌍치 | 금평 | 919-1 | 답 | 100.8 | | 국(건설교 통부) | | | | 일부 |
| 295 | 순창 | 쌍치 | 금평 | 산47 | 임야 | 68.8 | 정주시 연지동 183-11 | 남평문씨회 영공 파종증 | | | | 일부 |
| 296 | 순창 | 쌍치 | 금평 | 산48 | 임야 | 636.0 | 옥산리 731 | 오기태 | | | | 일부 |
| 297 | 순창 | 쌍치 | 금평 | 산48- 2 | 임야 | 366.4 | 옥산리 731 | 오기태 | | | | 일부 |
| 298 | 순창 | 쌍치 | 금평 | 산49 | 임야 | 275.2 | 옥산리 848 | 김창근 | | | | 일부 |
| 299 | 순창 | 쌍치 | 도고 | 198-5 | 전 | 86 | 전라북도 순창군 쌍치면 순정로 666 | 박병수 | | | | 전필 |
| 300 | 순창 | 쌍치 | 도고 | 198-6 | 제방 | 3 | " | 박병수 | | | | 전필 |
| 301 | 순창 | 쌍치 | 도고 | 199-3 | 답 | 167 | " | 박병수 | | | | 전필 |
| 302 | 순창 | 쌍치 | 도고 | 199-4 | 답 | 166 | " | 박병수 | 순창농협 | 근저당, 지상권 | 순창 군 | 전필 |
| 303 | 순창 | 쌍치 | 도고 | 200-2 | 전 | 421 | 서울특별시 강북구 도봉로78길 74,202호(번동,장흥연립) | 홍관기 | | | | 전필 |
| 304 | 순창 | 쌍치 | 도고 | 200-1 | 제방 | 14 | | 전라북도 | | | | 전필 |
| 305 | 순창 | 쌍치 | 도고 | 201-1 | 도로 | 54 | | 국(건설부) | | | | 전필 |
| 306 | 순창 | 쌍치 | 도고 | 202-3 | 도로 | 34.80 | | " | | | | 일부 |
| 307 | 순창 | 쌍치 | 도고 | 202-4 | 답 | 79.70 | | 기획재정부 | | | | 일부 |
| 308 | 순창 | 쌍치 | 도고 | 202-5 | 도로 | 5.67 | | 국(건설교 통부) | | | | 일부 |
| 309 | 순창 | 쌍치 | 도고 | 202-7 | 도로 | 52.60 | | " | | | | 일부 |
| 310 | 순창 | 쌍치 | 도고 | 254-1 | 전 | 75 | 순창군 쌍치면 도고길 89-9 | 홍석후 | | | | 전필 |
| 311 | 순창 | 쌍치 | 도고 | 255-2 | 전 | 27 | 충남 아산시 좌부동 84 초원설화타운206-608 | 엄재량 | | | | 전필 |

| 연번 | 토 지 소 제 지 | | | 지번 | 지목 | 편 입 면적(m ²) | 소 유 자 | | 관계인 | | | 비고 |
|-----|-----------|----|----|--------|----|----------------------------|---|-------------------|----------------|------------------|------------|----|
| | 군 | 면 | 리 | | | | 주 소 | 성 명 | 성명 또는 명칭 | 권리의 종류및 내용 | 주소 | |
| 312 | 순창 | 쌍치 | 도고 | 255-3 | 전 | 24 | 경기도 화성시 봉담읍 와우리 20 신명아파트 105-1104 | 전미애 | | | | 전필 |
| 313 | 순창 | 쌍치 | 도고 | 256-1 | 전 | 248 | 순창군 쌍치면 도고리 471 | 홍전기 | | | | 전필 |
| 314 | 순창 | 쌍치 | 도고 | 257-2 | 전 | 323 | 순창군 쌍치면 도고리 325 | 홍재기 | | | | 전필 |
| 315 | 순창 | 쌍치 | 도고 | 257-3 | 전 | 69 | 순창군 쌍치면 도고리 341 | 정완수 | | | | 전필 |
| 316 | 순창 | 쌍치 | 도고 | 260-1 | 도로 | 3.40 | | 순창군 | | | | 일부 |
| 317 | 순창 | 쌍치 | 도고 | 260-4 | 전 | 301 | 순창군 쌍치면 도고리 471 | 홍전기 | | | | 전필 |
| 318 | 순창 | 쌍치 | 도고 | 262-2 | 전 | 140 | 광주시 옥룡동 332-26 | 이옥하 | | | | 전필 |
| 319 | 순창 | 쌍치 | 도고 | 262-1 | 도로 | 5.20 | | 순창군 | | | | 일부 |
| 320 | 순창 | 쌍치 | 도고 | 266-1 | 답 | 266 | 순창군 쌍치면 도고길 60 | 김정자 | | | | 전필 |
| 321 | 순창 | 쌍치 | 도고 | 440-1 | 제방 | 105 | | 전라북도 | | | | 일부 |
| 322 | 순창 | 쌍치 | 도고 | 555-1 | 전 | 335 | 광주광역시 동구 운림길29-10,1204호(운림동,무등파 크메션아파트) | 김순애 | | | | 전필 |
| 323 | 순창 | 쌍치 | 도고 | 569-1 | 전 | 204 | 전라북도 순창군 쌍치면 도고길 74 | 한순용 | | | | 전필 |
| 324 | 순창 | 쌍치 | 도고 | 691-2 | 답 | 367 | 순창군 쌍치면 도고리 104 | 김용득 | | | | 전필 |
| 325 | 순창 | 쌍치 | 도고 | 721 | 구거 | 488 | | 국(농림수 산부) | | | | 일부 |
| 326 | 순창 | 쌍치 | 도고 | 726-7 | 답 | 216.2 | 김제군 광활면 옥포리 672 | 여진남 | | | | 전필 |
| 327 | 순창 | 쌍치 | 도고 | 726-8 | 답 | 40.8 | " | 여진남 | | | | 전필 |
| 328 | 순창 | 쌍치 | 도고 | 730-6 | 답 | 121.1 | 전라북도 순창군 쌍치면 도고리 106-1 | 차봉순 | | | | 전필 |
| 329 | 순창 | 쌍치 | 도고 | 497-3 | 답 | 186 | 전라북도 순창군 쌍치면 도고길 92-3 | 조길수 | 순창농협 | 근저당, 지상권 | | 전필 |
| 330 | 순창 | 쌍치 | 도고 | 497-1 | 도로 | 14.20 | | 순창군 | | | | 일부 |
| 331 | 순창 | 쌍치 | 도고 | 498-16 | 답 | 587 | 전라북도 순창군 쌍치면 도고길 97-46 | 임현철 이은경 | 순창농협 | 근저당, 지상권 | 각지분 1/2 | 전필 |
| 332 | 순창 | 쌍치 | 도고 | 498-17 | 답 | 3 | 전라북도 순창군 쌍치면 도고길 97-46 | 이은경 | | | | 전필 |
| 333 | 순창 | 쌍치 | 도고 | 501-3 | 답 | 234 | 전라북도 정읍시 수성동 918-1 주공아파트 207-501 | 이강수 | | | | 전필 |
| 334 | 순창 | 쌍치 | 도고 | 506-3 | 임 | 17 | 전라북도 순창군 쌍치면 산수동길 79 | 김성미 | 순창농협 | 근저당 | | 전필 |
| 335 | 순창 | 쌍치 | 도고 | 513-4 | 답 | 120 | 전남 나주시 그린로 20(빛가람동) 서울시 구로구 | 한국농어촌 공사 | | | | 전필 |
| 336 | 순창 | 쌍치 | 도고 | 513-5 | 답 | 140 | 고척동334백산블루밍아파트20 6-602 | 한영순 | | | | 전필 |
| 337 | 순창 | 쌍치 | 도고 | 516-1 | 전 | 300 | 전라북도 순창군 쌍치면 도고길 74 | 이길순 | | | | 전필 |
| 338 | 순창 | 쌍치 | 도고 | 518-1 | 전 | 169 | 순창군 쌍치면 도고리 325 | 홍재기 | | | | 전필 |
| 339 | 순창 | 쌍치 | 도고 | 519-1 | 전 | 312 | 전라북도 순창군 쌍치면 시산길 35-4 | 박왕주 | 쌍치새마을 금고 | 근저당, 지상권 | | 전필 |
| 340 | 순창 | 쌍치 | 도고 | 522-7 | 답 | 69 | 전라북도 순창군 쌍치면 도고길 96 | 오복례 | 한국농어 촌공사 | 근저당 | | 전필 |
| 341 | 순창 | 쌍치 | 도고 | 522-6 | 전 | 128 | 서울시 서대문구 대현동56-40 서울시 성동구 도선동 411 정읍군 태인면 공사리 132 | 방금석 방계송 방형원 | | | 각지분 1/3 | 전필 |
| 342 | 순창 | 쌍치 | 도고 | 522-5 | 전 | 285 | 전라북도 순창군 쌍치면 금평리402-3 | 윤계석 | | | | 전필 |

| 연번 | 토 지 소 제 지 | | | 지번 | 지목 | 편 입 면적(㎡) | 소 유 자 | | 관계인 | | | 비고 |
|-----|-----------|----|----|-------|----|--------------|---------------------------------------|-----------|-------------------|------------------|----|----|
| | 군 | 면 | 리 | | | | 주 소 | 성 명 | 성명 또는 명칭 | 권리의 종류및 내용 | 주소 | |
| 343 | 순창 | 쌍치 | 도고 | 531-1 | 전 | 57 | 순창군 쌍치면 도고리 383-1 | 한순용 | | | | 전필 |
| 344 | 순창 | 쌍치 | 도고 | 532-1 | 전 | 19 | 전라북도 순창군 쌍치면 도고리371 | 이길순 | | | | 전필 |
| 345 | 순창 | 쌍치 | 도고 | 533-1 | 전 | 82 | 순창군 쌍치면 도고리 381 | 한순용 | | | | 전필 |
| 346 | 순창 | 쌍치 | 도고 | 546-2 | 전 | 332 | 전라북도 순창군 쌍치면 도고길 97-46 | 양영자 | 순창농협 | 근저당, 지상권 | | 전필 |
| 347 | 순창 | 쌍치 | 도고 | 556-1 | 전 | 66 | 순창군 쌍치면 도고리 325 | 홍형기 | | | | 전필 |
| 348 | 순창 | 쌍치 | 도고 | 559-1 | 전 | 128 | 광주광역시 북구 천지인로173번길10, 302동1001호 | 김미경 | | | | 전필 |
| 349 | 순창 | 쌍치 | 도고 | 564-1 | 전 | 222 | 전라북도 정읍시 덕천로 황토현로794 | 홍석호 | 정읍산림 조합 | 근저당, 지상권 | | 전필 |
| 350 | 순창 | 쌍치 | 도고 | 565-1 | 전 | 112 | 순창군 쌍치면 도고리 345 | 강윤수 | | | | 전필 |
| 351 | 순창 | 쌍치 | 도고 | 567-1 | 전 | 295 | 전라북도 순창군 쌍치면 도고길97-46 | 양영자 | 순창농협 | 근저당, 지상권 | | 전필 |
| 352 | 순창 | 쌍치 | 도고 | 582-1 | 전 | 126 | 서울특별시 성북구 돌곶이로22길,54-6(석관동) | 김상영 | | | | 전필 |
| 353 | 순창 | 쌍치 | 도고 | 583-1 | 전 | 23 | 전라북도 순창군 쌍치면 도고리346 | 전판례 | | | | 전필 |
| 354 | 순창 | 쌍치 | 도고 | 584-1 | 전 | 65 | 전라북도 순창군 쌍치면 도고리346 | 전판례 | | | | 전필 |
| 355 | 순창 | 쌍치 | 도고 | 585-1 | 임야 | 12 | 도고리 | | | | | 전필 |
| 356 | 순창 | 쌍치 | 도고 | 608 | 구거 | 24.40 | 국(농림부) | 국(농림부) | | | | 일부 |
| 357 | 순창 | 쌍치 | 도고 | 609 | 구거 | 423.70 | 국(농림부) | 국(농림부) | | | | 일부 |
| 358 | 순창 | 쌍치 | 도고 | 612-3 | 구거 | 618 | 국(건설부) | 국(건설부) | | | | 일부 |
| 359 | 순창 | 쌍치 | 도고 | 613 | 도로 | 13.80 | 국(건설부) | 국(건설부) | | | | 일부 |
| 360 | 순창 | 쌍치 | 도고 | 619-1 | 답 | 124 | 광주광역시 북구 문흥동 787 우신아파트203동304호 | 조영길 | | | | 전필 |
| 361 | 순창 | 쌍치 | 도고 | 660 | 구거 | 201.50 | 국(농림부) | 국(농림부) | | | | 일부 |
| 362 | 순창 | 쌍치 | 도고 | 661 | 도로 | 267.70 | 국(농림부) | 국(농림부) | | | | 일부 |
| 363 | 순창 | 쌍치 | 도고 | 662 | 구거 | 6.80 | 국(농림부) | 국(농림부) | | | | 일부 |
| 364 | 순창 | 쌍치 | 도고 | 665-4 | 답 | 262 | 서울 도봉구 창동 456-9 | 홍진기 | | | | 전필 |
| 365 | 순창 | 쌍치 | 도고 | 666-3 | 답 | 52 | " | 홍진기 | | | | 전필 |
| 366 | 순창 | 쌍치 | 도고 | 667-1 | 답 | 20 | 전라북도 순창군 쌍치면 옥산리 539-1 | 서길동 | | | | 전필 |
| 367 | 순창 | 쌍치 | 도고 | 668-1 | 답 | 33 | 전라북도 순창군 쌍치면 무동실길 40 | 서길동 | | | | 전필 |
| 368 | 순창 | 쌍치 | 도고 | 669-1 | 답 | 29 | 순창군 쌍치면 도고리 388 | 홍관기 | | | | 전필 |
| 369 | 순창 | 쌍치 | 도고 | 670-1 | 답 | 153 | 나주시 그린로 20 | 농어촌공 사 | | | | 전필 |
| 370 | 순창 | 쌍치 | 도고 | 671-1 | 답 | 88 | " | " | | | | 전필 |
| 371 | 순창 | 쌍치 | 도고 | 672-1 | 답 | 43 | 경기도 포천시 소흘읍 이곡리 105-1 | 홍진영 | 국민건강 보험공단 | 압류 | | 전필 |
| 372 | 순창 | 쌍치 | 도고 | 673-1 | 답 | 90 | 경기도 포천시 소흘읍 이곡리 105- | 홍진영 | 국민건강 보험공공 단 | 압류 | | 전필 |

| 연번 | 토 지 소 제 지 | | | 지번 | 지목 | 편 입 면적(m ²) | 소 유 자 | | 관계인 | | | 비고 |
|-----|-----------|----|----|--------|----|----------------------------|--|-------------------|----------------|------------------|----|------------|
| | 군 | 면 | 리 | | | | 주 소 | 성 명 | 성명 또는 명칭 | 권리의 종류및내 용 | 주소 | |
| 373 | 순창 | 쌍치 | 도고 | 674-1 | 답 | 90 | 서울특별시 강동구 천중로50길48-12,101동904호(길동,라 인아파트) 서울특별시 동대문구 한천로 58길107,103동1203호 경기도 군포시 금산로91,112동2403호 | 김상화 김상택 김상수 | | | | 전필 각1/3 |
| 374 | 순창 | 쌍치 | 도고 | 675-1 | 답 | 81 | " | " | | | | " |
| 375 | 순창 | 쌍치 | 도고 | 676-1 | 답 | 52 | 순창군 쌍치면 도고리332 | 홍창기 | | | | 전필 |
| 376 | 순창 | 쌍치 | 도고 | 677-1 | 답 | 58 | 나주시 그린로 20(빛가람동) | 농어촌공사 | | | | 전필 |
| 377 | 순창 | 쌍치 | 도고 | 678-1 | 답 | 242 | " | " | | | | 전필 |
| 378 | 순창 | 쌍치 | 도고 | 684 | 구거 | 31.79 | 국(농림수산부) | 국(농림수 산부) | | | | 일부 |
| 379 | 순창 | 쌍치 | 도고 | 686 | 도로 | 49.57 | " | " | | | | 일부 |
| 380 | 순창 | 쌍치 | 도고 | 688-2 | 답 | 108 | 경기도 안양시 동안구 관양동 1421-7-2층 | 권홍주 | | | | 전필 |
| 381 | 순창 | 쌍치 | 도고 | 689-2 | 답 | 50 | " | " | | | | 전필 |
| 382 | 순창 | 쌍치 | 도고 | 690-2 | 답 | 17 | " | " | | | | 전필 |
| 383 | 순창 | 쌍치 | 도고 | 691-3 | 답 | | 전라북도 군산시 문화로 4208-8,101동106호(미장동,파인빌아파 트) | 김병주 | | | | 전필 |
| 384 | 순창 | 쌍치 | 도고 | 721 | 구거 | 164.94 | 국(농림수산부) | 국(농림수 산부) | | | | 일부 |
| 385 | 순창 | 쌍치 | 도고 | 726-5 | 답 | 347.50 | 김제시 광활면 옥포리 672 | 여진남 | | | | 전필 |
| 386 | 순창 | 쌍치 | 도고 | 727-4 | 답 | 258.70 | 순창군 쌍치면 도고리 103-2 | 이순례 | | | | 전필 |
| 387 | 순창 | 쌍치 | 도고 | 727-5 | 답 | 40.40 | 전라북도 정읍시 상사2길 24, 207동303호(상동,골든벨리스) | 김문경 | | | | 전필 |
| 388 | 순창 | 쌍치 | 도고 | 728-8 | 답 | 98.30 | 전라북도 정읍시 초산3길 16-3(시기동) | 김선용 | | | | 전필 |
| 389 | 순창 | 쌍치 | 도고 | 729-8 | 답 | 222.10 | 순창군 쌍치면 도고리 15 | 김종철 | | | | 전필 |
| 390 | 순창 | 쌍치 | 도고 | 730-10 | 답 | 322.20 | 전라북도 순창군 쌍치면 시산길34-4 | 배용덕 | | | | 전필 |
| 391 | 순창 | 쌍치 | 도고 | 730-9 | 답 | 42.10 | 순창군 쌍치면 도고리 215 | 조동수 | | | | 전필 |
| 392 | 순창 | 쌍치 | 도고 | 730-8 | 답 | 97.50 | 순창군 쌍치면 도고리 15 | 김용식 | | | | 전필 |
| 393 | 순창 | 쌍치 | 도고 | 730-7 | 답 | 94.60 | 전라북도 순창군 쌍치면 산수동길75-14 | 차봉순 | | | | 전필 |
| 394 | 순창 | 쌍치 | 도고 | 746 | 구거 | 1.58 | 국(농림부) | 국(농림부) | | | | 일부 |
| 395 | 순창 | 쌍치 | 도고 | 747 | 도로 | 13.16 | " | " | | | | " |
| 396 | 순창 | 쌍치 | 도고 | 750 | 구거 | 11.70 | " | " | | | | " |
| 397 | 순창 | 쌍치 | 도고 | 751 | 도로 | 36.10 | " | " | | | | " |
| 398 | 순창 | 쌍치 | 도고 | 752 | 구거 | 54.20 | " | " | | | | " |
| 399 | 순창 | 쌍치 | 도고 | 754 | 도로 | 73.10 | " | " | | | | " |
| 400 | 순창 | 쌍치 | 도고 | 755 | 구거 | 31.43 | " | " | | | | " |
| 401 | 순창 | 쌍치 | 도고 | 756 | 구거 | 65.55 | " | " | | | | " |
| 402 | 순창 | 쌍치 | 도고 | 789 | 도로 | 1,247.10 | 건설교통부 | 건설교통부 | | | | " |
| 403 | 순창 | 쌍치 | 도고 | 산89-5 | 임야 | 614 | 순창군 | 순창군 | | | | 일부 |

| 연번 | 토 지 소 계 지 | | | 지번 | 지목 | 편 입 면적(m ²) | 소 유 자 | | 관계인 | | | 비고 |
|-----|-----------|----|----|--------|----|----------------------------|--|------------|----------------|------------------|----|------------|
| | 군 | 면 | 리 | | | | 주 소 | 성 명 | 성명 또는 명칭 | 권리의 종류및내 용 | 주소 | |
| 404 | 순창 | 쌍치 | 둔전 | 50-1 | 답 | 423 | 전라북도 | 전라북도 | | | | 전필 |
| 405 | 순창 | 쌍치 | 둔전 | 52-3 | 답 | 260 | " | " | | | | " |
| 406 | 순창 | 쌍치 | 둔전 | 52-5 | 답 | 240 | " | " | | | | " |
| 407 | 순창 | 쌍치 | 둔전 | 66-1 | 답 | 84 | 순창군 쌍치면 둔전리 387 | 양일섭 | | | | 전필 |
| 408 | 순창 | 쌍치 | 둔전 | 67-11 | 전 | 78 | 서울시 은평구 불광동 291-214 순창군 쌍치면 둔전리 273-1 | 성덕호 성병호 | | | | 전필 각1/2 |
| 409 | 순창 | 쌍치 | 둔전 | 67-9 | 답 | 79 | 순창군 쌍치면 둔전리 302 | 양태완 | | | | 전필 |
| 410 | 순창 | 쌍치 | 둔전 | 67-10 | 답 | 72 | " | " | | | | " |
| 411 | 순창 | 쌍치 | 둔전 | 187-1 | 도로 | 42 | 순창군 | 순창군 | | | | 일부 |
| 412 | 순창 | 쌍치 | 둔전 | 311-6 | 답 | 103 | 나주시 그린로20(빛가람동) | 농어촌공 사 | | | | 전필 |
| 413 | 순창 | 쌍치 | 둔전 | 315-9 | 답 | 427 | " | " | | | | 전필 |
| 414 | 순창 | 쌍치 | 둔전 | 426 | 구거 | 1,089 | 국(건설부) | 국(건설 부) | | | | 일부 |
| 415 | 순창 | 쌍치 | 둔전 | 427 | 도로 | 31 | " | " | | | | " |
| 416 | 순창 | 쌍치 | 둔전 | 431 | 도로 | 12 | " | " | | | | " |
| 417 | 순창 | 쌍치 | 둔전 | 444 | 도로 | 307 | " | " | | | | " |
| 418 | 순창 | 쌍치 | 둔전 | 457-3 | 답 | 303.9 | 전북 순창군 쌍치면 둔전리 391-1 | 전점순 | 순창농협 | 근저당 | | 전필 |
| 419 | 순창 | 쌍치 | 둔전 | 26-30 | 도로 | 36 | 순창군 | 순창군 | | | | 일부 |
| 420 | 순창 | 쌍치 | 둔전 | 26-36 | 도로 | 74 | " | " | | | | " |
| 421 | 순창 | 쌍치 | 둔전 | 26-37 | 도로 | 36 | " | " | | | | " |
| 422 | 순창 | 쌍치 | 둔전 | 26-38 | 도로 | 18 | " | " | | | | " |
| 423 | 순창 | 쌍치 | 둔전 | 33-99 | 도로 | 99 | " | " | | | | " |
| 424 | 순창 | 쌍치 | 둔전 | 33-102 | 도로 | 67 | " | " | | | | " |
| 425 | 순창 | 쌍치 | 둔전 | 33-103 | 도로 | 15.70 | " | " | | | | " |
| 426 | 순창 | 쌍치 | 둔전 | 33-104 | 도로 | 225 | " | " | | | | " |
| 427 | 순창 | 쌍치 | 둔전 | 35-7 | 도로 | 24 | " | " | | | | " |
| 428 | 순창 | 쌍치 | 둔전 | 38-15 | 도로 | 13 | " | " | | | | " |
| 429 | 순창 | 쌍치 | 둔전 | 49 | 답 | 30.4 | 전라북도 | 전라북도 | | | | " |
| 430 | 순창 | 쌍치 | 둔전 | 50 | 답 | 660 | " | " | | | | " |
| 431 | 순창 | 쌍치 | 둔전 | 50-2 | 답 | 207 | " | " | | | | " |
| 432 | 순창 | 쌍치 | 둔전 | 51 | 전 | 232 | " | " | | | | " |
| 433 | 순창 | 쌍치 | 둔전 | 52 | 답 | 292 | " | " | | | | " |
| 434 | 순창 | 쌍치 | 둔전 | 52-2 | 답 | 650.07 | " | " | | | | " |
| 435 | 순창 | 쌍치 | 둔전 | 58-1 | 제방 | 106.10 | 순창군 | 순창군 | | | | " |
| 436 | 순창 | 쌍치 | 둔전 | 143-2 | 도로 | 340 | " | " | | | | " |
| 437 | 순창 | 쌍치 | 둔전 | 70-1 | 도로 | 376 | " | " | | | | " |
| 438 | 순창 | 쌍치 | 둔전 | 107-2 | 도로 | 13.8 | " | " | | | | " |
| 439 | 순창 | 쌍치 | 둔전 | 445 | 도로 | 683 | " | " | | | | " |

| 연번 | 토 지 소 제 지 | | | 지번 | 지목 | 편 입 면적(㎡) | 소 유 자 | | 관계인 | | | 비고 |
|-----|-----------|----|----|--------|----|--------------|-----------------------------------|----------|----------------|------------------|----|----|
| | 군 | 면 | 리 | | | | 주 소 | 성 명 | 성명 또는 명칭 | 권리의 종류및내 용 | 주소 | |
| 440 | 순창 | 쌍치 | 둔전 | 112-2 | 도로 | 17 | 순창군 쌍치면 둔전리 32 | 양화암 | | | | 전필 |
| 441 | 순창 | 쌍치 | 둔전 | 112-3 | 도로 | 25 | 순창군 | 순창군 | | | | 일부 |
| 442 | 순창 | 쌍치 | 둔전 | 458-1 | 도로 | 34 | " | " | | | | " |
| 443 | 순창 | 쌍치 | 둔전 | 477 | 도로 | 28 | 국(농림부) | 국(농림부) | | | | " |
| 444 | 순창 | 쌍치 | 둔전 | 479 | 구거 | 9.50 | 국(건설부) | 국(건설교통부) | | | | " |
| 445 | 순창 | 쌍치 | 둔전 | 480 | 도로 | 246.50 | 국(농림부) | 국(농림부) | | | | " |
| 446 | 순창 | 쌍치 | 둔전 | 481 | 구거 | 273.20 | " | " | | | | " |
| 447 | 순창 | 쌍치 | 둔전 | 485 | 도로 | 5.50 | " | " | | | | " |
| 448 | 순창 | 쌍치 | 둔전 | 491 | 도로 | 2.40 | " | " | | | | " |
| 449 | 순창 | 쌍치 | 둔전 | 산5-7 | 임야 | 394 | 순창군 | 순창군 | | | | 전필 |
| 450 | 순창 | 쌍치 | 둔전 | 산28 | 도로 | 436 | 건설교통부 | 건설교통부 | | | | 일부 |
| 451 | 순창 | 쌍치 | 둔전 | 165 | 답 | 203 | 전라북도 | 전라북도 | | | | 일부 |
| 452 | 순창 | 쌍치 | 둔전 | 166 | 하천 | 168.90 | " | " | | | | " |
| 453 | 순창 | 쌍치 | 둔전 | 167 | 답 | 273 | " | " | | | | " |
| 454 | 순창 | 쌍치 | 둔전 | 187-1 | 도로 | 46.91 | 순창군 | 순창군 | | | | 일부 |
| 455 | 순창 | 쌍치 | 둔전 | 248-1 | 제방 | 94.90 | 전라북도 | 전라북도 | | | | 일부 |
| 456 | 순창 | 쌍치 | 둔전 | 248-2 | 답 | 368 | 수원시 권선구 권선동 1188 한양아파트 103-702 | 신영주 | | | | 전필 |
| 457 | 순창 | 쌍치 | 둔전 | 251-5 | 도로 | 13 | 순창군 | 순창군 | | | | 일부 |
| 458 | 순창 | 쌍치 | 둔전 | 251-8 | 도로 | 6 | " | " | | | | " |
| 459 | 순창 | 쌍치 | 둔전 | 251-11 | 제방 | 183 | 전라북도 | 전라북도 | | | | " |
| 460 | 순창 | 쌍치 | 둔전 | 251-12 | 제방 | 294.10 | " | " | | | | " |
| 461 | 순창 | 쌍치 | 둔전 | 251-13 | 제방 | 317.40 | " | " | | | | " |
| 462 | 순창 | 쌍치 | 둔전 | 298-4 | 하천 | 61.76 | " | " | | | | " |
| 463 | 순창 | 쌍치 | 둔전 | 298-6 | 도로 | 31 | " | " | | | | " |
| 464 | 순창 | 쌍치 | 둔전 | 298-7 | 임야 | 60 | " | " | | | | " |
| 465 | 순창 | 쌍치 | 둔전 | 312 | 하천 | 24 | " | " | | | | " |
| 466 | 순창 | 쌍치 | 둔전 | 315-10 | 잡 | 92 | 전라북도 순창군 상치면 시산리 167 | 윤영섭 | | | | 전필 |
| 467 | 순창 | 쌍치 | 둔전 | 321-2 | 답 | 513 | 나주시 그린로 20(빛가람동) | 농어촌공사 | | | | 전필 |
| 468 | 순창 | 쌍치 | 둔전 | 323-1 | 임야 | 426 | 전라북도 순창군 쌍치면 시산리 167 | 윤영섭 | | | | 전필 |
| 469 | 순창 | 쌍치 | 둔전 | 327-1 | 답 | 480 | 나주시 그린로 209(빛가람동) | 농어촌공사 | | | | 전필 |
| 470 | 순창 | 쌍치 | 둔전 | 425 | 하천 | 255 | 국(건설부) | 국(건설부) | | | | 일부 |
| 471 | 순창 | 쌍치 | 둔전 | 425-8 | 하천 | 23 | " | " | | | | " |
| 472 | 순창 | 쌍치 | 둔전 | 431 | 도로 | 11.86 | " | " | | | | " |

| 연번 | 토 지 소 제 지 | | | 지번 | 지목 | 편 입 면적(㎡) | 소 유 자 | | 관계인 | | | 비고 |
|-----|-----------|----|----|------------|----|--------------|---|-------------------------|----------------|------------------|----|------------|
| | 군 | 면 | 리 | | | | 주 소 | 성 명 | 성명 또는 명칭 | 권리의 종류및 내용 | 주소 | |
| 473 | 순창 | 쌍치 | 둔전 | 442 | 도로 | 66 | 국(건설부) | 국(건설부) | | | | 일부 |
| 474 | 순창 | 쌍치 | 둔전 | 445 | 도로 | 683 | " | " | | | | " |
| 475 | 순창 | 쌍치 | 시산 | 178-8 | 도로 | 49 | " | " | | | | " |
| 476 | 순창 | 쌍치 | 시산 | 178-9 | 도로 | 100 | " | " | | | | " |
| 477 | 순창 | 쌍치 | 시산 | 369-2 | 도로 | 389 | " | " | | | | " |
| 478 | 순창 | 쌍치 | 시산 | 459 | 구거 | 26 | 경기도 의왕시 포일동 487 | | | | | " |
| 479 | 순창 | 쌍치 | 시산 | 459-2 | 도로 | 22 | 국(국토교통부) | 국(국토교 통부) | | | | " |
| 480 | 순창 | 쌍치 | 시산 | 460 | 도로 | 76 | 국(농림부) | 국(농림부) | | | | " |
| 481 | 순창 | 쌍치 | 시산 | 181-1 | 도로 | 207 | 국(건설부) | 국(건설부) | | | | " |
| 482 | 순창 | 쌍치 | 시산 | 182-1 | 도로 | 358 | " | " | | | | " |
| 483 | 순창 | 쌍치 | 시산 | 227-1 | 도로 | 6 | 국(국토교통부) | 국(국토교 통부) | | | | " |
| 484 | 순창 | 쌍치 | 시산 | 228-3 | 도로 | 148 | " | " | | | | " |
| 485 | 순창 | 쌍치 | 시산 | 229-3 | 도로 | 130 | 국(건설부) | 국(건설부) | | | | " |
| 486 | 순창 | 쌍치 | 시산 | 229-4 | 도로 | 36 | 순창군 | 순창군 | | | | 전필 |
| 487 | 순창 | 쌍치 | 시산 | 229-2 | 전 | 16 | 순창군 쌍치면 시산리 150 | 남애순 | | | | 전필 |
| 488 | 순창 | 쌍치 | 시산 | 229-8 | 도로 | 7 | 국(국토교통부) | 국(국토교 통부) | | | | 일부 |
| 489 | 순창 | 쌍치 | 시산 | 229-7 | 도로 | 17 | 순창군 | 순창군 | | | | 일부 |
| 490 | 순창 | 쌍치 | 시산 | 229-6 | 도로 | 112 | 국(건설부) | 국(건설부) | | | | 일부 |
| 491 | 순창 | 쌍치 | 시산 | 230 | 전 | 118 | 광주광역시 광산구 월곡동 부영202-509 서울특별시 성동구 동호로100,101동1105호(금호동3가, 두산아파트) 광주 남구 월산동 280-4 순천시 남정동 303삼풍맨션9-101 울산 동구 화정동 655-12 북원아트빌라-504 | 전진 전재홍 전강희 전상진 | | | | 전필 각1/5 |
| 492 | 순창 | 쌍치 | 시산 | 230-1 | 도로 | 208 | 국(건설부) | 국(건설부) | | | | 전필 |
| 493 | 순창 | 쌍치 | 시산 | 234-2 | 답 | 225 | 전라북도 | 전라북도 | | | | 전필 |
| 494 | 순창 | 쌍치 | 시산 | 234-4 | 도로 | 53 | " | " | | | | " |
| 495 | 순창 | 쌍치 | 시산 | 236-3 | 답 | 81 | 서울 노원구 중계동 358-2주공아파트403-1104 | 김근룡 | | | | 전필 |
| 496 | 순창 | 쌍치 | 시산 | 239-1 | 답 | 154 | 순창군 쌍치면 시산리 278-1 | 광산김씨문 속공과만은 공동체문중 | | | | 전필 |
| 497 | 순창 | 쌍치 | 시산 | 240-2 | 전 | 596 | 서울특별시 강서구 등촌동 713 대동황토방2차아파트201-1401 | 이종진 | | | | 전필 |
| 498 | 순창 | 쌍치 | 시산 | 241-2 | 전 | 176 | " | " | | | | " |
| 499 | 순창 | 쌍치 | 시산 | 243 | 답 | 282 | 전라북도 | 전라북도 | | | | 전필 |
| 500 | 순창 | 쌍치 | 시산 | 246-2 6 | 전 | 321 | 순창군 쌍치면 시산리 173-1 | 유종선 | | | | 전필 |
| 501 | 순창 | 쌍치 | 시산 | 246-2 7 | 전 | 66 | " | " | | | | " |
| 502 | 순창 | 쌍치 | 시산 | 246-2 | 도로 | 41 | 국(국토교통부) | 국(국토교 통부) | | | | " |
| 503 | 순창 | 쌍치 | 시산 | 246-1 3 | 도로 | 13 | " | " | | | | " |
| 504 | 순창 | 쌍치 | 시산 | 246-1 6 | 도로 | 65 | 순창군 | 순창군 | | | | " |

| 연번 | 토 지 소 재 지 | | | 지번 | 지목 | 편 입 면적(m ²) | 소 유 자 | | 관계인 | | | 비고 |
|-----|-----------|----|----|--------|----|----------------------------|--|----------|----------------|------------------|----|----|
| | 군 | 면 | 리 | | | | 주 소 | 성 명 | 성명 또는 명칭 | 권리의 종류및 내용 | 주소 | |
| 505 | 순창 | 쌍치 | 시산 | 246-17 | 전 | 370 | 전라북도 | 전라북도 | | | | 전필 |
| 506 | 순창 | 쌍치 | 시산 | 246-18 | 도로 | 58 | " | " | | | | " |
| 507 | 순창 | 쌍치 | 시산 | 246-19 | 도로 | 201 | " | " | | | | " |
| 508 | 순창 | 쌍치 | 시산 | 302-1 | 제방 | 56 | 순창군 | 순창군 | | | | 일부 |
| 509 | 순창 | 쌍치 | 시산 | 311-5 | 답 | 39 | 전라북도 순창군 쌍치면 순정로 666 | 김옥례 | | | | 전필 |
| 510 | 순창 | 쌍치 | 시산 | 358 | 하천 | 91 | 국(건설부) | 국(건설부) | | | | 일부 |
| 511 | 순창 | 쌍치 | 시산 | 361 | 구거 | 78 | 국(농림부) | 국(농림부) | | | | 일부 |
| 512 | 순창 | 쌍치 | 시산 | 361-3 | 도로 | 232 | " | " | | | | " |
| 513 | 순창 | 쌍치 | 시산 | 361-4 | 구거 | 185 | " | " | | | | " |
| 514 | 순창 | 쌍치 | 시산 | 369-3 | 답 | 302 | 서울특별시 성북구 종암로25길 30,115동1503호(종암동,삼성래미안 아파트) | 김종일 | | | | 전필 |
| 515 | 순창 | 쌍치 | 시산 | 369-1 | 답 | 13 | 전라북도 | 전라북도 | | | | 일부 |
| 516 | 순창 | 쌍치 | 시산 | 373-3 | 답 | 63 | 전라북도 순창군 쌍치면 무동실길41 | 김대곤 | | | | 전필 |
| 517 | 순창 | 쌍치 | 시산 | 373-4 | 답 | 3 | " | " | | | | " |
| 518 | 순창 | 쌍치 | 시산 | 374-3 | 답 | 52 | 순창군 쌍치면 시산리 155-1 | 손미순 | | | | 전필 |
| 519 | 순창 | 쌍치 | 시산 | 374-4 | 답 | 50 | " | " | | | | " |
| 520 | 순창 | 쌍치 | 시산 | 375-2 | 답 | 41 | 안산시 본오동871신안아파트 122-501 | 이용학 | | | | 전필 |
| 521 | 순창 | 쌍치 | 시산 | 376-2 | 답 | 52 | 전라북도 순창군 쌍치면 시산길 39-4 | 양금자 | | | | 전필 |
| 522 | 순창 | 쌍치 | 시산 | 377-2 | 답 | 65 | 광주 남구 월산동 159-21 | 박정순 | | | | 전필 |
| 523 | 순창 | 쌍치 | 시산 | 378-1 | 답 | 103 | 순창군 쌍치면 시산리 130 | 김병기 | | | | 전필 |
| 524 | 순창 | 쌍치 | 시산 | 379-1 | 답 | 49 | 전라북도 순창군 쌍치면 시산길9-8 | 윤영섭 | | | | 전필 |
| 525 | 순창 | 쌍치 | 시산 | 380-1 | 답 | 84 | 순창군 쌍치면 시산리 130-1 | 김병기 | | | | 전필 |
| 526 | 순창 | 쌍치 | 시산 | 381-1 | 답 | 176 | 전라북도 순창군 쌍치면 시산길 39-4 | 유순애 | | | | 전필 |
| 527 | 순창 | 쌍치 | 시산 | 382-1 | 답 | 58 | 전라북도 순창군 쌍치면 시산리157-1 | 김원기 | | | | 전필 |
| 528 | 순창 | 쌍치 | 시산 | 383-1 | 답 | 192 | 경기도 용인시 기흥구 고매동880매화마을우림힐인원204 -1004 | 김상운 | | | | 전필 |
| 529 | 순창 | 쌍치 | 시산 | 384-2 | 답 | 193 | 충청북도 청원군 오창면 각리646-1우림필유2차아파트616- 404 | 김천기 | | | | 전필 |
| 530 | 순창 | 쌍치 | 시산 | 384-1 | 제방 | 80 | 전라북도 | 전라북도 | | | | 일부 |
| 531 | 순창 | 쌍치 | 시산 | 462 | 구거 | 216 | 국(농림부) | 국(농림부) | | | | 일부 |
| 532 | 순창 | 쌍치 | 시산 | 462-2 | 구거 | 29 | " | " | | | | " |
| 533 | 순창 | 쌍치 | 쌍계 | 608 | 답 | 342 | 전라북도 순창군 쌍치면 쌍계로 29-16 | 고재광 | | | | 전필 |
| 534 | 순창 | 쌍치 | 쌍계 | 609 | 답 | 2992 | 서울 구로구 구로동 765-145 | 조정순 | | | | 전필 |
| 535 | 순창 | 쌍치 | 쌍계 | 614-1 | 답 | 190 | 전라북도 순창군 쌍치면 삼실길 37 | 임순자 | | | | 전필 |
| 536 | 순창 | 쌍치 | 쌍계 | 615-1 | 답 | 40 | " | " | | | | " |
| 537 | 순창 | 쌍치 | 쌍계 | 622-1 | 답 | 1268 | 국(건설교통부) | 국(건설교통부) | | | | " |

| 연번 | 토 지 소 제 지 | | | 지번 | 지목 | 편 입 면적(m ²) | 소 유 자 | | 관계인 | | | 비고 |
|-----|-----------|----|----|--------|----|----------------------------|---|--------------|----------------|------------------|----|----------------|
| | 군 | 면 | 리 | | | | 주 소 | 성 명 | 성명 또는 명칭 | 권리의 종류및 내용 | 주소 | |
| 538 | 순창 | 쌍치 | 쌍계 | 623-1 | 답 | 37 | 전라북도 순창군 쌍치면 반계길 16-2 | 한상현 | | | | 전필 |
| 539 | 순창 | 쌍치 | 쌍계 | 659-1 | 답 | 273 | 순창군 쌍치면 쌍계리 465 | 정우일 | | | | 전필 |
| 540 | 순창 | 쌍치 | 쌍계 | 659-2 | 답 | 24 | " | " | | | | " |
| 541 | 순창 | 쌍치 | 쌍계 | 669-1 | 답 | 514 | 전라북도 순창군 쌍치면 반계길16-2 | 한상현 | | | | 전필 |
| 542 | 순창 | 쌍치 | 쌍계 | 333-4 | 도로 | 6.80 | 전라북도 | 전라북도 | | | | 일부 |
| 543 | 순창 | 쌍치 | 쌍계 | 336-2 | 도로 | 31 | 전라북도 | 전라북도 | | | | 일부 |
| 544 | 순창 | 쌍치 | 쌍계 | 338-7 | 도로 | 17 | 순창군 | 순창군 | | | | 일부 |
| 545 | 순창 | 쌍치 | 쌍계 | 391-2 | 제방 | 39 | 국(건설부) | 국(건설부) | | | | 일부 |
| 546 | 순창 | 쌍치 | 쌍계 | 576-1 | 하천 | 32 | " | " | | | | " |
| 547 | 순창 | 쌍치 | 쌍계 | 576-32 | 제방 | 4 | " | " | | | | " |
| 548 | 순창 | 쌍치 | 쌍계 | 673 | 구거 | 51 | 국(농림수산부) | 국(농림수 산부) | | | | " |
| 549 | 순창 | 쌍치 | 쌍계 | 676 | 도로 | 16 | " | " | | | | " |
| 550 | 순창 | 쌍치 | 쌍계 | 678 | 구거 | 13 | " | " | | | | " |
| 551 | 순창 | 쌍치 | 쌍계 | 679 | 도로 | 14 | " | " | | | | " |
| 552 | 순창 | 쌍치 | 용진 | 380-2 | 답 | 58 | 순창군 쌍치면 용진리 342 | 오일남 | | | | 전필 |
| 553 | 순창 | 쌍치 | 용진 | 382-1 | 전 | 33 | 경기도 고양시 덕양구 행신동242-27영흥빌라27-201 | 오다영 (오옥선) | | | | 전필 |
| 554 | 순창 | 쌍치 | 용진 | 546-3 | 전 | 779 | 순창군 쌍치면 용진리 75-1 | 오석필 | | | | 전필 |
| 555 | 순창 | 쌍치 | 용진 | 546-4 | 전 | 4 | 경기도 시흥시 정왕동 1785-1건영아파트114-402 | 오승택 | | | | 전필 |
| 556 | 순창 | 쌍치 | 용진 | 550-2 | 전 | 70 | 전주시 덕진구 명주5길19-18(인후동2가) | 박길임 | | | | 전필 |
| 557 | 순창 | 쌍치 | 용진 | 656 | 구거 | 5 | 국(건설부) | 국(건설부) | | | | 일부 |
| 558 | 순창 | 쌍치 | 용진 | 658-7 | 구거 | 38 | " | " | | | | " |
| 559 | 순창 | 쌍치 | 용진 | 685-1 | 답 | 135 | 전주시 완산구 서신동 962-2중흥아파트 106동 606호 | 오지석 | | | | 전필 |
| 560 | 순창 | 쌍치 | 용진 | 689-1 | 답 | 36 | 경기도 평택시 서계로36,105동1605호(동삭동,서계자 이아파트0 | 김갑희 오진석 | | | | 전필 각1/ 2 |
| 561 | 순창 | 쌍치 | 용진 | 690-1 | 답 | 154 | 수원시 권선구 세권로195번길20-10,나동402호(권선 동,태봉빌라) 울산광역시 북구 염포로685,118동201호(염포동,염포성 원상매빌) | 오경택 오원택 | | | | 전필 각1/ 2 |
| 562 | 순창 | 쌍치 | 용진 | 698-1 | 답 | 114 | " | " | | | | " |
| 563 | 순창 | 쌍치 | 용진 | 719-1 | 답 | 265 | 군산시 나운동 800-2그린골드아파트408 | 김연순 | | | | 전필 |
| 564 | 순창 | 쌍치 | 용진 | 728-1 | 답 | 181 | 광주광역시 동구 경양로337번길 23-1(산수동) | 김봉진 | | | | 전필 |
| 565 | 순창 | 쌍치 | 용진 | 735-1 | 답 | 178 | 경기도 광명시 광명동 158-867 | 백성기 | | | | 전필 |
| 566 | 순창 | 쌍치 | 용진 | 736 | 도로 | 68 | 국(농림수산부) | 국(농림수 산부) | | | | 일부 |
| 567 | 순창 | 쌍치 | 용진 | 737 | 구거 | 7.49 | " | " | | | | " |
| 568 | 순창 | 쌍치 | 용진 | 738 | 구거 | 15.23 | " | " | | | | " |
| 569 | 순창 | 쌍치 | 용진 | 739 | 구거 | 59.21 | " | " | | | | " |
| 570 | 순창 | 쌍치 | 용진 | 741 | 구거 | 55.01 | " | " | | | | " |

| 연번 | 토 지 소 제 지 | | | 지번 | 지목 | 편 입 면적(m ²) | 소 유 자 | | 관계인 | | | 비고 |
|-----|-----------|----|----|-------|----|----------------------------|--|--------------------------|----------------|------------------|----|------------|
| | 군 | 면 | 리 | | | | 주 소 | 성 명 | 성명 또는 명칭 | 권리의 종류및 내용 | 주소 | |
| 571 | 순창 | 쌍치 | 용전 | 741-7 | 구거 | 15.16 | 국(농림수산부) | 국(농림수산부) | | | | 일부 |
| 572 | 순창 | 쌍치 | 용전 | 778-1 | 답 | 238 | 순천시 덕암동 227-1 | 오종석 | | | | 전필 |
| 573 | 순창 | 쌍치 | 용전 | 767-1 | 답 | 245.10 | 전라북도 순창군 쌍치면 용전1길23 | 이금순 | 한국농어촌공사 | 근저당 | | 전필 |
| 574 | 순창 | 쌍치 | 용전 | 772-1 | 답 | 253.6 | 순창군 쌍치면 용전리 120-1 | 오석 | | | | 전필 |
| 575 | 순창 | 쌍치 | 용전 | 773-1 | 답 | 131.8 | 순창군 쌍치면 용전리 97 | 오은창 | | | | 전필 |
| 576 | 순창 | 쌍치 | 용전 | 776-1 | 답 | 168.10 | 경기도 광명시 광명동158-913삼미빌라-101 | 백복례 | | | | 전필 |
| 577 | 순창 | 쌍치 | 용전 | 784-1 | 답 | 196.10 | 전라북도 전주시 덕진구 호반7길10-3(덕진동2가) | 양은순 | | | | 전필 |
| 578 | 순창 | 쌍치 | 용전 | 785-1 | 답 | 92 | 전라북도 순창군 상치면 용전길148 | 오금순 | | | | 전필 |
| 579 | 순창 | 쌍치 | 용전 | 786-1 | 답 | 62.80 | 전라북도 군산시 산북로195-5(산북동) | 오이순 | | | | 전필 |
| 580 | 순창 | 쌍치 | 용전 | 794 | 구거 | 34 | 국(농림수산부) | 국(농림수산부) | | | | 일부 |
| 581 | 순창 | 쌍치 | 용전 | 797 | 도로 | 34 | " | " | | | | " |
| 582 | 순창 | 쌍치 | 용전 | 798 | 구거 | 16 | " | " | | | | " |
| 583 | 순창 | 쌍치 | 용전 | 802 | 도로 | 56 | " | " | | | | " |
| 584 | 순창 | 쌍치 | 용전 | 803 | 구거 | 64 | " | " | | | | " |
| 585 | 순창 | 쌍치 | 용전 | 804 | 구거 | 35 | " | " | | | | " |
| 586 | 순창 | 쌍치 | 용전 | 805 | 도로 | 68 | " | " | | | | " |
| 587 | 순창 | 쌍치 | 용전 | 810 | 구거 | 51.40 | " | " | | | | " |
| 588 | 순창 | 쌍치 | 용전 | 811 | 도로 | 27 | " | " | | | | " |
| 589 | 순창 | 쌍치 | 용전 | 814 | 도로 | 174 | " | " | | | | " |
| 590 | 순창 | 쌍치 | 용전 | 820-1 | 답 | 263.3 | 부산광역시 강서구 명지오션시티6로33,407동602호 전라북도 익산시 선화로33길10,11동 105 서울특별시 성동구 한림말길 50,102동 504호 전라북도 전주시 덕진구 오광로71,110동504호 | 박용봉 박중현 박중훈 박중수 | | | | 전필(합유자) |
| 591 | 순창 | 쌍치 | 용전 | 824-1 | 답 | 281.8 | 서울특별시 성동구 한림말길50,102동504호(옥수동, 옥수하이츠아파트) | 박중훈 | | | | 전필 |
| 592 | 순창 | 쌍치 | 용전 | 828-1 | 답 | 237.3 | 전라북도 순창군 쌍치면 용전1길 43 | 오세구 | | | | 전필 |
| 593 | 순창 | 쌍치 | 용전 | 833-1 | 답 | 284.5 | 순창군 쌍치면 용전리356-1 | 원종득 | | | | 전필 |
| 594 | 순창 | 쌍치 | 용전 | 841-1 | 답 | 301.1 | 전라북도 전주시 완산구 덕적골1길33,101동1703호(평 화동1가,한성아파트) 전라북도 부안군 계화면 화상길10-10 | 오성택 오정환 | | | | 전필 각1/2 |
| 595 | 순창 | 쌍치 | 용전 | 854-1 | 답 | 174 | 순창군 쌍치면 용전리 357-1 | 김용환 | | | | 전필 |
| 596 | 순창 | 쌍치 | 용전 | 857-1 | 답 | 146.3 | 전라북도 전주시 덕진구 건훤로333,103동1303호(인후동1 가,위부어울림아파트) 전라북도 전주시 완산구 중화산동2가 706-1-301 | 오명석 오기석 | | | | 전필 각1/2 |
| 597 | 순창 | 쌍치 | 용전 | 858-1 | 답 | 67.6 | 전라북도 순창군 쌍치면 용전리 357-1 | 김용환 | | | | 전필 |

| 연번 | 토 지 소 제 지 | | | 지번 | 지목 | 편 입 면적(㎡) | 소 유 자 | | 관계인 | | | 비고 |
|-----|-----------|----|----|--------|----|--------------|--|------------------------------------|----------------|------------------|----|----------------|
| | 군 | 면 | 리 | | | | 주 소 | 성 명 | 성명 또는 명칭 | 권리의 종류및 내용 | 주소 | |
| 598 | 순창 | 쌍치 | 용진 | 861 | 도로 | 6.5 | 국(농림부) | 국(농림부) | | | | 일부 |
| 599 | 순창 | 쌍치 | 용진 | 862 | 도로 | 25 | " | " | | | | " |
| 600 | 순창 | 쌍치 | 용진 | 863 | 도로 | 53 | " | " | | | | " |
| 601 | 순창 | 쌍치 | 용진 | 864 | 도로 | 21 | " | " | | | | " |
| 602 | 순창 | 쌍치 | 용진 | 865 | 도로 | 46 | " | " | | | | " |
| 603 | 순창 | 쌍치 | 용진 | 866 | 구거 | 17 | " | " | | | | " |
| 604 | 순창 | 쌍치 | 용진 | 868 | 구거 | 50 | " | " | | | | " |
| 605 | 순창 | 쌍치 | 용진 | 869 | 구거 | 6 | " | " | | | | " |
| 606 | 순창 | 쌍치 | 용진 | 870 | 구거 | 17 | " | " | | | | " |
| 607 | 순창 | 쌍치 | 용진 | 871 | 구거 | 12 | " | " | | | | " |
| 608 | 순창 | 쌍치 | 용진 | 872 | 구거 | 8 | " | " | | | | " |
| 609 | 순창 | 쌍치 | 용진 | 874 | 구거 | 21 | " | " | | | | " |
| 610 | 순창 | 쌍치 | 용진 | 875 | 구거 | 106 | " | " | | | | " |
| 611 | 순창 | 쌍치 | 용진 | 877 | 구거 | 35 | " | " | | | | " |
| 612 | 순창 | 쌍치 | 용진 | 414-5 | 답 | 378 | 경기도 안산시 단원구 초지동736그린빌아파트1504-302 | 오임석 | | | | 전필 |
| 613 | 순창 | 쌍치 | 용진 | 708-1 | 답 | 39 | 경기도 고양시 덕양구 성사동730신원당마을503-802 | 양해선 | | | | 전필 |
| 614 | 순창 | 쌍치 | 용진 | 709-1 | 답 | 255 | " | " | | | | " |
| 615 | 순창 | 쌍치 | 용진 | 754-1 | 답 | 276 | 대전광역시 대덕구 한남로17번길 20-5,202호(오정동) 인천광역시 서구 건지로404,213동1203호(가좌동,가좌 한신희플러스아파트) | 손문갑 손문수 | | | | 전필 각1/ 2 |
| 616 | 순창 | 쌍치 | 용진 | 759-1 | 답 | 130.1 | 전라북도 순창군 쌍치면 용진1길 23 | 김형길 | | | | 전필 |
| 617 | 순창 | 쌍치 | 용진 | 760-1 | 답 | 520.5 | 순창군 쌍치면 용진리 62 | 김용권 | | | | 전필 |
| 618 | 순창 | 쌍치 | 용진 | 815 | 구거 | 42 | 국(농림수산부) | 국(농림수 산부) | | | | 일부 |
| 619 | 순창 | 쌍치 | 용진 | 818-1 | 답 | 353.5 | 순창군 | 순창군 | | | | 전필 |
| 620 | 순창 | 쌍치 | 용진 | 819-1 | 답 | 93.7 | 순창군 쌍치면 용진리 118 | 해주오씨 양정공과 용진중중 대표자오 경한 | | | | 전필 |
| 621 | 순창 | 쌍치 | 용진 | 847-1 | 답 | 121.3 | 순창군 쌍치면 용진리 340 | 박중진 | | | | 전필 |
| 622 | 순창 | 쌍치 | 용진 | 848-1 | 답 | 77.2 | 전라북도 순창군 쌍치면 무동실길40 | 김양례 | | | | 전필 |
| 623 | 순창 | 쌍치 | 용진 | 849-1 | 답 | 75.9 | 전라북도 순창군 쌍치면 용진리 103 | 오일남 | | | | 전필 |
| 624 | 순창 | 쌍치 | 용진 | 859-1 | 답 | 484.7 | 순창군 쌍치면 용진리 110 | 해주오씨 용진중중 | | | | 전필 |
| 625 | 순창 | 쌍치 | 옥산 | 334-26 | 임야 | 96 | 서울 마포구 망원동 429-1 2층-1 | 오남균 | | | | 전필 |
| 626 | 순창 | 쌍치 | 옥산 | 348-1 | 답 | 386 | 순창군 쌍치면 옥산리 848 | 김창근 | | | | 전필 |
| 627 | 순창 | 쌍치 | 옥산 | 422-10 | 답 | 108 | 순창군 | 순창군 | | | | 전필 |
| 628 | 순창 | 쌍치 | 옥산 | 424-1 | 임야 | 158 | 순창군 | 순창군 | | | | 전필 |

| 연번 | 토 지 소 제 지 | | | 지번 | 지목 | 편 입 면적(m ²) | 소 유 자 | | 관계인 | | | 비고 |
|-----|-----------|----|----|---------|----|----------------------------|---|--------------------------|----------------|------------------|----|------------|
| | 군 | 면 | 리 | | | | 주 소 | 성 명 | 성명 또는 명칭 | 권리의 종류및 내용 | 주소 | |
| 629 | 순창 | 쌍치 | 옥산 | 415-1 | 답 | 110 | 순창군 쌍치면 둔전리 252 | 김세중 | | | | 전필 |
| 630 | 순창 | 쌍치 | 옥산 | 423-1 | 구거 | 383 | 전남 나주시 그린로 20 | 한국농어촌공사 | | | | 일부 |
| 631 | 순창 | 쌍치 | 옥산 | 584 | 답 | 344 | 전라북도 | 전라북도 | | | | 일부 |
| 632 | 순창 | 쌍치 | 옥산 | 1048-3 | 도로 | 8 | 국(건설부) | 국(건설부) | | | | 일부 |
| 633 | 순창 | 쌍치 | 옥산 | 1055-20 | 하천 | 119 | " | " | | | | " |
| 634 | 순창 | 쌍치 | 옥산 | 1080-3 | 답 | 239 | 전라북도 | 전라북도 | | | | 전필 |
| 635 | 순창 | 쌍치 | 옥산 | 1080-2 | 답 | 131 | 순창군 쌍치면 국사봉로134-58 | 성기복 | | | | 전필 |
| 636 | 순창 | 쌍치 | 옥산 | 1081-2 | 답 | 203 | 정읍군 보림면 오향리 27 순창군 쌍치면 옥산리 230 정읍군 보림면 오향리 38 정읍군 보림면 오향리 15 | 이규선 이동영 이상영 이창영 | | | | 전필 각1/4 |
| 637 | 순창 | 쌍치 | 옥산 | 1085-2 | 답 | 244 | 전남 나주시 그린로 20 | 한국농어촌공사 | | | | 전필 |
| 638 | 순창 | 쌍치 | 옥산 | 1091-1 | 답 | 301 | 서울 성동구 하왕십리동 980-20,1층 | 조용성 | | | | 전필 |
| 639 | 순창 | 쌍치 | 옥산 | 1102-1 | 답 | 404 | 전라북도 순창군 쌍치면 시산리 178-7 | 박원식 | | | | 전필 |
| 640 | 순창 | 쌍치 | 옥산 | 1108-1 | 답 | 57 | 전주시 완산구 효자동1가 112-15 | 최규창 | | | | 전필 |
| 641 | 순창 | 쌍치 | 옥산 | 1109-1 | 답 | 32 | 순창군 쌍치면 만수길 102 | 조규상 | | | | 전필 |
| 642 | 순창 | 쌍치 | 옥산 | 1110-1 | 답 | 44 | 전라북도 순창군 순창읍 민속마을길42 | 박복래 | | | | 전필 |
| 643 | 순창 | 쌍치 | 옥산 | 1111-1 | 답 | 454 | 전주시 덕진구 송천동1가117,송천우림아파트10 1-1708 | 오충길 | | | | 전필 |
| 644 | 순창 | 쌍치 | 옥산 | 1118-2 | 답 | 386 | 전주시 완산구 서신동 6-37 | 문영택 | | | | 전필 |
| 645 | 순창 | 쌍치 | 옥산 | 1118-3 | 답 | 29 | " | 문영택 | | | | " |
| 646 | 순창 | 쌍치 | 옥산 | 1121-1 | 답 | 91 | 익산시 남중동 109-4 | 김용준 | | | | 전필 |
| 647 | 순창 | 쌍치 | 옥산 | 1130-2 | 답 | 82 | 전라북도 순창군 쌍치면 중앙길77 전라남도 순천시 생목동34-12 | 양순용 양수일 | | | | 전필 각1/2 |
| 648 | 순창 | 쌍치 | 옥산 | 1151-1 | 답 | 212 | 전라북도 순창군 쌍치면 옥산리539-1 | 서길동 | | | | 전필 |
| 649 | 순창 | 쌍치 | 옥산 | 1152-1 | 답 | 110 | 순창군 쌍치면 시산리 178-7 | 박원식 | | | | 전필 |
| 650 | 순창 | 쌍치 | 옥산 | 1153-1 | 답 | 46 | 서울특별시서초구 새정1길14(신원동) | 심미영 | | | | 전필 |
| 651 | 순창 | 쌍치 | 옥산 | 1154-1 | 답 | 35 | " | 심미영 | | | | " |
| 652 | 순창 | 쌍치 | 옥산 | 1155-1 | 답 | 31 | 전라북도 전주시 덕진구 오공로71,106동1103호 | 이명주 | | | | 전필 |
| 653 | 순창 | 쌍치 | 옥산 | 1156-1 | 답 | 50 | 순창군 쌍치면 옥산리 264 | 배영춘 배광남 배영식 | | | | 전필 각1/3 |
| 654 | 순창 | 쌍치 | 옥산 | 1157-1 | 답 | 55 | 전라북도 전주시 덕진구 와룡2길144,8동306호(송천동2가, 롯데아파트) | 정능인 | | | | 전필 |
| 655 | 순창 | 쌍치 | 옥산 | 1179-1 | 답 | 263 | 전라북도 순창군 쌍치면 옥산길 75-3 | 송연자 | | | | 전필 |
| 656 | 순창 | 쌍치 | 옥산 | 1190-1 | 답 | 225 | 순창군 쌍치면 옥산리 571-1 | 서석기 | | | | 전필 |
| 657 | 순창 | 쌍치 | 옥산 | 1203-1 | 답 | 403 | 전라북도 순창군 쌍치면 옥산리 528 | 김홍자 | | | | 전필 |

| 연번 | 토 지 소 제 지 | | | 지번 | 지목 | 편 입 면적(m ²) | 소 유 자 | | 관계인 | | | 비고 |
|-----|-----------|----|----|--------|----|----------------------------|---|---------------------------------------|----------------|------------------|----|----|
| | 군 | 면 | 리 | | | | 주 소 | 성 명 | 성명 또는 명칭 | 권리의 종류및 내용 | 주소 | |
| 658 | 순창 | 쌍치 | 옥산 | 1217-1 | 답 | 99 | 순창군 쌍치면 옥산리 522 | 김해김씨삼 현파무동종 중대표자 김용준 | | | | 전필 |
| 659 | 순창 | 쌍치 | 옥산 | 1227-1 | 답 | 203 | 순창군 쌍치면 옥산리 517-1 | 김희곤 | | | | 전필 |
| 660 | 순창 | 쌍치 | 옥산 | 1233-2 | 답 | 226 | 전라북도 | 전라북도 | | | | 전필 |
| 661 | 순창 | 쌍치 | 옥산 | 1234-5 | 답 | 189 | 순창군 쌍치면 옥산리 535-1 | 김희곤 | | | | 전필 |
| 662 | 순창 | 쌍치 | 옥산 | 1235-2 | 답 | 52 | 순창군 쌍치면 옥산리 536-1 | 김용권 | | | | 전필 |
| 663 | 순창 | 쌍치 | 옥산 | 1236-2 | 답 | 126 | 순창군 쌍치면 옥산리 536-1 | 김용권 | | | | 전필 |
| 664 | 순창 | 쌍치 | 옥산 | 1237-2 | 답 | 53 | 서울특별시 구로구 고척로22길 84,1307호(개봉동,동도센터리움 아파트) | 김영곤 | | | | 전필 |
| 665 | 순창 | 쌍치 | 옥산 | 1238-2 | 답 | 59 | 순창군 쌍치면 옥산리 513 | 김문곤 | | | | 전필 |
| 666 | 순창 | 쌍치 | 옥산 | 1239-2 | 답 | 6 | 인천광역시 남동구 서창남순환로200,108동1203호(서 창동,호반베르디움) | 김종술 | | | | 전필 |
| 667 | 순창 | 쌍치 | 옥산 | 1239-3 | 답 | 45 | " | " | | | | " |
| 668 | 순창 | 쌍치 | 옥산 | 1240-2 | 답 | 27 | 인천광역시 연수구 함박로12번길21,201호(연수동) | 김종복 | | | | 전필 |
| 669 | 순창 | 쌍치 | 옥산 | 1241-2 | 답 | 23 | 충북 제천시 영천동 22-13 서울 중구 저동2가 46-10 순창군 쌍치면 옥산리 773 서울 관악구 봉천동 850-4 | 서동식 서정식 서동만 서동열 | | | | 전필 |
| 670 | 순창 | 쌍치 | 옥산 | 1242-2 | 답 | 10 | 고창군 고창읍 교촌리 171 | 정충만 | | | | 전필 |
| 671 | 순창 | 쌍치 | 옥산 | 1243-2 | 답 | 34 | 순창군 쌍치면 도고리 387 | 남양홍씨는 열26대손증 자종중증대 표자 홍광표 | | | | 전필 |
| 672 | 순창 | 쌍치 | 옥산 | 1244 | 구거 | 15 | 경기도 의왕시 포일동 487 | 한국농어촌 공사 | | | | 일부 |
| 673 | 순창 | 쌍치 | 옥산 | 1246 | 구거 | 5 | 국(농림수산부) | 국(농림수 산부) | | | | 일부 |
| 674 | 순창 | 쌍치 | 옥산 | 1245 | 도로 | 38 | 국(농림부) | 국(농림부) | | | | 일부 |
| 675 | 순창 | 쌍치 | 옥산 | 1251 | 구거 | 22 | 국(농림수산부) | 국(농림수 산부) | | | | 일부 |
| 676 | 순창 | 쌍치 | 옥산 | 1253 | 구거 | 7 | " | " | | | | " |
| 677 | 순창 | 쌍치 | 옥산 | 1256 | 도로 | 20 | " | " | | | | " |
| 678 | 순창 | 쌍치 | 옥산 | 1257 | 구거 | 16 | " | " | | | | " |
| 679 | 순창 | 쌍치 | 옥산 | 1263 | 구거 | 16 | " | " | | | | " |
| 680 | 순창 | 쌍치 | 옥산 | 1264 | 도로 | 9 | " | " | | | | " |
| 681 | 순창 | 쌍치 | 옥산 | 1267 | 구거 | 12 | " | " | | | | " |
| 682 | 순창 | 쌍치 | 옥산 | 1268 | 구거 | 7 | " | " | | | | " |
| 683 | 순창 | 쌍치 | 옥산 | 1269 | 구거 | 24 | " | " | | | | " |
| 684 | 순창 | 쌍치 | 옥산 | 1278 | 도로 | 7 | " | " | | | | " |
| 685 | 순창 | 쌍치 | 옥산 | 1279 | 구거 | 8 | " | " | | | | " |
| 686 | 순창 | 쌍치 | 옥산 | 1280 | 구거 | 17 | " | " | | | | " |
| 687 | 순창 | 쌍치 | 옥산 | 1281 | 구거 | 8 | " | " | | | | " |
| 688 | 순창 | 쌍치 | 옥산 | 1290 | 구거 | 3 | " | " | | | | " |

| 연번 | 토 지 소 제 지 | | | 지번 | 지목 | 편 입 면적(m ²) | 소 유 자 | | 관계인 | | | 비고 |
|-----|-----------|----|----|--------|----|----------------------------|--|----------------------------|-----------------|------------------|----|------------|
| | 군 | 면 | 리 | | | | 주 소 | 성 명 | 성명 또는 명칭 | 권리의 종류및 내용 | 주소 | |
| 689 | 순창 | 쌍치 | 옥산 | 1291 | 도로 | 14 | 국(농림수산부) | 국(농림수산부) | | | | 일부 |
| 690 | 순창 | 쌍치 | 옥산 | 1292 | 구거 | 18 | " | " | | | | " |
| 691 | 순창 | 쌍치 | 옥산 | 1293 | 도로 | 21 | " | " | | | | " |
| 692 | 순창 | 쌍치 | 옥산 | 1294 | 구거 | 9 | " | " | | | | " |
| 693 | 순창 | 쌍치 | 옥산 | 1301 | 도로 | 9 | " | " | | | | " |
| 694 | 순창 | 쌍치 | 옥산 | 1300 | 구거 | 15 | " | " | | | | " |
| 695 | 순창 | 쌍치 | 옥산 | 산220-4 | 임야 | 140 | 순창군 쌍치면 도고리 388 | 홍성목 홍성후 | | | | 전필자 1/2 |
| 696 | 순창 | 쌍치 | 옥산 | 산220-5 | 임야 | 433 | 전라북도 | 전라북도 | | | | 전필 |
| 697 | 순창 | 쌍치 | 운암 | 864-2 | 답 | 86 | 경기도 안양시 만안구 안양동 851-17 | 이종섭 | | | | 전필 |
| 698 | 순창 | 쌍치 | 운암 | 864-3 | 답 | 158 | 순창군 | 순창군 | | | | 전필 |
| 699 | 순창 | 쌍치 | 운암 | 865-2 | 답 | 378 | 경기도 안양시 만안구 안양동 851-17 | 이종섭 | | | | 전필 |
| 700 | 순창 | 쌍치 | 운암 | 915-1 | 답 | 224 | 광주광역시 광산구 장덕로 138,110동 1201호(수완동,해솔마을현진에버빌1 단지) 전라북도 순창군 쌍치면 쌍계로14 | 박상열 박상덕 | 쌍치새 마을금 고 | 근저당, 지상권 | | 전필자 1/2 |
| 701 | 순창 | 쌍치 | 운암 | 947 | 구거 | 83 | 국(농림수산부) | 국(농림수산부) | | | | 일부 |
| 702 | 순창 | 쌍치 | 운암 | 691-13 | 제방 | 45 | 국(건설부) | 국(건설부) | | | | 일부 |
| 703 | 순창 | 쌍치 | 운암 | 691-14 | 하천 | 14 | " | " | | | | " |
| 704 | 순창 | 쌍치 | 운암 | 710-1 | 제방 | 40 | " | " | | | | " |
| 705 | 순창 | 쌍치 | 운암 | 729-1 | 답 | 291 | 순창군 쌍치면 운남리 508 | 안복수 | | | | 전필 |
| 706 | 순창 | 쌍치 | 운암 | 736-1 | 답 | 344 | 부안군 주산면 소산리 220 | 부안김씨운 암종중 대표자 김규수 | | | | 전필 |
| 707 | 순창 | 쌍치 | 운암 | 744-1 | 답 | 378 | 순창군 쌍치면 운암리 172 | 안장현 | | | | 전필 |
| 708 | 순창 | 쌍치 | 운암 | 752-1 | 답 | 260 | 순창군 쌍치면 운암리 520 | 노인탁 | | | | 전필 |
| 709 | 순창 | 쌍치 | 운암 | 756-1 | 답 | 55 | 서울시 강남구 역삼동 635-6 | 고석진 | | | | 전필 |
| 710 | 순창 | 쌍치 | 운암 | 757-1 | 답 | 167 | 순창군 쌍치면 운암리 510 | 신귀순 | | | | 전필 |
| 711 | 순창 | 쌍치 | 운암 | 759-3 | 답 | 153 | 전라북도 순창군 쌍치면 운암길59-21 | 육숙자 | | | | 전필 |
| 712 | 순창 | 쌍치 | 운암 | 880-1 | 답 | 374 | 순창군 쌍치면 쌍계리 251 | 고석진 | | | | 전필 |
| 713 | 순창 | 쌍치 | 운암 | 897-1 | 답 | 126 | 서울시 강남구 역삼동 635-6 | 고석진 | | | | 전필 |
| 714 | 순창 | 쌍치 | 운암 | 898-1 | 답 | 115 | " | " | | | | " |
| 715 | 순창 | 쌍치 | 운암 | 899-1 | 답 | 11 | 경기도 수원시 장안구 대평로89번길 32,562동동903호(정자동,백설마을주 공아파트) | 김성길 | | | | 전필 |
| 716 | 순창 | 쌍치 | 운암 | 913-1 | 답 | 183 | " | " | | | | 전필 |
| 717 | 순창 | 쌍치 | 운암 | 914-1 | 답 | 127 | 광주광역시 광산구 장덕로 138,110동 1201호(수완동,해솔마을현진에버빌1 단지) 전라북도 순창군 쌍치면 쌍계로14 | 박상열 박상덕 | 쌍치새 마을금 고 | 근저당, 지상권 | | 전필 |
| 718 | 순창 | 쌍치 | 운암 | 943 | 구거 | 8 | 국(농림수산부) | 국(농림수산부) | | | | 일부 |
| 719 | 순창 | 쌍치 | 운암 | 943-2 | 구거 | 24.8 | " | " | | | | " |
| 720 | 순창 | 쌍치 | 운암 | 943-3 | 구거 | 16.4 | " | " | | | | " |
| 721 | 순창 | 쌍치 | 운암 | 943-7 | 구거 | 8.2 | " | " | | | | " |
| 722 | 순창 | 쌍치 | 운암 | 944 | 도로 | 97 | " | " | | | | " |

| 연번 | 토 지 소 제 지 | | | 지번 | 지목 | 편 입 면적(㎡) | 소 유 자 | | 관계인 | | | 비고 |
|-----|-----------|----|----|-------|----|--------------|--|-------------------|-------------|------------------|----|-------------------|
| | 군 | 면 | 리 | | | | 주 소 | 성 명 | 성명 또는 명칭 | 권리의 종류및 내용 | 주소 | |
| 723 | 순창 | 쌍치 | 운암 | 947-2 | 도로 | 16.8 | 국(농림수산부) | 국(농림수산부) | | | | 일부 |
| 724 | 순창 | 쌍치 | 운암 | 950 | 하천 | 23.2 | " | " | | | | " |
| 725 | 순창 | 쌍치 | 운암 | 964 | 도로 | 75.9 | " | " | | | | " |
| 726 | 순창 | 쌍치 | 운암 | 970 | 구거 | 71.6 | " | " | | | | " |
| 727 | 순창 | 쌍치 | 운암 | 975 | 도로 | 15.2 | " | " | | | | " |
| 728 | 순창 | 쌍치 | 종암 | 202-4 | 답 | 34 | 순창군 | 순창군 | | | | 전필 |
| 729 | 순창 | 쌍치 | 종암 | 209-3 | 잡 | 9 | 전라북도 순창군 쌍치면 종암리27 | 김순이 | 한국농어 촌공사 | 근저당 | | 전필 |
| 730 | 순창 | 쌍치 | 종암 | 209-1 | 답 | 105 | 전라북도 | 전라북도 | | | | 일부 |
| 731 | 순창 | 쌍치 | 종암 | 209-4 | 답 | 18 | 순창군 쌍치면 종암리 27 | 김순이 | 한국농어 촌공사 | 근저당 | | 전필 |
| 732 | 순창 | 쌍치 | 종암 | 209-5 | 답 | 33 | " | 김순이 | 한국농어 촌공사 | 근저당 | | 전필 |
| 733 | 순창 | 쌍치 | 종암 | 211-2 | 전 | 54 | 순창군 쌍치면 종암리184-1 | 우인기 | | | | 전필 |
| 734 | 순창 | 쌍치 | 종암 | 482-2 | 전 | 280 | 충청남도 계룡시 두마면 사계로101,113동102호(계룡더샵아파 트) | 박금순 | | | | 전필 |
| 735 | 순창 | 쌍치 | 종암 | 482-3 | 답 | 12 | 전라북도 | 전라북도 | | | | 전필 |
| 736 | 순창 | 쌍치 | 종암 | 산7-6 | 임야 | 443 | 국(산림청) | 국(산림청) | | | | 전필 |
| 737 | 순창 | 쌍치 | 종암 | 산7-7 | 임야 | 55 | 국(산림청) | 국(산림청) | | | | 전필 |
| 738 | 순창 | 쌍치 | 종암 | 산10-1 | 임야 | 1618 | 전주시 완산구 다가동3가 21 | 서양원 | | | | 전필 |
| 739 | 순창 | 쌍치 | 종암 | 산12-9 | 임야 | 1400 | 정읍시 연지동 302-80 신홍아파트 3-501 충남 대진시 서구 가수원동 792-8 정읍시 연지동 304-8 | 정춘삼 정병호 정병용 | | | | 1/4 2/4 1/4 |
| 740 | 순창 | 쌍치 | 종암 | 483-2 | 답 | 12 | 전라북도 순창군 쌍치면 국사봉로271 | 박성수 | | | | 전필 |
| 741 | 순창 | 쌍치 | 종암 | 483-3 | 답 | 49 | " | " | | | | " |
| 742 | 순창 | 쌍치 | 종암 | 106-3 | 도로 | 132.0 | 순창읍 순화리 226 | 순창도지 개발조합 | | | | 전필 |
| 743 | 순창 | 쌍치 | 종암 | 106-4 | 전 | 303.0 | " | " | | | | 전필 |
| 744 | 순창 | 쌍치 | 종암 | 106-5 | 도로 | 77.0 | " | " | | | | 전필 |
| 745 | 순창 | 쌍치 | 종암 | 106-6 | 도로 | 90.0 | " | " | | | | 전필 |
| 746 | 순창 | 쌍치 | 종암 | 106-7 | 전 | 6.0 | " | " | | | | 전필 |
| 747 | 순창 | 쌍치 | 종암 | 106-8 | 전 | 50 | " | " | | | | 전필 |
| 748 | 순창 | 쌍치 | 종암 | 107 | 전 | 1187.0 | 전북 순창군 쌍치면 종암리 285 | 서복동 | | | | 전필 |
| 749 | 순창 | 쌍치 | 종암 | 108-1 | 전 | 1431.0 | 부안군 동진면 죽림리5 | 서국현 | | | | 전필 |
| 750 | 순창 | 쌍치 | 종암 | 108-3 | 전 | 181.0 | 부안군 동진면 죽림리5 | 서국현 | | | | 전필 |
| 751 | 순창 | 쌍치 | 종암 | 108-4 | 도로 | 60.0 | 부안군 동진면 죽림리5 | 서국현 | | | | 전필 |
| 752 | 순창 | 쌍치 | 종암 | 108-5 | 도로 | 75.0 | 부안군 동진면 죽림리5 | 서국현 | | | | 전필 |
| 753 | 순창 | 쌍치 | 종암 | 108-6 | 전 | 286.0 | 순창군 | 순창군 | | | | 전필 |
| 754 | 순창 | 쌍치 | 종암 | 109-1 | 전 | 24.0 | 순창군 쌍치면 종암리 109 | 양계술 | | | | 전필 |
| 755 | 순창 | 쌍치 | 종암 | 109-3 | 전 | 309.0 | 순창군 쌍치면 종암리 109 | 양계술 | | | | 전필 |
| 756 | 순창 | 쌍치 | 종암 | 109-4 | 도로 | 12.0 | 순창군 쌍치면 종암리 109 | 양계술 | | | | 전필 |
| 757 | 순창 | 쌍치 | 종암 | 109-5 | 도로 | 30 | 전북 순창군 쌍치면 종암리110 | 양계술 | | | | 전필 |
| 758 | 순창 | 쌍치 | 종암 | 109-6 | 전 | 114 | 순창군 | 순창군 | | | | 전필 |

| 연번 | 토 지 소 계 지 | | | 지번 | 지목 | 편 입 면적(m ²) | 소 유 자 | | 관계인 | | | 비고 |
|-----|-----------|----|----|-------|----------|----------------------------|---|-------------------|----------------|--------------|----|------------|
| | 군 | 면 | 리 | | | | 주 소 | 성 명 | 성명 또는 명칭 | 권리의 종류및내용 | 주소 | |
| 759 | 순창 | 쌍치 | 중암 | 200-1 | 창고 용지 | 770.2 | 순창군 쌍치면 중암리 27 | 김순이 | | | | 일부 |
| 760 | 순창 | 쌍치 | 중암 | 202-4 | 답 | 34 | 순창군 | 순창군 | | | | 전필 |
| 761 | 순창 | 쌍치 | 중암 | 200-5 | 도로 | 107.1 | 순창군 | 순창군 | | | | 일부 |
| 762 | 순창 | 쌍치 | 중암 | 209 | 잡종 지 | 197.8 | 순창군 쌍치면 중암리 27 | 김순이 | 한국농어 촌공사 | 근저당 | | 일부 |
| 763 | 순창 | 쌍치 | 중암 | 209-1 | 답 | 105 | 전라북도 | 전라북도 | | | | 일부 |
| 764 | 순창 | 쌍치 | 중암 | 209-4 | 답 | 18 | 순창군 쌍치면 중암리 27 | 김순이 | 한국농어 촌공사 | 근저당 | | 전필 |
| 765 | 순창 | 쌍치 | 중암 | 211-2 | 전 | 54 | 순창군 쌍치면 중암리 184-1 | 우인기 | | | | 전필 |
| 766 | 순창 | 쌍치 | 중암 | 462 | 도로 | 1,732.3 | 국(건설부) | 국(건설부) | | | | 일부 |
| 767 | 순창 | 쌍치 | 중암 | 463 | 하천 | 18,862.8 | 국(건설부) | 국(건설부) | | | | 일부 |
| 768 | 순창 | 쌍치 | 중암 | 482-2 | 답 | 280 | 충청남도 계룡시 두마면 사계로 101,113동102호(계룡더샵아파트) | 박금순 | | | | 전필 |
| 769 | 순창 | 쌍치 | 중암 | 484-2 | 답 | 41 | 전라북도 순창군 쌍치 면 중암리 272 | 정석규 | | | | 전필 |
| 770 | 순창 | 쌍치 | 중암 | 485-2 | 답 | 218 | 전라북도 순창군 쌍치면 국사봉로 308-81 | 김순이 | | | | 전필 |
| 771 | 순창 | 쌍치 | 중암 | 486-2 | 답 | 8 | 서울 서초구 방배동1344방배1차현대아파트106-13 03 | 우만기 | | | | 전필 |
| 772 | 순창 | 쌍치 | 중암 | 486-3 | 답 | 12 | " | " | | | | " |
| 773 | 순창 | 쌍치 | 중암 | 487-2 | 답 | 36 | 전라북도 정읍시 연지동192-1 | 김정자 | | | | 전필 |
| 774 | 순창 | 쌍치 | 중암 | 488-2 | 답 | 111 | 충청북도 청주시 서원구 남들로25번길32-1 광주광역시 광산구 수등로123번길21 | 조우홍 조우기 | | | | 전필 각1/2 |
| 775 | 순창 | 쌍치 | 중암 | 489-3 | 답 | 155 | " | " | | | | " |
| 776 | 순창 | 쌍치 | 중암 | 490-3 | 답 | 82 | 전북 순창군 쌍치면 국사봉로308-73 | 정덕모 | 순창농협 | 근저당 | | 전필 |
| 777 | 순창 | 쌍치 | 중암 | 491-3 | 답 | 30 | " | " | 순창농협 | 근저당 | | " |
| 778 | 순창 | 쌍치 | 중암 | 492-3 | 답 | 105 | 순창군 쌍치면 중암리275-1 | 강복만 | | | | 전필 |
| 779 | 순창 | 쌍치 | 중암 | 493-3 | 답 | 96 | " | " | | | | " |
| 780 | 순창 | 쌍치 | 중암 | 494-2 | 답 | 26 | 서울 강서구 공항동 677-11 | 박기주 | | | | 전필 |
| 781 | 순창 | 쌍치 | 중암 | 495-2 | 답 | 31 | " | " | | | | " |
| 782 | 순창 | 쌍치 | 중암 | 495-3 | 답 | 100 | 전라북도 | 전라북도 | | | | 전필 |
| 783 | 순창 | 쌍치 | 중암 | 94-1 | 전 | 1970.0 | 부산 동래구 명장동143-10 | 방계식 | | | | 전필 |
| 784 | 순창 | 쌍치 | 중암 | 94-4 | 도로 | 139.0 | 순창군 | 순창군 | | | | 전필 |
| 785 | 순창 | 쌍치 | 중암 | 94-5 | 전 | 85.0 | 순창군 | 순창군 | | | | 전필 |
| 786 | 순창 | 쌍치 | 중암 | 95-4 | 도로 | 30.0 | 순창군 | 순창군 | | | | 전필 |
| 787 | 순창 | 쌍치 | 중암 | 97-10 | 도로 | 187.0 | 순창군 | 순창군 | | | | 전필 |
| 788 | 순창 | 쌍치 | 중암 | 97-6 | 답 | 2552.0 | 인천 남동구 구월동1302-23 | 김미숙 | | | | 전필 |
| 789 | 순창 | 쌍치 | 중암 | 97-8 | 도로 | 230 | 순창군 상치면 중암리 52 순창군 쌍치면 중암리 51 정읍군 북면 보림리 345 | 김옥래 임일룡 송남석 | | | | 지분각1 /3 |
| 790 | 순창 | 쌍치 | 중암 | 97-9 | 답 | 234.0 | | 순창군 | | | | 전필 |

| 연번 | 토 지 소 제 지 | | | 지번 | 지목 | 편 입 면적(m ²) | 소 유 자 | | 관계인 | | | 비고 |
|-----|-----------|----|----|--------|----|----------------------------|---|-------------------|----------------|------------------|----|----|
| | 군 | 면 | 리 | | | | 주 소 | 성 명 | 성명 또는 명칭 | 권리의 종류및내 용 | 주소 | |
| 791 | 순창 | 쌍치 | 종암 | 산10-1 | 임야 | 3,986.2 | 전북 순창군 쌍치면 종암리283 | 서양원 | | | | 일부 |
| 792 | 순창 | 쌍치 | 종암 | 산10-3 | 임야 | 106.0 | " | 서양원 | | | | 전필 |
| 793 | 순창 | 쌍치 | 종암 | 산10-4 | 도로 | 164.0 | " | 서양원 | | | | 전필 |
| 794 | 순창 | 쌍치 | 종암 | 산10-5 | 임야 | 803.0 | " | 서상삼 | | | | 전필 |
| 795 | 순창 | 쌍치 | 종암 | 산10-6 | 도로 | 345.0 | " | 서양원 | | | | 전필 |
| 796 | 순창 | 쌍치 | 종암 | 산11-1 | 임야 | 3,404.2 | 강원도 인제군 북면 원통리 661-26 | 김광영 | | | | 일부 |
| 797 | 순창 | 쌍치 | 종암 | 산11-11 | 임야 | 22.0 | 순창군 | 순창군 | | | | 전필 |
| 798 | 순창 | 쌍치 | 종암 | 산11-3 | 임야 | 1963.0 | 강원도 인제군 북면 원통리 661-26 | 김광영 | | | | 전필 |
| 799 | 순창 | 쌍치 | 종암 | 산11-4 | 도로 | 1563.0 | 순창군 | 순창군 | | | | 전필 |
| 800 | 순창 | 쌍치 | 종암 | 산115 | 임야 | 1,416.5 | 전주시 완산구 삼천동1가 286-10 호반리첸시빌 103-1503 | 김수원 | | | | 일부 |
| 801 | 순창 | 쌍치 | 종암 | 산11-5 | 도로 | 47.0 | 순창군 | 순창군 | | | | 전필 |
| 802 | 순창 | 쌍치 | 종암 | 산11-6 | 도로 | 51.0 | " | 순창군 | | | | 전필 |
| 803 | 순창 | 쌍치 | 종암 | 산11-7 | 임야 | 323.0 | 273 | 김종규 | | | | 전필 |
| 804 | 순창 | 쌍치 | 종암 | 산11-8 | 임야 | 435.0 | 273 | 김종규 | | | | 전필 |
| 805 | 순창 | 쌍치 | 종암 | 산118-1 | 임야 | 1,533.1 | 전주시 완산구 삼천동1가 286-10 호반리첸시빌 103-1503 | 김수원 | | | | 일부 |
| 806 | 순창 | 쌍치 | 종암 | 산119-1 | 임야 | 1,217.1 | " | 김수원 | | | | 일부 |
| 807 | 순창 | 쌍치 | 종암 | 산120-1 | 임야 | 661.6 | " | 김수원 | | | | 일부 |
| 808 | 순창 | 쌍치 | 종암 | 산12-1 | 임야 | 4,801.6 | 충남 대전시 서구 가수원동 792-8 | 정병호 | | | | 일부 |
| 809 | 순창 | 쌍치 | 종암 | 산122-3 | 임야 | 829 | 정읍시 장명동 121 서울시 영등포구 당산로214 403동 2004호 | 박성빈 박정준 | | | | 전필 |
| 810 | 순창 | 쌍치 | 종암 | 산12-3 | 임야 | 181.0 | 부산 동래구 명장동 143-10 | 방재식 | | | | 전필 |
| 811 | 순창 | 쌍치 | 종암 | 산12-4 | 도로 | 169.0 | 정읍시 연지동 302-80 신홍아파트 3-501 충남 대전시 서구 가수원동 792-8 정읍시 연지동 304-8 | 정병호 정춘삼 정병용 | | | | 전필 |
| 812 | 순창 | 쌍치 | 종암 | 산12-5 | 도로 | 623.2 | 순창군 | 순창군 | | | | 일부 |
| 813 | 순창 | 쌍치 | 종암 | 산12-6 | 임야 | 72.0 | " | 순창군 | | | | 전필 |
| 814 | 순창 | 쌍치 | 종암 | 산12-7 | 임야 | 391.0 | " | 순창군 | | | | 전필 |
| 815 | 순창 | 쌍치 | 종암 | 산29 | 임야 | 145.8 | 214-1 | 송봉 | | | | 일부 |
| 816 | 순창 | 쌍치 | 종암 | 산5-1 | 임야 | 384 | 전북 정읍군 칠보면 반곡리 | 손찬숙 | | | | 전필 |
| 817 | 순창 | 쌍치 | 종암 | 산6-1 | 임야 | 2,623.8 | 전주시 덕진구서노송동 637-1 | 김종범 | | | | 일부 |
| 818 | 순창 | 쌍치 | 종암 | 산6-10 | 도로 | 487.0 | 순창군 쌍치면 종암리 135 | 김형배 | | | | 전필 |
| 819 | 순창 | 쌍치 | 종암 | 산6-11 | 임야 | 29.0 | 순창군 | 순창군 | | | | 전필 |
| 820 | 순창 | 쌍치 | 종암 | 산6-3 | 임야 | 861.0 | 전주시 덕진구서노송동 637-1 | 김종범 | | | | 전필 |
| 821 | 순창 | 쌍치 | 종암 | 산6-5 | 도로 | 642.0 | 185 | 김형배 | | | | 전필 |

| 연번 | 토 지 소 제 지 | | | 지번 | 지목 | 편 입 면적(㎡) | 소 유 자 | | 관계인 | | | 비고 |
|-----|-----------|----|----|-------|----|--------------|--|--------------|----------------|------------------|----|----|
| | 군 | 면 | 리 | | | | 주 소 | 성 명 | 성명 또는 명칭 | 권리의 종류및 내용 | 주소 | |
| 822 | 순창 | 쌍치 | 종암 | 산6-8 | 임야 | 689.0 | | 순창군 | | | | 전필 |
| 823 | 순창 | 쌍치 | 종암 | 산7-1 | 임야 | 4,842.5 | 광주광역시 북구 본촌동 200 | 전정임 | | | | 일부 |
| 824 | 순창 | 쌍치 | 종암 | 산7-3 | 임야 | 99.0 | 장성군 장성읍 영천리 1067 | 전정임 | | | | 전필 |
| 825 | 순창 | 쌍치 | 종암 | 산8-1 | 임야 | 198.0 | 전라북도 전주시 완산구 평화동2가 943 송정씨미트아파트 106-505 | 정병환 | | | | 전필 |
| 826 | 순창 | 쌍치 | 종암 | 산8-4 | 임야 | 1106.0 | " | 정병환 | | | | 전필 |
| 827 | 순창 | 쌍치 | 종암 | 산8-6 | 도로 | 84.0 | 214-1 | 박기중 | | | | 전필 |
| 828 | 순창 | 쌍치 | 종암 | 산9-1 | 임야 | 2041.0 | 전주시 완산구 효자동1가 598-5 | 고재환 | | | | 전필 |
| 829 | 순창 | 쌍치 | 종암 | 산9-3 | 임야 | 28.0 | | 순창군 | | | | 전필 |
| 830 | 순창 | 쌍치 | 종암 | 산9-4 | 도로 | 56.0 | | 순창군 | | | | 전필 |
| 831 | 순창 | 쌍치 | 종암 | 산9-5 | 임야 | 42.0 | | 순창군 | | | | 전필 |
| 832 | 순창 | 쌍치 | 종암 | 산9-6 | 도로 | 114.0 | | 순창군 | | | | 전필 |
| 833 | 순창 | 쌍치 | 종암 | 497-2 | 답 | 31 | 전라북도 | 전라북도 | | | | 전필 |
| 834 | 순창 | 쌍치 | 종암 | 498-2 | 답 | 146 | 전라북도 순창군 쌍치면 국사봉로 308-81 | 장진섭 | | | | 전필 |
| 835 | 순창 | 쌍치 | 종암 | 498-1 | 답 | 681 | 전라북도 | 전라북도 | | | | 일부 |
| 836 | 순창 | 쌍치 | 종암 | 502-2 | 답 | 51 | 안산시 상록구 이동 596-5 | 서복연 | | | | 전필 |
| 837 | 순창 | 쌍치 | 종암 | 503-2 | 답 | 23 | 순창군 쌍치면 국사봉로 308-81 | 장진섭 | 순창농협 | 근저당, 지상권 | | 전필 |
| 838 | 순창 | 쌍치 | 종암 | 504-2 | 답 | 34 | 서울특별시 강북구 솔샘로64 나길 35(미아동) | 정석규 | | | | 전필 |
| 839 | 순창 | 쌍치 | 종암 | 505-2 | 답 | 45 | 순창군 쌍치면 국사봉로308-93 | 송남수 | 순창농협 | 근저당, 지상권 | | 전필 |
| 840 | 순창 | 쌍치 | 종암 | 506-2 | 답 | 48 | 순창군 쌍치면 국사봉로 308-81 | 장진섭 | 순창농협 | 근저당, 지상권 | | 전필 |
| 841 | 순창 | 쌍치 | 종암 | 507-2 | 답 | 16 | 서울 종로구 승인동 20-89 | 정순자 | | | | 전필 |
| 842 | 순창 | 쌍치 | 종암 | 508-2 | 답 | 20 | 경기도 수원시 영통구 원천동 362-5,510호 | 우찬수 | | | | 전필 |
| 843 | 순창 | 쌍치 | 종암 | 509-2 | 답 | 59 | 서울 광진구 화양동 24-22 | 서용덕 | | | | 전필 |
| 844 | 순창 | 쌍치 | 종암 | 590-1 | 답 | 277 | 전라북도 | 전라북도 | | | | 일부 |
| 845 | 순창 | 쌍치 | 종암 | 511 | 구거 | 8 | 국(농림수산부) | 국(농림수 산부) | | | | 일부 |
| 846 | 순창 | 쌍치 | 종암 | 512 | 도로 | 22 | " | " | | | | " |
| 847 | 순창 | 쌍치 | 종암 | 513 | 구거 | 12 | " | " | | | | " |
| 848 | 순창 | 쌍치 | 종암 | 515 | 도로 | 30 | " | " | | | | " |
| 849 | 순창 | 쌍치 | 종암 | 516 | 구거 | 5 | " | " | | | | " |
| 850 | 순창 | 쌍치 | 종암 | 517 | 구거 | 10 | 경기도 의왕시 포일동 487 | 한국농어 촌공사 | | | | " |
| 851 | 순창 | 쌍치 | 종암 | 산29-1 | 임야 | 529 | 전라북도 | 전라북도 | | | | 전필 |
| 852 | 순창 | 쌍치 | 종암 | 97-9 | 답 | 234 | 순창군 | 순창군 | | | | 전필 |
| 853 | 순창 | 쌍치 | 종암 | 산6-6 | 임야 | 2449 | 전주시 덕진구서노송동 637-1 | 김종범 | | | | 전필 |

| 연번 | 토 지 소 제 지 | | | 지번 | 지목 | 편 입 면적(m ²) | 소 유 자 | | 관계인 | | | 비고 |
|-----|-----------|----|----|--------|----|----------------------------|---|---------------------------|----------------|------------------|----|----|
| | 군 | 면 | 리 | | | | 주 소 | 성 명 | 성명 또는 명칭 | 권리의 종류및내 용 | 주소 | |
| 854 | 순창 | 쌍치 | 학선 | 산157 | 임야 | 842.8 | 순창군 쌍치면 학선리 327-7 | 오태홍 | | | | 일부 |
| 856 | 순창 | 쌍치 | 학선 | 산158 | 임야 | 1162 | 순창군 쌍치면 종암리 588 | 이경용 | | | | 일부 |
| 857 | 순창 | 쌍치 | 학선 | 산159 | 임야 | 282.2 | 정읍군 정주읍 시기리 475 | 학교법인 호남학원 | | | | 일부 |
| 858 | 순창 | 쌍치 | 학선 | 산162 | 임야 | 7957.5 | 인천시 부평구 갈산동 79 | 김동문 | | | | 일부 |
| 859 | 순창 | 쌍치 | 학선 | 산166 | 임야 | 1314.1 | 전주시 덕진구 진북동 834-40 | 윤대석 | | | | 일부 |
| 860 | 순창 | 쌍치 | 학선 | 산167-1 | 임야 | 722.1 | 광주시 광산구 월곡동 538-1일신아파트105-1009 | 이명자 | | | | 일부 |
| 861 | 순창 | 쌍치 | 학선 | 산168 | 임야 | 1807.5 | 광주시 서구 화정동 366-19 금호타운 302-403 | 이명자 | | | | 일부 |
| 862 | 순창 | 쌍치 | 학선 | 287 | 임야 | 0.7 | 순창군 쌍치면 종암리 279 | 김이석 | | | | 일부 |
| 863 | 순창 | 쌍치 | 학선 | 288 | 답 | 1,268.6 | 순창군 쌍치면 종암리 285 | 서복동 | | | | 일부 |
| 864 | 순창 | 쌍치 | 학선 | 289 | 전 | 42.9 | 정읍시 태인면 거산리405-13 | 이경숙 | | | | 일부 |
| 865 | 순창 | 쌍치 | 학선 | 290 | 전 | 1,421.2 | 정읍시 태인면 거산리405-13 | 이경숙 | | | | 일부 |
| 866 | 순창 | 쌍치 | 학선 | 291-1 | 전 | 3875.0 | 경기도 부천시 원미구 부흥로 71, 2714동804호 (상동,백송마을) | 방대민 | | | | 전필 |
| 867 | 순창 | 쌍치 | 학선 | 291-3 | 전 | 30.0 | 순창군 쌍치면 학선리356 | 조일룡 | | | | 전필 |
| 868 | 순창 | 쌍치 | 학선 | 291-4 | 도로 | 100.0 | 순창군 | 순창군 | | | | 전필 |
| 869 | 순창 | 쌍치 | 학선 | 291-5 | 전 | 194.0 | " | 순창군 | | | | 전필 |
| 870 | 순창 | 쌍치 | 학선 | 292-1 | 전 | 743.0 | 전주시 덕진구 진북동992-48 | 최덕기 | | | | 전필 |
| 871 | 순창 | 쌍치 | 학선 | 292-3 | 전 | 50.0 | 순창군 쌍치면 학선리 710 | 신동규 | | | | 전필 |
| 872 | 순창 | 쌍치 | 학선 | 292-4 | 도로 | 66.0 | 전주시 덕진구 진북동992-48 | 최덕기 | | | | 전필 |
| 873 | 순창 | 쌍치 | 학선 | 292-5 | 전 | 8.0 | 순창군 | 순창군 | | | | 전필 |
| 874 | 순창 | 쌍치 | 학선 | 293-1 | 전 | 5526.0 | 순창군 쌍치면 종암리 184-1 | 권삼주 | | | | 전필 |
| 875 | 순창 | 쌍치 | 학선 | 293-5 | 도로 | 14.0 | 서울 중랑구 면목동90-1 | 서용덕 | | | | 전필 |
| 876 | 순창 | 쌍치 | 학선 | 293-6 | 도로 | 22.0 | 서울 중랑구 면목동90-1 | 서용덕 | | | | 전필 |
| 877 | 순창 | 쌍치 | 학선 | 293-7 | 전 | 140.0 | 순창군 | 순창군 | | | | 전필 |
| 878 | 순창 | 쌍치 | 학선 | 294-2 | 전 | 86.0 | 전라북도 순창군 쌍치면 종암리 184-1 | 우인기 | | | | 전필 |
| 879 | 순창 | 쌍치 | 학선 | 296-1 | 전 | 608.0 | 정읍군 산외면 동곡리113 | 밀양박씨 문도공파 동곡사중 중 | | | | 전필 |
| 880 | 순창 | 쌍치 | 학선 | 296-4 | 전 | 43.0 | 정읍군 산외면 동곡리 214 | 박종만 | | | | 전필 |
| 881 | 순창 | 쌍치 | 학선 | 296-5 | 도로 | 4.0 | 정읍군 산외면 동곡리 214 | 박종만 | | | | 전필 |
| 882 | 순창 | 쌍치 | 학선 | 297-3 | 도로 | 14.0 | 순창군 쌍치면 학선리 648 | 박전홍 | | | | 전필 |
| 883 | 순창 | 쌍치 | 학선 | 297-4 | 도로 | 52.0 | 순창군 쌍치면 학선리 648 | 박전홍 | | | | 전필 |
| 884 | 순창 | 쌍치 | 학선 | 297-5 | 전 | 8.0 | 순창군 쌍치면 학선리 648 | 박전홍 | | | | 전필 |
| 885 | 순창 | 쌍치 | 학선 | 298-1 | 전 | 673.0 | 전북 순창군 쌍치면 학선리630-1 | 조석주 | | | | 전필 |
| 886 | 순창 | 쌍치 | 학선 | 298-3 | 전 | 386.0 | " | 조석주 | | | | 전필 |

| 연번 | 토 지 소 계 지 | | | 지번 | 지목 | 편 입 면적(m ²) | 소 유 자 | | 관계인 | | | 비고 |
|-----|-----------|----|----|------------|----|----------------------------|------------------------------------|-----|----------------|------------------|----|----|
| | 군 | 면 | 리 | | | | 주 소 | 성 명 | 성명 또는 명칭 | 권리의 종류및내 용 | 주소 | |
| 887 | 순창 | 쌍치 | 학선 | 298-4 | 도로 | 378.0 | 639 | 조수진 | | | | 전필 |
| 888 | 순창 | 쌍치 | 학선 | 298-5 | 도로 | 273.0 | 630-1 | 조석주 | | | | 전필 |
| 889 | 순창 | 쌍치 | 학선 | 298-6 | 전 | 33.0 | 630-1 | 조석주 | | | | 전필 |
| 890 | 순창 | 쌍치 | 학선 | 298-7 | 전 | 52.0 | 630-1 | 조석주 | | | | 전필 |
| 891 | 순창 | 쌍치 | 학선 | 298-8 | 전 | 238.0 | | 순창군 | | | | 전필 |
| 892 | 순창 | 쌍치 | 학선 | 299-1 | 전 | 31.0 | 630-1 | 조석주 | | | | 전필 |
| 893 | 순창 | 쌍치 | 학선 | 299-3 | 전 | 95.0 | 630-1 | 조석주 | | | | 전필 |
| 894 | 순창 | 쌍치 | 학선 | 299-4 | 도로 | 98.0 | | 순창군 | | | | 전필 |
| 895 | 순창 | 쌍치 | 학선 | 299-5 | 도로 | 27.0 | 630-1 | 조석주 | | | | 전필 |
| 896 | 순창 | 쌍치 | 학선 | 299-6 | 전 | 50.0 | | 순창군 | | | | 전필 |
| 897 | 순창 | 쌍치 | 학선 | 300 | 전 | 588.0 | 630-1 | 조석주 | | | | 전필 |
| 898 | 순창 | 쌍치 | 학선 | 301-1 | 전 | 60.0 | 630-1 | 조석주 | | | | 전필 |
| 899 | 순창 | 쌍치 | 학선 | 301-3 | 전 | 63.0 | 630-1 | 조석주 | | | | 전필 |
| 900 | 순창 | 쌍치 | 학선 | 302-1 | 전 | 334.0 | 404 | 오태홍 | | | | 전필 |
| 901 | 순창 | 쌍치 | 학선 | 303-1 | 전 | 522.0 | 630-1 | 조석주 | | | | 전필 |
| 902 | 순창 | 쌍치 | 학선 | 303-3 | 전 | 476.0 | 630-1 | 조석주 | | | | 전필 |
| 903 | 순창 | 쌍치 | 학선 | 306-2 | 전 | 99.0 | 순창군 쌍치면 학선리 629 | 김종철 | | | | 전필 |
| 904 | 순창 | 쌍치 | 학선 | 311-2 | 전 | 53.0 | 정읍시 장명동 121 | 박성빈 | | | | 전필 |
| 905 | 순창 | 쌍치 | 학선 | 312 | 임야 | 1640.0 | 전라북도 순창군 쌍치면 학선리 639 | 조수진 | | | | 전필 |
| 906 | 순창 | 쌍치 | 학선 | 315-1 | 전 | 423.0 | 순창군 쌍치면 쌍계리 453-1 | 김동조 | | | | 전필 |
| 907 | 순창 | 쌍치 | 학선 | 317-1 | 전 | 364.0 | 순창군 쌍치면 쌍계리 453-1 | 김동조 | | | | 전필 |
| 908 | 순창 | 쌍치 | 학선 | 319-1 | 전 | 106.0 | 순창군 쌍치면 쌍계리 453-1 | 김동조 | | | | 전필 |
| 909 | 순창 | 쌍치 | 학선 | 320-2 | 전 | 281.0 | 순창군 쌍치면 쌍계리 453-1 | 김동조 | | | | 전필 |
| 910 | 순창 | 쌍치 | 학선 | 321-1 | 전 | 1025.0 | 순창군 쌍치면 쌍계리 453-1 | 김동조 | | | | 전필 |
| 911 | 순창 | 쌍치 | 학선 | 322 | 전 | 722.6 | 광주시 광산구 월곡동 538-1 일신아파트105-1009 | 이명자 | | | | 일부 |
| 912 | 순창 | 쌍치 | 학선 | 324 | 전 | 81.5 | 621 | 이단순 | | | | 일부 |
| 913 | 순창 | 쌍치 | 학선 | 325 | 임야 | 101.1 | 순창군 쌍치면 학선리 630-1 | 조석주 | | | | 일부 |
| 914 | 순창 | 쌍치 | 학선 | 326 | 전 | 417.0 | 순창군 쌍치면 학선리 669-1 | 신동선 | | | | 전필 |
| 915 | 순창 | 쌍치 | 학선 | 327-1 | 대 | 473.0 | 순창군 쌍치면 학선리 327-7 | 오태홍 | | | | 전필 |
| 916 | 순창 | 쌍치 | 학선 | 327-1 0 | 전 | 840.0 | 순창군 쌍치면 쌍계리 453-1 | 김동조 | | | | 전필 |
| 917 | 순창 | 쌍치 | 학선 | 327-2 | 대 | 658.0 | 순창군 쌍치면 쌍계리 453-1 | 김동조 | | | | 전필 |
| 918 | 순창 | 쌍치 | 학선 | 327-3 | 대 | 196.0 | 옥산리 128 | 왕금안 | | | | 전필 |
| 919 | 순창 | 쌍치 | 학선 | 327-4 | 대 | 202.0 | 광주시 북구 임동 101-5 평화아파트2동1201호 | 고재연 | | | | 전필 |
| 920 | 순창 | 쌍치 | 학선 | 327-5 | 대 | 278.0 | 순창군 쌍치면 학선리 64 | 전철현 | | | | 전필 |

| 연번 | 토 지 소 제 지 | | | 지번 | 지목 | 편 입 면적(m ²) | 소 유 자 | | 관계인 | | | 비고 |
|-----|-----------|----|----|------------|----|----------------------------|------------------------------------|------------|----------------|------------------|----|----|
| | 군 | 면 | 리 | | | | 주 소 | 성 명 | 성명 또는 명칭 | 권리의 종류및내 용 | 주소 | |
| 921 | 순창 | 쌍치 | 학선 | 327-6 | 대 | 423.0 | 전라북도 순창군 쌍치면 학선리 327-7 | 오태홍 | | | | 전필 |
| 922 | 순창 | 쌍치 | 학선 | 327-7 | 대 | 403.0 | 순창군 쌍치면 학선리 404 | 오태홍 | | | | 전필 |
| 923 | 순창 | 쌍치 | 학선 | 327-8 | 대 | 119.0 | 전남 광주시 유동104-10 | 이종선 | | | | 전필 |
| 924 | 순창 | 쌍치 | 학선 | 328 | 전 | 1,678.8 | 순창군 쌍치면 학선리 699-1 | 안명환 | | | | 일부 |
| 925 | 순창 | 쌍치 | 학선 | 329-1 | 전 | 320.0 | | 순창군 | | | | 전필 |
| 926 | 순창 | 쌍치 | 학선 | 330-2 | 전 | 174.0 | 옥산리 128 | 왕금안 | | | | 전필 |
| 927 | 순창 | 쌍치 | 학선 | 330-3 | 전 | 411.0 | | 순창군 | | | | 전필 |
| 928 | 순창 | 쌍치 | 학선 | 330-4 | 전 | 200.0 | | 순창군 | | | | 전필 |
| 929 | 순창 | 쌍치 | 학선 | 330-5 | 전 | 5.0 | | 순창군 | | | | 전필 |
| 930 | 순창 | 쌍치 | 학선 | 331 | 답 | 1710.0 | 전라북도 순창군 쌍치면 학선길 12 | 신봉찬 | | | | 전필 |
| 931 | 순창 | 쌍치 | 학선 | 331-1 | 도로 | 35.0 | | 순창군 | | | | 전필 |
| 932 | 순창 | 쌍치 | 학선 | 332-1 | 전 | 1481.0 | 전라북도 순창군 쌍치면 학선길 12 | 신봉찬 | | | | 전필 |
| 933 | 순창 | 쌍치 | 학선 | 333-1 | 답 | 10.0 | 순창군 쌍치면 학선리 333 | 박태섭 | | | | 전필 |
| 934 | 순창 | 쌍치 | 학선 | 334-1 | 전 | 582.0 | 전라북도 순창군 쌍치면 학선길 12 | 신봉찬 | | | | 전필 |
| 935 | 순창 | 쌍치 | 학선 | 335-1 | 전 | 3.0 | 경기도 수원시 영통구 원천동 362-5. 510호 | 우찬수 | | | | 전필 |
| 936 | 순창 | 쌍치 | 학선 | 335-3 | 전 | 1027.0 | 경기도 수원시 영통구 원천동 362-5. 510호 | 우찬수 | | | | 전필 |
| 937 | 순창 | 쌍치 | 학선 | 335-5 | 도로 | 18.0 | 경기도 수원시 영통구 원천동 362-5. 510호 | 우찬수 | | | | 전필 |
| 938 | 순창 | 쌍치 | 학선 | 336 | 전 | 364.0 | 순창군 쌍치면 학선리 630-1 | 조석주 | | | | 전필 |
| 939 | 순창 | 쌍치 | 학선 | 337-1 | 전 | 10.0 | 순창군 쌍치면 학선리 630-1 | 조석주 | | | | 전필 |
| 940 | 순창 | 쌍치 | 학선 | 337-3 | 전 | 529.0 | 순창군 쌍치면 학선리 630-1 | 조석주 | | | | 전필 |
| 941 | 순창 | 쌍치 | 학선 | 337-4 | 도로 | 10.0 | 순창군 쌍치면 학선리 630-1 | 조석주 | | | | 전필 |
| 942 | 순창 | 쌍치 | 학선 | 338-1 | 전 | 10.0 | 순창군 쌍치면 학선리 630-1 | 조석주 | | | | 전필 |
| 943 | 순창 | 쌍치 | 학선 | 338-3 | 전 | 156.0 | 순창군 쌍치면 학선리 630-1 | 조석주 | | | | 전필 |
| 944 | 순창 | 쌍치 | 학선 | 338-4 | 도로 | 23.0 | | 순창군 | | | | 전필 |
| 945 | 순창 | 쌍치 | 학선 | 339-1 | 전 | 236.0 | 순창군 쌍치면 학선리 630-1 | 조석주 | | | | 전필 |
| 946 | 순창 | 쌍치 | 학선 | 339-3 | 도로 | 84.0 | | 순창군 | | | | 전필 |
| 947 | 순창 | 쌍치 | 학선 | 339-4 | 전 | 30.0 | | 순창군 | | | | 전필 |
| 948 | 순창 | 쌍치 | 학선 | 340 | 전 | 515.0 | 순창군 쌍치면 둔전리 223 순창군 쌍치면 둔전리 363 | 김상봉 김인수 | | | | 전필 |
| 949 | 순창 | 쌍치 | 학선 | 340-1 | 도로 | 136.0 | 순창군 쌍치면 둔전리 223 순창군 쌍치면 둔전리 363 | 김상봉 김인수 | | | | 전필 |
| 950 | 순창 | 쌍치 | 학선 | 340-2 | 전 | 63.0 | | 순창군 | | | | 전필 |
| 951 | 순창 | 쌍치 | 학선 | 341 | 유지 | 251.0 | 순창군 쌍치면 둔전리 223 순창군 쌍치면 둔전리 363 | 김상봉 김인수 | | | | 전필 |
| 952 | 순창 | 쌍치 | 학선 | 341-1 | 도로 | 68.0 | 순창군 쌍치면 둔전리 223 순창군 쌍치면 둔전리 363 | 김상봉 김인수 | | | | 전필 |
| 953 | 순창 | 쌍치 | 학선 | 341-2 | 유지 | 58.0 | | 순창군 | | | | 전필 |
| 954 | 순창 | 쌍치 | 학선 | 342-1 | 전 | 731.0 | 순창군 쌍치면 학선리 185-3 | 서복언 | | | | 전필 |
| 955 | 순창 | 쌍치 | 학선 | 342-1 0 | 도로 | 72.0 | | 순창군 | | | | 전필 |
| 956 | 순창 | 쌍치 | 학선 | 342-1 1 | 도로 | 12.0 | | 순창군 | | | | 전필 |

| 연번 | 토 지 소 제 지 | | | 지번 | 지목 | 편 입 면적(m ²) | 소 유 자 | | 관계인 | | | 비고 |
|-----|-----------|----|----|--------|----|----------------------------|--------------------------|--------------------|----------------|------------------|----|----|
| | 군 | 면 | 리 | | | | 주 소 | 성 명 | 성명 또는 명칭 | 권리의 종류및 내용 | 주소 | |
| 957 | 순창 | 쌍치 | 학선 | 342-12 | 전 | 60.0 | | 순창군 | | | | 전필 |
| 958 | 순창 | 쌍치 | 학선 | 342-13 | 전 | 2731.0 | 순창군 쌍치면 학선리 185-3 | 서복언 | | | | 전필 |
| 959 | 순창 | 쌍치 | 학선 | 342-14 | 전 | 152.0 | | 순창군 | | | | 전필 |
| 960 | 순창 | 쌍치 | 학선 | 342-15 | 전 | 28.0 | | 순창군 | | | | 전필 |
| 961 | 순창 | 쌍치 | 학선 | 342-3 | 전 | 564.0 | 순창군 쌍치면 학선리 185-3 | 서복언 | | | | 전필 |
| 962 | 순창 | 쌍치 | 학선 | 342-7 | 전 | 226.0 | 순창군 쌍치면 학선리 185-3 | 서복언 | | | | 전필 |
| 963 | 순창 | 쌍치 | 학선 | 342-8 | 도로 | 325.0 | | 순창군 | | | | 전필 |
| 964 | 순창 | 쌍치 | 학선 | 342-9 | 도로 | 100.0 | | 순창군 | | | | 전필 |
| 965 | 순창 | 쌍치 | 학선 | 343 | 임야 | 1,739.7 | 정읍군 내장면 내장리590 | 대한불교 조계종 내장사 | | | | 일부 |
| 966 | 순창 | 쌍치 | 학선 | 344 | 유지 | 3885.0 | 정읍군 칠보면 반곡리 | 손찬숙 | | | | 전필 |
| 967 | 순창 | 쌍치 | 학선 | 344-1 | 유지 | 3.0 | 정읍군 칠보면 반곡리 | 손찬숙 | | | | 전필 |
| 968 | 순창 | 쌍치 | 학선 | 345 | 유지 | 2759.0 | 순창군 쌍치면 학선리 639 | 조수진 | | | | 전필 |
| 969 | 순창 | 쌍치 | 학선 | 345-1 | 도로 | 46.0 | | 순창군 | | | | 전필 |
| 970 | 순창 | 쌍치 | 학선 | 346 | 전 | 738.8 | 인천광역시 부평구갈산동 79 | 김동문 | | | | 일부 |
| 971 | 순창 | 쌍치 | 학선 | 347 | 전 | 227.2 | 인천광역시 부평구갈산동 79 | 김동문 | | | | 일부 |
| 972 | 순창 | 쌍치 | 학선 | 348 | 전 | 1,303.6 | 순창군 쌍치면 전암리147 | 이옥임 | | | | 일부 |
| 973 | 순창 | 쌍치 | 학선 | 350-3 | 답 | 317.0 | 순창군 쌍치면 학선리 699-1 | 안명환 | | | | 전필 |
| 974 | 순창 | 쌍치 | 학선 | 350-4 | 도로 | 86.0 | | 순창군 | | | | 전필 |
| 975 | 순창 | 쌍치 | 학선 | 350-5 | 도로 | 122.0 | | 순창군 | | | | 전필 |
| 976 | 순창 | 쌍치 | 학선 | 350-6 | 도로 | 152.0 | | 순창군 | | | | 전필 |
| 977 | 순창 | 쌍치 | 학선 | 350-7 | 답 | 150.0 | | 순창군 | | | | 전필 |
| 978 | 순창 | 쌍치 | 학선 | 350-8 | 답 | 182.0 | | 순창군 | | | | 전필 |
| 979 | 순창 | 쌍치 | 학선 | 350-9 | 답 | 40.0 | | 순창군 | | | | 전필 |
| 980 | 순창 | 쌍치 | 학선 | 351-1 | 답 | 231.0 | | 순창군 | | | | 전필 |
| 981 | 순창 | 쌍치 | 학선 | 356-14 | 전 | 93.3 | | 순창군 | | | | 일부 |
| 982 | 순창 | 쌍치 | 학선 | 356-13 | 도로 | 96.5 | 서울특별시 영등포구 신길동 337-17 | 정시백 | | | | 일부 |
| 983 | 순창 | 쌍치 | 학선 | 356-15 | 도로 | 3.0 | 광주시 동구 서석동458-26 | 박순애 | | | | 전필 |
| 984 | 순창 | 쌍치 | 학선 | 356-18 | 답 | 324.8 | | 순창군 | | | | 일부 |
| 985 | 순창 | 쌍치 | 학선 | 356-19 | 답 | 26.0 | 서울특별시 영등포구 신길동 337-17 | 정시백 | | | | 전필 |
| 986 | 순창 | 쌍치 | 학선 | 385-8 | 답 | 84.9 | | 순창군 | | | | 일부 |
| 987 | 순창 | 쌍치 | 학선 | 389 | 답 | 568.0 | 564-1 | 김영수 | | | | 전필 |
| 988 | 순창 | 쌍치 | 학선 | 390 | 전 | 2661.0 | 588 | 이경용 | | | | 전필 |

| 연번 | 토 지 소 제 지 | | | 지번 | 지목 | 편 입 면적(m ²) | 소 유 자 | | 관계인 | | | 비고 |
|------|-----------|----|----|-------|----|----------------------------|------------------------------------|--------|----------------|------------------|----|-----------|
| | 군 | 면 | 리 | | | | 주 소 | 성 명 | 성명 또는 명칭 | 권리의 종류및내 용 | 주소 | |
| 989 | 순창 | 쌍치 | 학선 | 391 | 전 | 63.2 | 순창군 쌍치면 학선리 13 | 김동순 | | | | 일부 |
| 990 | 순창 | 쌍치 | 학선 | 392 | 전 | 2487.0 | 순창군 쌍치면 학선리 327-7 | 오태홍 | | | | 전필 |
| 991 | 순창 | 쌍치 | 학선 | 393 | 전 | 24.3 | 순창군 쌍치면 학선리 564-1 | 김영수 | | | | 일부 |
| 992 | 순창 | 쌍치 | 학선 | 397 | 전 | 284.6 | 정읍군 정주읍 시기리224 | 김이혜 | | | | 일부 |
| 993 | 순창 | 쌍치 | 학선 | 664-7 | 도로 | 57.5 | 전라북도 순창군 쌍치면 학선길 28-7 | 조수진 | | | | 일부 |
| 994 | 순창 | 쌍치 | 학선 | 737 | 구거 | 1,264.6 | | 국(건설부) | | | | 일부 |
| 995 | 순창 | 쌍치 | 학선 | 743 | 하천 | 219.3 | | 국(건설부) | | | | 일부 |
| 996 | 순창 | 쌍치 | 학선 | 743-2 | 하천 | 13057.0 | | 국(건설부) | | | | 전필 |
| 997 | 순창 | 쌍치 | 학선 | 745 | 구거 | 259.4 | | 국(건설부) | | | | 일부 |
| 998 | 순창 | 쌍치 | 학선 | 748 | 도로 | 52.3 | | 국(건설부) | | | | 일부 |
| 999 | 순창 | 쌍치 | 학선 | 750-6 | 도로 | 665.0 | | 국(건설부) | | | | 전필 |
| 1000 | 순창 | 쌍치 | 학선 | 751-2 | 구거 | 445.0 | | 국(건설부) | | | | 전필 |
| 1001 | 순창 | 쌍치 | 학선 | 752 | 도로 | 1041.0 | | 국(건설부) | | | | 전필 |
| 1002 | 순창 | 쌍치 | 학선 | 753 | 구거 | 2,468.2 | | 국(건설부) | | | | 일부 |
| 1003 | 순창 | 쌍치 | 학선 | 802 | 답 | 2,090.4 | 671 | 이영일 | | | | 일부 |
| 1004 | 순창 | 쌍치 | 학선 | 803 | 답 | 376.8 | 671 | 이영일 | | | | 일부 |
| 1005 | 순창 | 쌍치 | 학선 | 804 | 답 | 608.1 | 전라북도 익산시 어양동 709 익산자이아파트102-504 | 김정욱 | | | | 일부 |
| 1006 | 순창 | 쌍치 | 학선 | 805 | 답 | 311.1 | 411 | 한복순 | | | | 일부 |
| 1007 | 순창 | 쌍치 | 학선 | 806 | 답 | 214.4 | 고창군 성래면 부덕리271 | 백원기 | | | | 일부 |
| 1008 | 순창 | 쌍치 | 학선 | 807 | 답 | 2,744.6 | 전라북도 순창군 쌍치면 학선리 408 | 김순금 | | | | 일부 |
| 1009 | 순창 | 쌍치 | 학선 | 808 | 답 | 1030.0 | 전라북도 순창군 쌍치면 학선리 408 | 김순금 | | | | 전필 |
| 1010 | 순창 | 쌍치 | 학선 | 809 | 답 | 1780.0 | 전라북도 순창군 쌍치면 학선리 639 | 조수진 | | | | 전필 |
| 1011 | 순창 | 쌍치 | 학선 | 810 | 답 | 1591.0 | 전라북도 순창군 쌍치면 학선리 639 | 조수진 | | | | 전필 |
| 1012 | 순창 | 쌍치 | 학선 | 811 | 답 | 3009.0 | 순창군 쌍치면 방산리 202 | 이은상 | | | | 지분 1/5 |
| 1013 | 순창 | 쌍치 | 학선 | 829 | 답 | 562.0 | 전라북도 순창군 쌍치면 학선리 327-7 | 이봉근 | | | | 전필 |
| 1014 | 순창 | 쌍치 | 학선 | 829-1 | 답 | 797.4 | 전라북도 순창군 쌍치면 학선리 327-7 | 이봉근 | | | | 일부 |
| 1015 | 순창 | 쌍치 | 학선 | 830 | 답 | 2202.0 | 순창군 쌍치면 종암리 170-1 | 조오순 | | | | 전필 |
| 1016 | 순창 | 쌍치 | 학선 | 831 | 답 | 1319.0 | 순창군 쌍치면 종암리 170-1 | 서화중 | | | | 전필 |
| 1017 | 순창 | 쌍치 | 학선 | 832 | 답 | 1094.0 | 순창군 쌍치면 옥산리 128 | 왕금안 | | | | 전필 |
| 1018 | 순창 | 쌍치 | 학선 | 833 | 답 | 3,725.4 | 순창군 쌍치면 학선리 639 | 조수진 | | | | 일부 |
| 1019 | 순창 | 쌍치 | 학선 | 834 | 답 | 1173.0 | 순창군 쌍치면 학선리 43-1 | 김영환 | | | | 전필 |
| 1020 | 순창 | 쌍치 | 학선 | 835 | 답 | 891.0 | 광주 북구 두암동 947-1,2 부영아파트101-804 | 김상석 | | | | 전필 |

| 연번 | 토 지 소 재 지 | | | 지번 | 지목 | 편 입 면적(m ²) | 소 유 자 | | 관계인 | | | 비고 |
|------|-----------|----|----|------|----|----------------------------|---|--------------------------|----------------|------------------|----|----------------|
| | 군 | 면 | 리 | | | | 주 소 | 성 명 | 성명 또는 명칭 | 권리의 종류및내 용 | 주소 | |
| 1021 | 순창 | 쌍치 | 학선 | 836 | 답 | 1875.0 | 광주 북구 두암동 947-1,2 부영아파트 101-804 | 김상석 | | | | 전필 |
| 1022 | 순창 | 쌍치 | 학선 | 837 | 답 | 1,227.6 | 전라북도 순창군 쌍치면 학선리 561-1 | 손경화 | | | | 일부 |
| 1023 | 순창 | 쌍치 | 학선 | 838 | 답 | 692.2 | 부천시 오정구 여월동 4-42 | 윤재수 | | | | 일부 |
| 1024 | 순창 | 쌍치 | 학선 | 839 | 답 | 2,976.4 | 부천시 오정구 여월동 4-42 | 윤재수 | | | | 일부 |
| 1025 | 순창 | 쌍치 | 학선 | 840 | 답 | 2015.0 | 순창군 쌍치면 종암리 174 순창군 쌍치면 종암리 188 순창군 쌍치면 종암리 174 정읍군 내장면 금봉리 36 | 우찬문 우찬욱 우종근 우찬열 | | | | 지분 각 1/4 |
| 1026 | 순창 | 쌍치 | 학선 | 841 | 답 | 912.0 | 전라북도 순창군 쌍치면 학선길 24-1 | 안명환 | | | | 전필 |
| 1027 | 순창 | 쌍치 | 학선 | 842 | 답 | 1302.0 | 순창군 쌍치면 학선리 699-1 | 안명환 | | | | 전필 |
| 1028 | 순창 | 쌍치 | 학선 | 843 | 답 | 2622.0 | 순창군 쌍치면 학선리 699-1 | 김양례 | | | | 전필 |
| 1029 | 순창 | 쌍치 | 학선 | 844 | 답 | 2603.0 | 순창군 쌍치면 학선리 327-7 | 오태홍 | | | | 전필 |
| 1030 | 순창 | 쌍치 | 학선 | 845 | 답 | 3010.0 | 순창군 쌍치면 학선리 327-7 | 오태홍 | | | | 전필 |
| 1031 | 순창 | 쌍치 | 학선 | 846 | 답 | 3058.0 | 전라북도 순창군 쌍치면 학선길 24-1 | 안명환 | | | | 전필 |
| 1032 | 순창 | 쌍치 | 학선 | 847 | 답 | 2451.0 | 순창군 쌍치면 학선리 634-1 | 정진성 | | | | 전필 |
| 1033 | 순창 | 쌍치 | 학선 | 848 | 답 | 1180.0 | 순창군 쌍치면 학선리 634-1 | 정진성 | | | | 전필 |
| 1034 | 순창 | 쌍치 | 학선 | 849 | 답 | 2623.0 | 순창군 쌍치면 학선리 699-1 | 안명환 | | | | 전필 |
| 1035 | 순창 | 쌍치 | 학선 | 859 | 하천 | 14,491.8 | | 국(건설교 통부) | | | | 일부 |
| 1036 | 순창 | 쌍치 | 학선 | 872 | 도로 | 1461.0 | | 순창군 | | | | 전필 |
| 1037 | 순창 | 쌍치 | 학선 | 산156 | 임야 | 842.8 | 완주군 삼례읍 후정리 106 대명아파트 102-1806 | 강태수 | | | | 일부 |

□수용 또는 사용할 물건의 세목조서

| 연번 | 물 건 소 | | | 편입 지번 | 지목 | 물 건 | | | 소 유 자 | | 관계인 | | | 비 고 |
|----|-------|----|----|------------|--------|--------------------|------------|------------|-------------------------|-----------------|----------------|------------------|----|---------|
| | 군 | 면 | 리 | | | 종류 | 단위 | 수량 | 주 소 | 성 명 | 성명 또는 명칭 | 관리의 종류 및내용 | 주소 | |
| 1 | 순창 | 북홍 | 봉덕 | 398-2 | 전 | 드릅 나무 | 주 | 398 | 남양주시 별내면 화접리 439-5 | 정판옥 | | | | |
| 2 | 순창 | 북홍 | 봉덕 | 403-9 | 답 | 철제울타 리 | m | 180 | 이리시 마동 77-91 | 김문섭 | | | | |
| 3 | 순창 | 북홍 | 봉덕 | 산103 | 임야 | 감나무 | 주 | 1 | 전남 장성군 북이면 4가리 | 김진규 | | | | 미등 기 |
| 4 | 순창 | 쌍치 | 종암 | 106-4 | 전 | 감나무 | 주 | 13 | 전라남도 나주시 그린로20(빛가람동) | 한국농 어촌공 사 | | | | |
| 5 | 순창 | 쌍치 | 학선 | 830 831 | 답 답 | 아로니아 | 식 | 410 | 순창군 쌍치면 종암리 170-1 | 조오순 서화중 | | | | |
| 6 | 순창 | 쌍치 | 학선 | 830 831 | 답 답 | 단풍나무 | 주 | 1 | 순창군 쌍치면 종암리 170-1 | 조오순 서화중 | | | | |
| 7 | 순창 | 쌍치 | 학선 | 830 831 | 답 답 | 아로니아 | 주 | 10 | 순창군 쌍치면 종암리 170-1 | 조오순 서화중 | | | | |
| 8 | 순창 | 쌍치 | 학선 | 830 831 | 답 답 | 철제하우 스 | 8m* 75m | 4동 | 순창군 쌍치면 종암리 170-1 | 조오순 서화중 | | | | |
| 9 | 순창 | 쌍치 | 학선 | 830 831 | 답 답 | 철제하우 스 | 8m* 56m | 1동 | 순창군 쌍치면 종암리 170-1 | 조오순 서화중 | | | | |
| 10 | 순창 | 쌍치 | 학선 | 830 831 | 답 답 | 창고 (작업장) 철강판 | 8m* 3m | 1동 | 순창군 쌍치면 종암리 170-1 | 조오순 서화중 | | | | |
| 11 | 순창 | 쌍치 | 학선 | 830 831 | 답 답 | p.e농수관 | 40m m | 100 m | 순창군 쌍치면 종암리 170-1 | 조오순 서화중 | | | | |
| 12 | 순창 | 쌍치 | 학선 | 830 831 | 답 답 | p.e농수관 | 25m m | 420 m | 순창군 쌍치면 종암리 170-1 | 조오순 서화중 | | | | |
| 13 | 순창 | 쌍치 | 학선 | 830 831 | 답 답 | p.e점착호 수 | 15m m | 5,00 0m | 순창군 쌍치면 종암리 170-1 | 조오순 서화중 | | | | |
| 14 | 순창 | 쌍치 | 학선 | 830 831 | 답 답 | 안개분무 기 | 식 | 5 | 순창군 쌍치면 종암리 170-1 | 조오순 서화중 | | | | |
| 15 | 순창 | 쌍치 | 학선 | 830 831 | 답 답 | 스프링롤 러 | 식 | 5 | 순창군 쌍치면 종암리 170-1 | 조오순 서화중 | | | | |
| 16 | 순창 | 쌍치 | 학선 | 830 831 | 답 답 | 관정 | 중형 | 1식 | 순창군 쌍치면 종암리 170-1 | 조오순 서화중 | | | | |
| 17 | 순창 | 쌍치 | 학선 | 830 831 | 답 답 | 레일 | 식 | 10 | 순창군 쌍치면 종암리 170-1 | 조오순 서화중 | | | | |
| 18 | 순창 | 쌍치 | 학선 | 830 831 | 답 답 | 전기선 | 식 | 5 | 순창군 쌍치면 종암리 170-1 | 조오순 서화중 | | | | |
| 19 | 순창 | 쌍치 | 학선 | 830 831 | 답 답 | 콘트롤러 (관배기) | 식 | 1 | 순창군 쌍치면 종암리 170-1 | 조오순 서화중 | | | | |

| 연번 | 물 건 소 재 지 | | | 편입 지번 | 지목 | 물 건 | | | 소 유 자 | | 관계인 | | | 비 고 |
|----|-----------|----|----|----------------------------------|--------------------|-------------|-----------------|-----|--------------------------|-----|-------------|--------------|----|--------|
| | 군 | 면 | 리 | | | 종류 | 단위 | 수량 | 주 소 | 성 명 | 성명 또는 명칭 | 권리의 종류및내용 | 주소 | |
| 20 | 순창 | 쌍치 | 학선 | 315-2 317-2 | 유지 유지 | 대추나무 | 주 | 136 | 순창군 쌍치면 쌍계리 453-1 | 김동조 | | | | |
| 21 | 순창 | 쌍치 | 학선 | 315-2 317-2 | 유지 유지 | 매실나무 | 주 | 190 | 순창군 쌍치면 쌍계리 453-1 | 김동조 | | | | |
| 23 | 순창 | 쌍치 | 학선 | 317-1 | 전 | 매실나무 | 주 | 15 | 순창군 쌍치면 쌍계리 453-1 | 김동조 | | | | |
| 24 | 순창 | 쌍치 | 학선 | 317-1 | 전 | 블루베리 | 주 | 20 | 순창군 쌍치면 쌍계리 453-1 | 김동조 | | | | |
| 25 | 순창 | 쌍치 | 학선 | 317-1 | 전 | 포도나무 | 주 | 4 | 순창군 쌍치면 쌍계리 453-1 | 김동조 | | | | |
| 26 | 순창 | 쌍치 | 학선 | 317-1 | 전 | 철재파이 프탑장 | 8m* 50m | 1동 | 순창군 쌍치면 쌍계리 453-1 | 김동조 | | | | |
| 27 | 순창 | 쌍치 | 학선 | 317-1 | 전 | 함석막사 | 3m* 1.5 m | 8동 | 순창군 쌍치면 쌍계리 453-1 | 김동조 | | | | |
| 28 | 순창 | 쌍치 | 학선 | 317-1 | 전 | 게막사 | 동 | 7 | 순창군 쌍치면 쌍계리 453-1 | 김동조 | | | | |
| 29 | 순창 | 쌍치 | 학선 | 317-1 | 전 | 함석창고 | 동 | 1 | 순창군 쌍치면 쌍계리 453-1 | 김동조 | | | | |
| 30 | 순창 | 쌍치 | 학선 | 317-1 | 전 | 바닥콘크 리트 | 식 | 1 | 순창군 쌍치면 쌍계리 453-1 | 김동조 | | | | |
| 31 | 순창 | 쌍치 | 학선 | 317-1 | 전 | 철재하우 스 | 동 | 1 | 순창군 쌍치면 쌍계리 453-1 | 김동조 | | | | |
| 32 | 순창 | 쌍치 | 학선 | 317-1 | 전 | 소형 관정 | 식 | 1 | 순창군 쌍치면 쌍계리 453-1 | 김동조 | | | | |
| 33 | 순창 | 쌍치 | 학선 | 317-1 | 전 | 물탱크탑 | 1톤 | 1식 | 순창군 쌍치면 쌍계리 453-1 | 김동조 | | | | |
| 34 | 순창 | 쌍치 | 학선 | 320-2 321-1 321-2 320-1 | 전 전 유지 유지 | 대추나무 | 주 | 441 | 순창군 쌍치면 쌍계리 453-1) | 김동조 | | | | |
| 35 | 순창 | 쌍치 | 학선 | 320-2 321-1 321-2 320-1 | 전 전 유지 유지 | 드릅나무 | m' | 660 | 순창군 쌍치면 쌍계리 453-1 | 김동조 | | | | |
| 36 | 순창 | 쌍치 | 학선 | 320-2 321-1 321-2 320-1 | 전 전 유지 유지 | 뽕나무 | 주 | 11 | 순창군 쌍치면 쌍계리 453-1 | 김동조 | | | | |
| 37 | 순창 | 쌍치 | 학선 | 320-2 321-1 321-2 320-1 | 전 전 유지 유지 | 매실나무 | 주 | 31 | 순창군 쌍치면 쌍계리 453-1 | 김동조 | | | | |
| 38 | 순창 | 쌍치 | 학선 | 320-2 321-1 321-2 320-1 | 전 전 유지 유지 | 복숭아나 무 | 주 | 9 | 순창군 쌍치면 쌍계리 453-1 | 김동조 | | | | |
| 39 | 순창 | 쌍치 | 학선 | 320-2 321-1 321-2 320-1 | 전 전 유지 유지 | 꾸지뽕나 무 | 주 | 15 | 순창군 쌍치면 쌍계리 453-1 | 김동조 | | | | |

| 연번 | 물 건 소 재 지 | | | 편입 지번 | 지목 | 물 건 | | | 소 유 자 | | 관계인 | | | 비고 |
|----|-----------|----|----|----------------------------------|--------------------|--------|----------------|-----|----------------------|-----|------------|--------------|----|----|
| | 군 | 면 | 리 | | | 종류 | 단위 | 수량 | 주 소 | 성 명 | 성명 또는명칭 | 권리의 종류및내용 | 주소 | |
| 40 | 순창 | 쌍치 | 학선 | 320-2 321-1 321-2 320-1 | 전 전 유지 유지 | 은행나무 | 주 | 1 | 순창군 쌍치면 쌍계리 453-1 | 김동조 | | | | |
| 41 | 순창 | 쌍치 | 학선 | 320-2 321-1 321-2 320-1 | 전 전 유지 유지 | 아로니아 | 주 | 64 | 순창군 쌍치면 쌍계리 453-1 | 김동조 | | | | |
| 42 | 순창 | 쌍치 | 학선 | 327-10 | 전 | 드릅나무 | m ² | 700 | 순창군 쌍치면 쌍계리 453-1 | 김동조 | | | | |
| 43 | 순창 | 쌍치 | 학선 | 327-10 | 전 | 감나무 | 주 | 6 | 순창군 쌍치면 쌍계리 453-1 | 김동조 | | | | |
| 44 | 순창 | 쌍치 | 학선 | 327-10 | 전 | 꾸지뽕나무 | 주 | 22 | 순창군 쌍치면 쌍계리 453-1 | 김동조 | | | | |
| 45 | 순창 | 쌍치 | 학선 | 327-10 | 전 | 대추나무 | 주 | 97 | 순창군 쌍치면 쌍계리 453-1 | 김동조 | | | | |
| 46 | 순창 | 쌍치 | 학선 | 327-10 | 전 | 오가피나무 | 주 | 5 | 순창군 쌍치면 쌍계리 453-1 | 김동조 | | | | |
| 47 | 순창 | 쌍치 | 학선 | 327-10 | 전 | 사과나무 | 주 | 16 | 순창군 쌍치면 쌍계리 453-1 | 김동조 | | | | |
| 48 | 순창 | 쌍치 | 학선 | 327-10 | 전 | 살구나무 | 주 | 5 | 순창군 쌍치면 쌍계리 453-1 | 김동조 | | | | |
| 49 | 순창 | 쌍치 | 학선 | 327-10 | 전 | 매실나무 | 주 | 8 | 순창군 쌍치면 쌍계리 453-1 | 김동조 | | | | |
| 50 | 순창 | 쌍치 | 학선 | 327-2 | 대 | 뽕나무 | 주 | 8 | 순창군 쌍치면 쌍계리 453-1 | 김동조 | | | | |
| 51 | 순창 | 쌍치 | 학선 | 327-2 | 대 | 매실나무 | 주 | 31 | 순창군 쌍치면 쌍계리 453-1 | 김동조 | | | | |
| 52 | 순창 | 쌍치 | 학선 | 327-2 | 대 | 업나무 | 주 | 3 | 순창군 쌍치면 쌍계리 453-1 | 김동조 | | | | |
| 53 | 순창 | 쌍치 | 학선 | 327-2 | 대 | 오가피나무 | 주 | 15 | 순창군 쌍치면 쌍계리 453-1 | 김동조 | | | | |
| 54 | 순창 | 쌍치 | 학선 | 327-2 | 대 | 보리수나무 | 주 | 1 | 순창군 쌍치면 쌍계리 453-1 | 김동조 | | | | |
| 55 | 순창 | 쌍치 | 학선 | 327-2 | 대 | 살구나무 | 주 | 10 | 순창군 쌍치면 쌍계리 453-1 | 김동조 | | | | |
| 56 | 순창 | 쌍치 | 학선 | 327-2 | 대 | 쪽나무 | 주 | 1 | 순창군 쌍치면 쌍계리 453-1 | 김동조 | | | | |
| 57 | 순창 | 쌍치 | 학선 | 327-2 | 대 | 대추나무 | 주 | 20 | 순창군 쌍치면 쌍계리 453-1 | 김동조 | | | | |
| 58 | 순창 | 쌍치 | 학선 | 327-2 | 대 | 땅드릅 | 주 | 225 | 순창군 쌍치면 쌍계리 453-1 | 김동조 | | | | |
| 59 | 순창 | 쌍치 | 학선 | 327-2 | 대 | 단풍나무 | 주 | 3 | 순창군 쌍치면 쌍계리 453-1 | 김동조 | | | | |
| 60 | 순창 | 쌍치 | 학선 | 327-2 | 대 | 참빗살나무 | 주 | 1 | 순창군 쌍치면 쌍계리 453-1 | 김동조 | | | | |
| 61 | 순창 | 쌍치 | 학선 | 327-2 | 대 | 철쭉 | 주 | 54 | 순창군 쌍치면 쌍계리 453-1 | 김동조 | | | | |
| 62 | 순창 | 쌍치 | 학선 | 327-2 | 대 | 주목(구상) | 주 | 15 | 순창군 쌍치면 쌍계리 453-1 | 김동조 | | | | |
| 63 | 순창 | 쌍치 | 학선 | 327-2 | 대 | 호랑가시 | 주 | 1 | 순창군 쌍치면 쌍계리 453-1 | 김동조 | | | | |
| 64 | 순창 | 쌍치 | 학선 | 327-2 | 대 | 무궁화 | 주 | 34 | 순창군 쌍치면 쌍계리 453-1 | 김동조 | | | | |

| 연번 | 물건소재지 | | | 편입지번 | 지목 | 물건 | | | 소유자 | | 관계인 | | | 비고 |
|----|-------|----|----|--------|----|---------------|-------------------|---------------------|--------------------------|-----|----------|------------|----|-----|
| | 군 | 면 | 리 | | | 종류 | 단위 | 수량 | 주소 | 성명 | 성명 또는 명칭 | 관계 종류 및 내용 | 주소 | |
| 65 | 순창 | 쌍치 | 학선 | 327-2 | 대 | 자두나무 | 주 | 2 | 순창군 쌍치면 쌍계리 453-1 | 김동조 | | | | |
| 66 | 순창 | 쌍치 | 학선 | 327-2 | 대 | 소나무 | 주 | 1 | 순창군 쌍치면 쌍계리 453-1 | 김동조 | | | | |
| 67 | 순창 | 쌍치 | 학선 | 327-2 | 대 | 주택(건물), 철재 판넬 | 10.5m*8.5+3m*2.5m | 96.75m ² | 순창군 쌍치면 쌍계리 453-1 | 김동조 | | | | |
| 68 | 순창 | 쌍치 | 학선 | 327-2 | 대 | 보일러실 | 2.5m*2.5m | 1동 | 순창군 쌍치면 쌍계리 453-1 | 김동조 | | | | |
| 69 | 순창 | 쌍치 | 학선 | 327-2 | 대 | 소형 관정 | 식 | 1 | 순창군 쌍치면 쌍계리 453-1 | 김동조 | | | | |
| 70 | 순창 | 쌍치 | 학선 | 327-5 | 대 | 감나무 | 주 | 3 | 순창군 쌍치면 학선리 64 | 전철현 | | | | |
| 71 | 순창 | 쌍치 | 학선 | 327-5 | 대 | 뽕나무 | 주 | 8 | 순창군 쌍치면 학선리 64 | 전철현 | | | | |
| 72 | 순창 | 쌍치 | 학선 | 327-8 | 대 | 무궁화 | 주 | 3 | 광주시 유동 104-10 | 이종선 | | | | |
| 73 | 순창 | 쌍치 | 학선 | 327-8 | 대 | 벽돌창고 | 7m*7m | 49m ² | 광주시 유동 104-10 | 이종선 | | | | |
| 74 | 순창 | 쌍치 | 학선 | 344 | 유지 | 아로니아 | 주 | 1,392 | 정읍군 칠보면 반곡리 | 손찬숙 | | | | 미등기 |
| 75 | 순창 | 쌍치 | 학선 | 344 | 유지 | 감나무 | 주 | 5 | 정읍군 칠보면 반곡리 | 손찬숙 | | | | " |
| 76 | 순창 | 쌍치 | 학선 | 344 | 유지 | 뽕나무 | 주 | 2 | 정읍군 칠보면 반곡리 | 손찬숙 | | | | " |
| 77 | 순창 | 쌍치 | 쌍계 | 669-1 | 답 | 돌 | 1식 | 80톤 | 전라북도 순창군 쌍치면 반계길 16-2 | 한상현 | | | | |
| 78 | 순창 | 쌍치 | 쌍계 | 669-1 | 답 | 매실나무 | 주 | 11 | 전라북도 순창군 쌍치면 반계길 16-2 | 한상현 | | | | |
| 79 | 순창 | 쌍치 | 옥산 | 1102-1 | 답 | 전기울타리 | 1식 | 150m | 전라북도 순창군 쌍치면 시산리178-7 | 박원식 | | | | |
| 80 | 순창 | 쌍치 | 종암 | 209-4 | 답 | 전기울타리 | 1식 | 100m | 순창군 쌍치면 종암리 27 | 김순이 | | | | |
| 81 | 순창 | 쌍치 | 종암 | 482-2 | 답 | 드릅나무 | 5년 | 50m ² | 전라북도 순창군 쌍치면 국사봉로 271 | 박기종 | | | | |
| 82 | 순창 | 쌍치 | 종암 | 482-2 | 답 | 감나무 | 10년 | 2주 | 전라북도 순창군 쌍치면 국사봉로 271 | 박기종 | | | | |
| 83 | 순창 | 쌍치 | 종암 | 485-2 | 답 | 전기울타리 | 1식 | 100m | 전라북도 순창군 쌍치면 국사봉로 271 | 김순이 | | | | |
| 84 | 순창 | 쌍치 | 종암 | 490-3 | 답 | 전기울타리 | 1식 | 70m | 전라북도 순창군 쌍치면 국사봉로 308-73 | 정덕모 | | | | |
| 85 | 순창 | 쌍치 | 종암 | 490-3 | 답 | 대추나무 | 주 | 5 | 전라북도 순창군 쌍치면 국사봉로 308-73 | 정덕모 | | | | |
| 86 | 순창 | 쌍치 | 종암 | 491-3 | 답 | 전기울타리 | 1식 | 70m | 전라북도 순창군 쌍치면 국사봉로 308-73 | 정덕모 | | | | |
| 87 | 순창 | 쌍치 | 종암 | 491-3 | 답 | 대추나무 | 주 | 5 | 전라북도 순창군 쌍치면 국사봉로 308-73 | 정덕모 | | | | |

| 연번 | 물 건 소 재 지 | | | 편입 지번 | 지목 | 물 건 | | | 소 유 자 | | 관계인 | | | 비 고 |
|----|-----------|----|----|----------|----|----------------|----------|----------|--------------------------------|-----|----------------|----------------------|----|--------|
| | 군 | 면 | 리 | | | 종류 | 단위 | 수량 | 주 소 | 성 명 | 성명 또는 명칭 | 관리의 종류 및 내용 | 주소 | |
| 88 | 순창 | 쌍치 | 중암 | 498-2 | 답 | 전기울타리 | 1식 | 100 m | 전라북도 순창군 쌍치면 국사봉로 308-81 | 장진섭 | | | | |
| 89 | 순창 | 쌍치 | 중암 | 498-2 | 답 | 관시시설(모타포함) | 1식 | 80m | 전라북도 순창군 쌍치면 국사봉로 308-81 | 장진섭 | | | | |
| 90 | 순창 | 쌍치 | 중암 | 503-2 | 답 | 전기울타리 | 1식 | 50m | 전라북도 순창군 쌍치면 국사봉로 308-81 | 장진섭 | | | | |
| 91 | 순창 | 쌍치 | 중암 | 506-2 | 답 | 전기울타리 | 1식 | 100 m | 전라북도 순창군 쌍치면 국사봉로 308-81 | 장진섭 | | | | |
| 92 | 순창 | 쌍치 | 중암 | 505-2 | 답 | 블루베리 | 주 | 122 | 순창군 쌍치면 국사봉로 308-93 | 송남수 | | | | |
| 93 | 순창 | 쌍치 | 중암 | 505-2 | 답 | 송수시설 | PC 호스 | 50m | 순창군 쌍치면 국사봉로 308-93 | 송남수 | | | | |
| 94 | 순창 | 쌍치 | 중암 | 505-2 | 답 | 계량기 | 1식 | | 순창군 쌍치면 국사봉로 308-93 | 송남수 | | | | |

전라북도 고시 제2021-263호

부안2 농공단지 관리기본계획 변경 고시

「산업집적활성화 및 공장설립에 관한 법률」 제33조의 규정에 따라 부안2 농공단지 관리기본계획을 다음과 같이 변경 고시합니다.

전라북도지사
2021년 8월 6일

1. 농공단지 개요

- 가. 위 치 : 전라북도 부안군 행안면 역리 123-1번지 일원
 나. 관리기관 : 부안군(전북 부안군 부안읍 당산로 91)
 다. 조성목적 : 산업입지 기반조성으로 공장유치에 따른 고용창출 및 지역원자재 사용으로 농촌지역 소득증대 기여 및 지역 균형발전

라. 추진경위

- 2007. 6.20. : 농공단지 기본계획 수립
- 2008. 3.19. : 농공단지 지정 고시(부안군 고시 2008-13호)
- 2009.12.29. : 농공단지 조성공사 착공
- 2010.11. 9. : 농공단지 지정 변경 고시(부안군 고시 2010-52호)
- 2010.11.26. : 농공단지 관리기본계획 고시(전라북도 고시 2010-307호)
- 2013. 2.14. : 농공단지 실시계획 승인, 군관리계획(변경) 결정 및 지형도면 고시(부안군 고시 2013-12호)
- 2013. 2.18. : 농공단지 조성공사 준공인가에 관한 공고
(부안군 공고 제2013-135호)
- 2018. 9.28. : 농공단지 지정(변경) 고시(부안군 고시 2018-95호)
- 2018.12.26. : 농공단지 실시계획(변경) 승인 및 지형도면 고시
(부안군 고시 2018-127호)
- 2020. 9.17. : 농공단지 관리기본계획 변경 고시(전라북도 고시 2020-273호)
- 2021. 4. 2. : 농공단지 관리기본계획 변경 고시(전라북도 고시 제2021-91호)
- 2021. 8. 6. : 농공단지 관리기본계획 변경 고시(전라북도 고시 제2021-263호)

마. 분양현황(변경)

(단위 : m²)

| 구 분 | | 총 면적 | 분양계획면적 | 분양면적 | 미분양면적 | 조성기간 |
|------------|--------|-----------|-----------|-----------|----------|-------------------|
| 계 | 당초 | 343,809.0 | 250,830.3 | 247,973.3 | 2,857.0 | 2007. 6.~2018. 2. |
| | 변경 | 343,809.0 | 250,830.3 | 250,362.8 | 467.5 | |
| | 증·감(Δ) | 0 | 0 | 2,389.5 | Δ2,389.5 | |
| 산업시설 구역 | 당초 | 250,830.3 | 250,830.3 | 247,973.3 | 2,857 | |
| | 변경 | 250,830.3 | 250,830.3 | 250,362.8 | 467.5 | |
| | 증·감(Δ) | 0 | 0 | 2,389.5 | Δ2,389.5 | |
| 지원시설 구역 | 당초 | | | | | |
| | 변경 | | | | | |
| | 증·감(Δ) | | | | | |
| 공공시설 구역 | 당초 | 58,495.0 | | | | |
| | 변경 | 58,495.0 | | | | |
| | 증·감(Δ) | 0 | | | | |
| 녹지구역 | 당초 | 34,483.7 | | | | |
| | 변경 | 34,483.7 | | | | |
| | 증·감(Δ) | 0 | | | | |

바. 입주현황

(단위 : 개소, m²)

| 구 분 | 입 주 업 체 | | | 면 적 | | |
|-----------|---------|-----|------|-----------|-----------|------|
| | 계 | 제조업 | 지원기관 | 계 | 제조업 | 지원기관 |
| '21. 7월현재 | 14 | 14 | - | 250,362.8 | 250,362.8 | - |
| 향후계획 | - | - | - | 467.5 | 467.5 | - |
| 합 계 | 14 | 14 | - | 250,830.3 | 250,830.3 | - |

사. 입지여건

| 시 설 명 | 입 지 여 건 | 확 충 계 획 |
|-------|---|---|
| 항 만 | ○ 군산항 이용 - 집안능력 : 15선좌 - 하역능력 : 331만톤/년 | ○ 군산신항건설 - 집안능력 : 2~5만톤 62선좌 - 하역능력 : 22백만톤/년 |
| 교 통 | ○ 서해안고속도로 부안IC에서 6km ○ 호남고속도로 태인IC에서 28km ○ 군산공항 이용(군산↔제주) ○ 군산~함양간 고속도로 ○ 대전~진주간 고속도로 ○ 군산~전주간 고속도로 | ○ 부안~고창 국도23호 4차로확충 |
| 용 수 | ○ 용수원 : 부안댐광역상수도 사용 ○ 1일 소요량 : 65톤 | - |
| 전 력 | ○ 전력소요 : 약 159,884KW | - |
| 통 신 | ○ 회선수 : 약 31,873회선 | - |
| 환 경 | 폐수처리 시설 | ○ 부안2 농공단지 폐수종말처리장 공동이용(일일 처리용량 5,100톤) |
| | 공동이용 시설 | ○ 부안3 농공단지 관리사무소 공동이용 |
| | 기 타 | - |

2. 농공단지 관리기본계획

가. 입주 및 사후관리

(1) 입주자격

- 「산업집적활성화 및 공장설립에 관한 법률 시행령」 제6조의 규정에 의한 입주자격을 갖춘 자

(2) 입주대상 업종

- 한국표준산업분류상 당초 제조업종

| | |
|-------------|------------|
| C10 식료품 제조업 | C11 음료 제조업 |
|-------------|------------|

※ 단 아스콘, 레미콘, 시멘트 제품제조업, 도정, 도축업종 및 재생용 비금속 가공원료업종, 부산물이용 사료·비료제조업종, 「농공단지의 개발 및 운영에 관한 통합지침」 제36조의 규정에서 정한 업종과 단지 내 입주업체 생산활동 및 지역환경에 상당한 악 영향을 줄 수 있다고 판단되는 업종 제외

- 산업집적활성화 및 공장설립에 관한 법률 시행령 제21조 제2항 제2호가목 2)태양에너지 발전업

(단, 공장주가 공장부지안의 건축물에 발전설비를 설치하는 경우에 한 함)

- 부동산임대업(L6811)

※ 부동산임대업(L6811)은 산업집적활성화 및 공장설립에 관한 법률 제38조의2 제1항 제2호에 의하여 한국자산관리공사가 입주기업의 재무구조 개선을 지원하기 위하여 취득한 산업용지 또는 공장 등을 임대하는 경우에 한하여 입주 허용함.

(3) 입주 우선순위

- 농·수·축산물 등 현존 부존자원을 제품원료의 50%이상 활용하는 업체
- 현지인을 50%이상 고용하는 업체
- 자체 자금을 조달하여 입주하고자 하는 업체
- 입주업체와 계열화, 전문화를 위해 입주가 필요한 연관업체
- 개별입지에서 계획입지로 이전코자 하는 업체

(4) 구역별 건축할 건축물의 범위

○ 산업시설 구역

- 「산업집적활성화 및 공장설립에 관한 법률」(이하 “산집법”이라 한다) 제2조의 규정에 의한 공장 및 당해공장의 부대시설
- 「산집법 시행령」 제21조제2항, 제43조제6항에 따라 단지 내 입주기업에 한하여 건물 상부에 설치되는 태양에너지 발전업 설비를 운영하기 위한 건축물 및 관련 시설

○ 지원시설 구역

- 「산집법」 제2조제12호의 규정에 의거 지원기관이 그 사업을 영위하기 위한 건축물
- 동법 제44조 제1항의 규정에 의거 관리기관이 입주기업체의 사업 지원을 위하여 설치하는 건축물
- 건축법시행령 부표(건축물의 용도분류)에 의한 근린생활시설 등의 건축물

○ 공공시설 구역

- 「산업입지 및 개발에 관한 법률 시행령」 제24의4(공공시설의 범위)에 의한 시설물
- 건축법시행령 부표(건축물의 용도분류)에 의한 근린생활시설 등의 건축물

바. 업종별 공장배치 현황

(1) 업종별 배치현황

(단위:㎡)

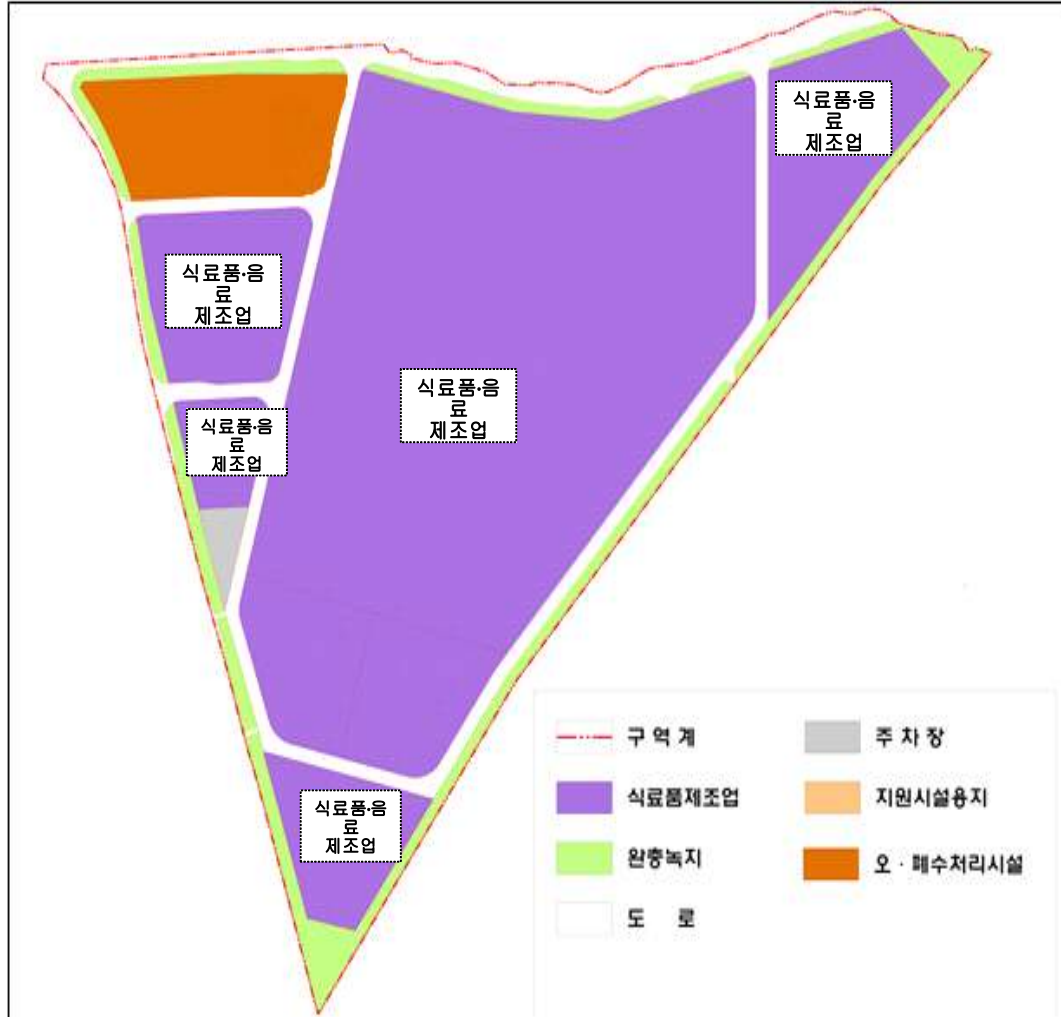
| 업종별 | 품목분류 (중분류) | 업체수 (개) | 면적 | 비고 |
|----------------|---------------|------------|-----------|----|
| 계 | | 14 | 250,830.8 | |
| ○ 식료품 및 음료 제조업 | C10, C11 | 14 | 250,830.8 | |

(2) 업종별 배치기준

- 「산업집적법 시행령」 제43조제3항의 규정에 의거 업종별 공장배치
- 입주업체간의 연관이 있는 경우에는 계열화가 가능하도록 배치

4) 업종별 배치계획

- 식품·음료 제조업(C10), 음료 제조업(C11),



전라북도 고시 제2021-264호

부안3 농공단지 관리기본계획 변경 고시

「산업집적활성화 및 공장설립에 관한 법률」 제33조의 규정에 따라 부안3 농공단지 관리기본계획을 다음과 같이 변경 고시합니다.

전라북도지사
2021년 8월 6일

1. 농공단지 개요

- 가. 위 치 : 전라북도 부안군 행안면 역리 1200번지 일원
 나. 관리기관 : 부안군(전북 부안군 부안읍 당산로 91)
 다. 조성목적 : 지역전략 산업의 육성과 인근 농공단지와의 산업클러스터 형성을 통한 산업 고도화 및 경제기반 구축과 산업용지의 안정적인 공급과 계획적인 산업 유치를 통한 고용창출 및 생산기반시설의 확대로 지역경제 활성화 도모

라. 추진경위

- 2011. 4. 8. : 농공단지 선정 확정 통보(농림수산식품부)
- 2014. 3.26. : 농공단지 승인 및 지형도면 고시(부안군 고시 제2014-18호)
- 2014.10.17. : 농공단지 기본 및 실시설계용역 완료
- 2015. 8.17. : 농공단지 조성공사 착공
- 2016. 3.10. : 농공단지 지정(변경) 고시(부안군 고시 제2016-15호)
- 2016.11.10. : 농공단지 실시계획(변경) 승인 및 지형도면 고시
(부안군 고시 제2016-94호)
- 2019. 2.22. : 농공단지 관리기본계획 고시(전라북도 고시 제2019-31호)
- 2020.12.29. : 농공단지 실시계획(변경) 승인 및 지형도면 고시
(부안군 고시 제2020-181호)
- 2021. 4. 2. : 농공단지 관리기본계획 변경 고시(전라북도 고시 제2021-92호)
- 2021. 8. 6. : 농공단지 관리기본계획 변경 고시(전라북도 고시 제2021-264호)

마. 분양현황(변경)

(단위 : m²)

| 구 분 | | 총 면적 | 분양계획면적 | 분양면적 | 미분양면적 | 조성기간 |
|--------|--------|-----------|-----------|----------|------------|---------------------|
| 계 | 당초 | 329,000.0 | 234,295.0 | 11,364.2 | 222,930.8 | 2011. 4. ~ 2019.12. |
| | 변경 | 327,038.9 | 228,791.0 | 41,915.9 | 186,875.1 | |
| | 증·감(Δ) | Δ 1,961.1 | Δ 5,504.0 | 30,551.7 | Δ 36,055.7 | |
| 산업시설구역 | 당초 | 234,295.0 | 234,295.0 | 11,364.2 | 222,930.8 | |
| | 변경 | 228,791.0 | 228,791.0 | 41,915.9 | 186,875.1 | |
| | 증·감(Δ) | Δ 5,504.0 | Δ 5,504.0 | 30,551.7 | Δ 36,055.7 | |
| 지원시설구역 | 당초 | 4,172.0 | | | | |
| | 변경 | 4,099.2 | | | | |
| | 증·감(Δ) | Δ 72.8 | | | | |
| 공공시설구역 | 당초 | 64,195.0 | | | | |
| | 변경 | 67,306.3 | | | | |
| | 증·감(Δ) | 3,111.3 | | | | |
| 녹지구역 | 당초 | 26,338.0 | | | | |
| | 변경 | 26,842.4 | | | | |
| | 증·감(Δ) | 504.4 | | | | |

바. 입주현황

(단위 : 개소, m²)

| 구 분 | 입 주 업 체 | | | 면 적 | | |
|-----------|---------|-----|------|-----------|-----------|------|
| | 계 | 제조업 | 지원기관 | 계 | 제조업 | 지원기관 |
| '21. 7월현재 | 9 | 9 | - | 41,915.9 | 41,915.9 | - |
| 향후계획 | 25 | 25 | - | 186,875.1 | 186,875.1 | - |
| 합 계 | 34 | 34 | - | 228,791.0 | 228,791.0 | - |

사. 입지여건

| 시 설 명 | 입 지 여 건 | 확 충 계 획 |
|-------|---|---|
| 항 만 | ○ 군산항 이용 - 접안능력 : 15선좌 - 하역능력 : 331만톤/년 | ○ 군산신항건설 - 접안능력 : 2~5만톤 62선좌 - 하역능력 : 22백만톤/년 |
| 교 통 | ○ 서해안고속도로 부안IC에서 6km ○ 호남고속도로 태인IC에서 28km ○ 군산공항 이용(군산↔제주) ○ 군산~함양간 고속도로 ○ 대전~진주간 고속도로 ○ 군산~진주간 고속도로 | ○ 부안~고창 국도23호 4차로확충 |
| 용 수 | ○ 용수원 : 부안댐광역상수도 사용 ○ 1일 소요량 : 65톤 | - |
| 전 력 | ○ 전력소요 : 약 159,884KW | - |
| 통 신 | ○ 회선수 : 약 31,873회선 | - |
| 환경 | 폐수처리 시설 | ○ 부안3 농공단지 폐수종말처리장 공동이용(일일 처리용량 450톤) |
| | 공동이용 시설 | ○ 부안3 농공단지 관리사무소 공동이용 |
| | 기 타 | |

2. 농공단지 관리기본계획

가. 입주 및 사후관리

(1) 입주자격

- 산업집적활성화 및 공장설립에 관한 법률 시행령 제6조의 규정과, 농공단지의 개발 및 운영에 관한 통합지침에 따른 입주자격을 갖춘 업체로 관리기본계획상 입주대상 업종으로 검토결과 적합한 업체
- 산업집적활성화 및 공장설립에 관한 법률 시행령 제21조 제2항 제2호가목 2)의 태양에너지 발전업을 경영하고자 하는 자
(단, 공장부지안의 건축물에 발전설비를 설치하는 경우에 한 함)

(2) 입주대상 업종

- 한국표준산업분류상 당초 제조업종

| | |
|-----------------------------|----------------------------------|
| C10 식료품 제조업 | C24 제1차 금속 제조업 |
| C11 음료 제조업 | C25 금속가공제품 제조업(기계 및 가구 제외) |
| C20 화학물질 및 화학제품 제조업(의약품 제외) | C26 전자부품, 컴퓨터, 영상, 음향 및 통신장비 제조업 |
| C22 고무제품 및 플라스틱제품 제조업 | C28 전기장비 제조업 |
| C23 비금속 광물제품 제조업 | C29 기타 기계 및 장비 제조업 |
| C31 기타운송장비 제조업 | C33 기타 제품 제조업 |

※ 단 아스콘, 레미콘, 시멘트 제품제조업, 도정, 도축업종 및 재생용 비금속 가공원료업종, 부산물이용 사료·비료제조업종, 「농공단지의 개발 및 운영에 관한 통합지침」 제36조의 규정에서 정한 업종과 단지 내 입주업체 생산활동 및 지역환경에 상당한 악 영향을 줄 수 있다고 판단되는 업종 제외

- 산업집적활성화 및 공장설립에 관한 법률 시행령 제21조 제2항 제2호가목 2) 태양에너지 발전업
(단, 공장부지안의 건축물에 발전설비를 설치하는 경우에 한 함)

- 부동산임대업(L6811)

※ 부동산임대업(L6811)은 산업집적활성화 및 공장설립에 관한 법률 제38조의2 제1항 제2호에 의하여 한국자산관리공사가 입주기업의 재무구조 개선을 지원하기 위하여 취득한 산업용지 또는 공장 등을 임대하는 경우에 한하여 입주 허용함.

(3) 입주 우선순위

- 신재생에너지 등 첨단산업분야의 업종, 신기술 보유업종 등으로 고부가가치를 창출할 수 있는 업체
- 부안군과 투자협약을 체결했거나, 대규모로 투자하는 업체
- 고용창출 효과가 크고 공해가 적은 업종으로 지역경제에 미치는 파급 효과가 큰 관련 업체
- 농·수·축산물 등 현지 부존자원을 제품원료의 50%이상 활용하는 업체
- 자체 자금을 조달하여 입주하고자 하는 업체
- 기존 입주업체와 계열화, 전문화를 위해 입주가 필요한 연관업체

(4) 구역별 건축할 건축물의 범위

- 산업시설 구역
 - 「산업집적활성화 및 공장설립에 관한 법률」(이하 “산집법”이라 한다) 제2조의 규정에 의한 공장 및 당해공장의 부대시설
 - 「산집법 시행령」 제21조제2항, 제43조제6항에 따라 단지 내 입주기업에 한하여 건물 상부에 설치되는 태양에너지 발전업 설비를 운영하기 위한 건축물 및 관련 시설
- 지원시설 구역
 - 「산집법」 제2조제12호의 규정에 의거 지원기관이 그 사업을 영위하기 위한 건축물
 - 동법 제44조 제1항의 규정에 의거 관리기관이 입주기업체의 사업 지원을 위하여 설치하는 건축물
 - 건축법시행령 부표(건축물의 용도분류)에 의한 근린생활시설 등의 건축물
- 공공시설 구역
 - 「산업입지 및 개발에 관한 법률 시행령」 제24의4(공공시설의 범위)에 의한 시설물
 - 건축법시행령 부표(건축물의 용도분류)에 의한 근린생활시설 등의 건축물

바. 업종별 공장배치 현황

(1) 업종별 배치현황

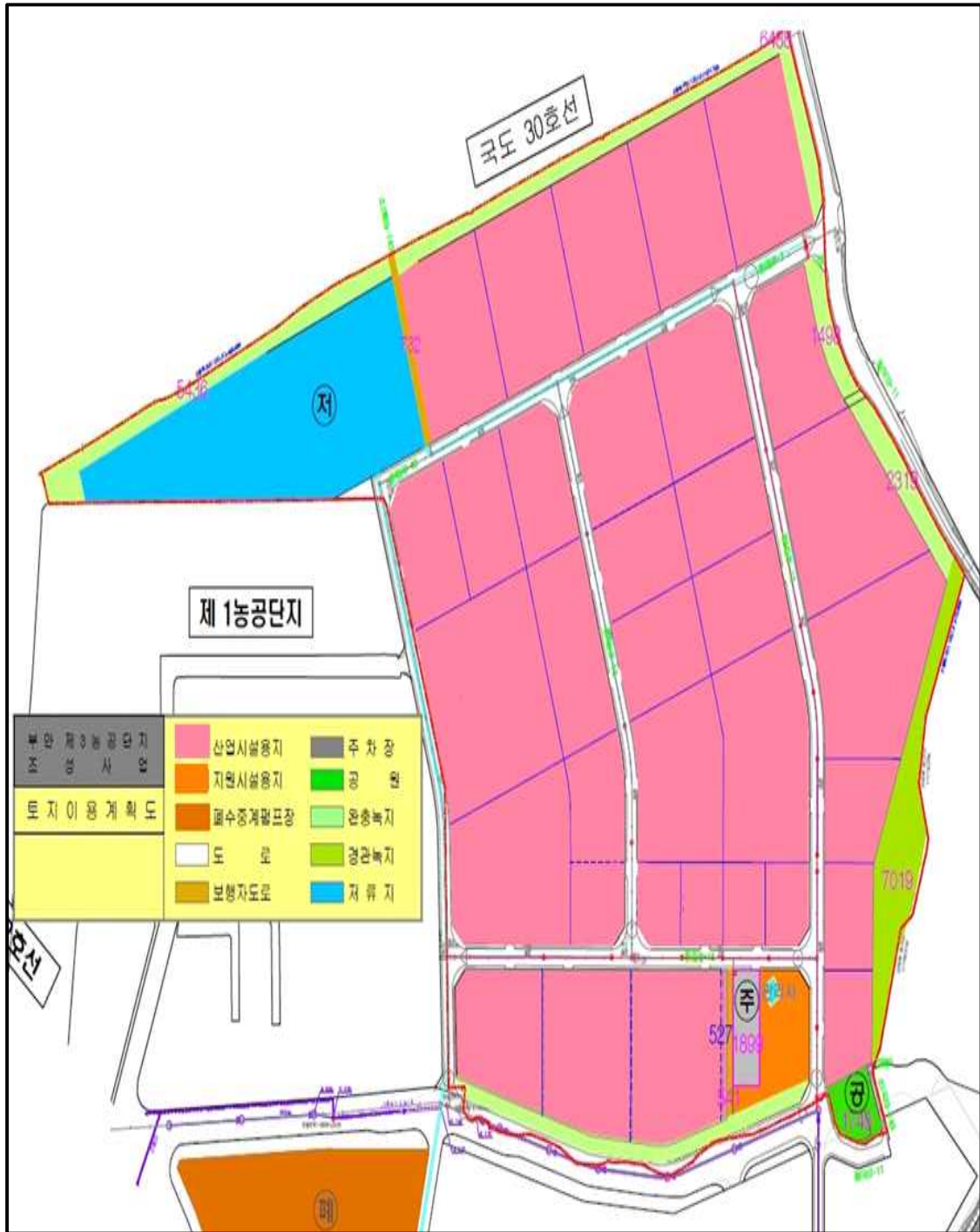
(단위:㎡)

| 업종별 | | 품목분류 (중분류) | 업체수 (개) | 면적 | 비고 |
|------|--|--|------------|-----------|----|
| 계 | | | 34 | 228,791.0 | |
| 주업종 | 화학물질, 고무및플라스틱, 비금속광물, 제1차금속, 금속가공, 전자부품, 전기장비, 기타기계및장비 | C20,C22,C23, C24,C25,C26, C28,C29, | 21 | 122,247.4 | |
| 부업종 | 식품제조업, 음료제조업 | C10, C11 | 8 | 61,360.1 | |
| 기타업종 | 고무및플라스틱, 제1차금속, 금속가공, 전자부품, 전기장비, 기타 운송장비, 기타제품 | C22,C24,C25, C26,C28,C31, C33 | 5 | 45,183.5 | |

(2) 업종별 배치기준

- 「산업집적법 시행령」 제43조제3항의 규정에 의거 업종별 공장배치
다만, 동법 시행령 제43조제5항 각 호의 어느 하나에 해당하는 경우에는
업종별 배치계획을 따르지 아니할 수 있다.
- 입주업체간의 연관이 있는 경우에는 계열화가 가능하도록 배치

별첨 : 1. 용도별 배치계획



별첨 : 2. 업종별 배치계획



| | |
|------|--|
| 주업종 | C20 화학물질, C22 고무 및 플라스틱, C23 비금속 광물, C24 제1차 금속, C25 금속가공, C26 전자부품, C28 전기장비, C29 기타 기계 및 장비 |
| 부업종 | C10 식료품, C11 음료 |
| 기타업종 | C22 고무 및 플라스틱, C24 제1차 금속, C25 금속가공, C26 전자부품, C28 전기 장비, C31 기타 운송장비, C33 기타 제품 |

전라북도 공고 제2021-1328호

사회복지법인 정관변경 인가 공고

사회복지사업법 제17조 및 같은 법 시행규칙 제8조의 규정에 의하여 다음과 같이 사회복지법인 정관변경을 인가하였기에 공고합니다.

전라북도지사

2021년 8월 6일

□ 공고사항

1. 허가번호 : 제1990-6450000-001-0001호
2. 법인명 : 사회복지법인 일맥원
3. 소재지 : 전라북도 군산시 석치2길 14(문화동)
4. 대표자 : 김국진
5. 사업종류
 1. 아동복지법 제52조의 아동복지시설 중 아동양육시설 설치운영 사업
 2. 아동복지법 제52조의 아동복지시설 중 지역아동센터 설치운영 사업
 3. 아동복지법 제52조의 아동복지시설 중 공동생활가정(학대피해아동쉼터) 운영 사업
6. 변경인가사항 : 정관 제4조(사업의 종류) * 신·구조문 대비표 붙임 참고
7. 변경인가일자 : 2021. 7. 27.

사회복지법인 일맥원 정관변경 신·구조문 대비표

| 변경 전 | 변경 후 |
|--|---|
| 제4조(사업의종류) 1. 아동복지법 제52조의 아동복지시설 중 아동양육시설 설치운영 사업 2. 아동복지법 제52조의 아동복지시설 중 지역아동센터 설치운영 사업 | 제4조(사업의종류) 1. 아동복지법 제52조의 아동복지시설 중 아동양육시설 설치운영 사업 2. 아동복지법 제52조의 아동복지시설 중 지역아동센터 설 치운영 사업 3. 아동복지법 제52조의 아동복지시설 중 공동생활가정(학대 피해아동쉼터) 운영 사업 |

전라북도 공고 제2021-1331호

**비영리법인 설립허가 공고
(사단법인 정읍승마)**

「민법」 제32조 및 「농림축산식품부장관 및 그 소속 청장 소관 비영리법인의 설립 및 감독에 관한 규칙」 제4조에 의하여 다음과 같이 사단법인 설립을 허가하였음을 공고합니다.

전라북도지사
2021년 8월 6일

1. 허가 번호 : 제2021-48호
2. 법인 명 : 사단법인 정읍승마
3. 대표자
 - 성 명 : 안 창 욱
 - 생년월일 : 1955. **. **
4. 소재지 : 전북 정읍시 신태인읍 신태인중앙로 57-14
5. 설립 목적 : 정읍 승마자원을 활용·개발하여 승마 저변확대와 글로벌 활성화, 시너지 제고를 위한 관련 행사 및 승마대회를 개최하여 지역 위해 축산업 오명을 벗어나 지역발전 선도와 주도적인 공익상생 기반 조성
6. 사업내용
 - 가. 승마자원 확보 일환 아마추어 승마동호인 체험교육
 - 나. 글로벌 승마산업 확대를 위한 전문가 초청 말농가 및 승마인 교육
 - 다. 승마체험인 대상 지역 일자리 창출
 - 라. 생활체육 일환 승마대회(청소년, 성인) 유치
 - 마. 기타 협회의 목적에 부합하는 사업

전라북도 공고 제2021-1349호

건설산업기본법 위반 종합건설사업자 청문통지 공시송달 공고

건설산업기본법 제83조제3호의2 규정 위반사업자에 대하여 행정절차법 제21조제2항의 규정에 따라 청문 실시 사항을 영업장 소재지로 우편(등기) 송달하였으나 폐문 부재 등의 사유로 송달이 불가능(사무실 유선연락 포함)하여, 행정절차법 제14조제4항에 따라 다음과 같이 공시송달 공고합니다.

2021년 8월 6일
전라북도지사

1. 청문대상 및 일정

| 업체명 (대표자) | 건설업종 | 소재지 | 청문사유 | 예정 처분내용 | 청문개요 | 근거법령 |
|------------------------|--------------------|------------------------------|---|------------|---|------------------------------|
| (주) 성민종합건설 (김대*) | 건축공사업 (14-0443) | 전라북도 익산시 무왕로 15길 1, 2층 | 건설업 등록기준(2018년도 자본금/보증가능금액 실효) 미달로영업정지(21.1.1.~21.05.30.) 처분을 받은 후, 영업정지 종료일까지 등록기준 미달사항을 보완하지 아니함 | 등록말소 | 2021.08.31.(화) 15:00 전북도청 청문장(1층) 청문주제자 : 이동현 | 건설산업 기본법 제83조 제3의2호 |

2. 청문 준비 사항

- 가. 청문장소 : 전라북도 전주시 완산구 효자로 225(전북도청 1층 청문장)
- 나. 참석대상 : 업체 대표자 (또는 위임 받은 자) (행정절차법 제12조 참조)
- 다. 준비서류 : 법인등기부등본, 법인인감(도장), 법인인감증명서, 신분증, 소명자료 등
※ 대표이사 불참 시 대리참석자 신분증, 위임장, 불참사유서, 재직증명서 등
- 라. 의견서 등 자료 제출 : 청문일 7일 전까지
※ 전북도청 지역정책과 ☎280-4455, FAX280-3419/E-mailguku9900@korea.kr

3. 청문 시 유의사항

- 가. 귀 업체에서는 청문일에 출석하여 의견을 진술하고 증거를 제출할 수 있으며, 참고인·감정인 등에 대하여 질문할 수 있습니다. 만일, 불가피한 사유로 청문일에 출석이 어려운 경우에는 미리 문서에 의한 의견서를 제출할 수 있습니다.
- 나. 정당한 사유 없이 청문일에 출석하지 아니하거나 의견서를 제출하지 아니한 경우에는 의견진술의 기회를 포기한 것으로 간주하여 행정처분할 계획임을 알려드립니다.

다. 청문이 끝날 때까지 「행정절차법」 제37조의 규정에 따라 당해 처분의 조사결과에 관한 문서 및 기타 당해 처분과 관련되는 문서의 열람 또는 복사를 요청할 수 있습니다.

라. 청문 당사자는 행정절차법 시행령 제19제1항에 따라 작성된 청문조서를 청문실시일로부터 7일째 되는 날 17:00까지 전북도청 지역정책과에서 열람·확인할 수 있습니다.
(☎ 063-280-4455)

※ 당사자 진술내용 작성된 청문조서는 열람 가능하나, 청문주재자 의견서는 열람 불가

전라북도 공고 제2021-1350호

건설산업기본법 위반 종합건설사업자 청문통지 공시송달 공고

건설산업기본법 제83조제3호의2 규정 위반사업자에 대하여 행정절차법 제21조제2항의 규정에 따라 청문 실시 사항을 영업장 소재지로 우편(등기) 송달하였으나 폐문 부재 등의 사유로 송달이 불가능하여, 행정절차법 제14조제4항에 따라 다음과 같이 공시송달 공고합니다.

2021년 8월 6일

전라북도지사

1. 청문대상 및 일정

| 업체명 (대표자) | 건설업종 | 소재지 | 청문사유 | 예정 처분내용 | 청문개요 | 근거법령 |
|----------------------|--------------------|---------------------------------------|---|------------|---|------------------------------|
| 주 수경종합건설 (김경*) | 건축공사업 (14-0495) | 전라북도 전주시 덕진구 전주천동로 469, 701호 | 건설업 등록기준(18년도 자본금) 미달로 영업정지(21.1.1.~21.05.30.) 처분을 받은 후, 영업정지 종료일까지 등록기준 미달사항을 보완하지 아니함 | 등록말소 | 2021.08.31.(화) 15:30 전북도청 청문장(1층) 청문주재자 : 이동현 | 건설산업 기본법 제83조 제3의2호 |

2. 청문 준비 사항

가. 청문장소 : 전라북도 전주시 완산구 효자로 225(전북도청 1층 청문장)

나. 참석대상 : 업체 대표자 (또는 위임 받은 자) (행정절차법 제12조 참조)

다. 준비서류 : 법인등기부등본, 법인인감(도장), 법인인감증명서, 신분증, 소명자료 등

※ 대표이사 불참 시 대리참석자 신분증, 위임장, 불참사유서, 재직증명서 등

라. 의견서 등 자료 제출 : 청문일 7일 전까지

※ 전북도청 지역정책과 ☎280-4455, FAX 280-3419/E-mail guku9900@korea.kr

3. 청문 시 유의사항

가. 귀 업체에서는 청문일에 출석하여 의견을 진술하고 증거를 제출할 수 있으며, 참고인·감정인 등에 대하여 질문할 수 있습니다. 만일, 불가피한 사유로 청문일에 출석이 어려운 경우에는 미리 문서에 의한 의견서를 제출할 수 있습니다.

나. 정당한 사유 없이 청문일에 출석하지 아니하거나 의견서를 제출하지 아니한 경우에는 의견진술의 기회를 포기한 것으로 간주하여 행정처분할 계획임을 알려드립니다.

다. 청문이 끝날 때까지 「행정절차법」 제37조의 규정에 따라 당해 처분의 조사결과에

관한 문서 및 기타 당해 처분과 관련되는 문서의 열람 또는 복사를 요청할 수 있습니다.

라. 청문 당사자는 행정절차법 시행령 제19제1항에 따라 작성된 청문조서를 청문실시일로부터 7일째 되는 날 17:00까지 전북도청 지역정책과에서 열람·확인할 수 있습니다.

※ 당사자 진술내용 작성된 청문조서는 열람 가능하나, 청문주재자 의견서는 열람 불가

전라북도 공고 제2021-1351호

비영리민간단체 변경등록 공고

비영리민간단체 지원법 제4조 제1항 및 같은 법 시행령 제3조제4항의 규정에 의하여 아래와 같이 변경등록 하였음을 공고합니다.

전라북도지사

2021년 8월 6일

1. 단체명칭 : 전라북도문해교육협의회
2. 변경등록 내용

| 변경사항 | 당 초 | 변 경 |
|------|---------------------------|-------------------------------|
| 소재지 | 전북 전주시 덕진구 기린대로 408 3층 | 전북 전주시 덕진구 가리내로 22 고남빌딩 2층 |

3. 주된 사업

- 비문해·저학력자를 위한 문해교육 및 성인교육의 사회적 지원 체계 마련
- 지역의 문해교육 기관 대표자 및 실무자들의 정기적 네트워크 마련
- 캠페인 및 홍보 등을 통해 문해교육에 대한 인식 확산
- 전라북도 내 신규 문해교육기관 설립 및 운영을 지원
- 문해교육 교재 개발, 프로그램 개발 및 성인문해교육 전문 교·강사 양성

전라북도 공고 제2021-1352호

비영리민간단체 신규등록 공고

「비영리민간단체지원법」 제4조 제1항 및 같은 법 시행령 제3조제2항의 규정에 의하여 다음과 같이 등록하였음을 공고합니다.

2021. 8. 6.

전라북도지사

□ 공 고 사 항

| 등록번호 | 단체의 명칭 | 대표자 | 주된사업 | 등록일 |
|------------------|---------------------|-----|------------------------------|--------------|
| 제2021-1-전라북도-48호 | 전북시각장애인연합회 고창군지회 | 이정화 | · 생활이동지원센터 · 장애인민원상담 사업 등 | 2021. 7. 26. |
| 제2021-1-전라북도-49호 | 전라북도농아인협회 고창군지회 | 홍재춘 | · 수어통역센터 · 수어교육 사업 등 | 2021. 7. 29. |
| 제2021-1-전라북도-50호 | 전북시각장애인연합회 익산시지회 | 류명현 | · 생활이동지원센터 · 장애인민원상담 사업 등 | 2021. 8. 2. |

끝.

전라북도 공고 제2021-1357호

비영리민간단체 변경등록 공고

비영리민간단체 지원법 제4조 및 같은 법 시행령 제3조제4항의 규정에 의하여 아래와 같이 변경등록 하였음을 공고합니다.

전라북도지사

2021년 8월 6일

1. 단체명칭 : 전라북도이장통장연합회
2. 등록번호 : 제2017-1-전라북도-8호
3. 변경등록 내용

| 변경사항 | 당초 | 변경 |
|-------|---------------------|----------------|
| 대표자 | 황 호 년 | 최 흥 락 |
| 주된사무소 | 완주군 화산면 화산로 1431-51 | 익산시 함열읍 와리길 10 |

4. 주된 사업
 - 전라북도 이장통장 역량강화 및 교류·협력 행사 등
5. 최초등록일 : 2017년 5월 15일

전라북도 공고 제2021-1363호

비영리법인 정관 변경 공고

「민법」 제42조 및 「보건복지부 및 질병관리청 소관 비영리법인의 설립 및 감독에 관한 규칙」 제6조에 의하여 다음과 같이 정관 변경을 허가하였기에 공고합니다.

전라북도지사
2021년 8월 6일

1. 법 인 명 : 사단법인 온누리안은행
2. 소 재 지 : 전라북도 전주시 완산구 백제대로 325
3. 대 표 자 : 전석진
4. 설 립 목 적 : 장기등이식에 관한 법률을 준수하여 각막뿐 아니라 장기기증 운동을 활성화시키며 정착시키는데 노력하고 건강한 사회를 만드는데 기여
5. 허가구분 : 정관 변경(제11조, 제35조제2항)
6. 변경허가연월일 : 2021. 7. 28.

전라북도 공고 제2021-1364호

**비영리법인 설립허가 공고
(사단법인 어독스)**

「민법」 제32조 및 「농림축산식품부장관 및 그 소속 청장 소관 비영리법인의 설립 및 감독에 관한 규칙」 제4조에 의하여 다음과 같이 사단법인 설립을 허가하였음을 공고합니다.

전라북도지사
2021년 8월 6일

1. 허가 번호 : 제2021-49호
2. 법인 명 : 사단법인 어독스
3. 대표자
 - 성 명 : 엄 지 영
 - 생년월일 : 1974. **. **
4. 소재지 : 전북 김제시 중앙로 175
5. 설립 목적 :
6. 사업내용
 - 가. 유기동물의 구조 및 치료, 임시 보호 및 입양 활동
 - 나. 해외 동물구조 단체와의 교류 및 해외 입양
 - 다. 올바른 생명 존중 문화 정착을 위한 교육 및 홍보활동
 - 라. 국내 동물구조 단체와의 교류 및 협력사업
 - 마. 기타 단체의 목적 달성을 위한 부대사업

도지사 지시사항

◇ 2021. 8. 2.(월) 간부회의 시

| 관리번호 | 지시 제목 | 지시 내용 |
|---------|--------------------------------|---|
| 2021-83 | 코로나19 관련 전문가 간담회 추진 | <ul style="list-style-type: none"> 델타 변이바이러스의 빠른 전파와 관련하여 백신의 효과에 대한 불안감이 형성되고 있음. 외부 전문가 토론회를 통해 도출된 대처 방안 등을 도민에게 전달하여 도민들이 안정감을 갖도록 하기 바람. <p style="text-align: right;">(주관 : 감염병관리과 / 협조 :)</p> |
| 2021-84 | 지역중소기업법·지역상권법 시행 대응 | <ul style="list-style-type: none"> 중소기업 지원을 위한 '지역중소기업법'과, 소상공인 보호를 위한 '지역상권법'이 공포(7.27.)됨에 따라 스마트 혁신지구 도입 등 인프라 설치 지원, 지역상생구역, 자율상권구역 지정 등 다양한 지원이 가능하므로 법률 분석과 사전준비를 통해 법률 시행에 대비하고, 관련 공모사업에도 적극 대응해 나가기 바람. <p style="text-align: right;">(주관 : 일자리경제정책관, 기업지원과, 혁신성장정책과 / 협조 :)</p> |
| 2021-85 | 메타버스 산업 육성 방안 마련 | <ul style="list-style-type: none"> 메타버스*가 빠르게 성장하고 있으며, 과기부는 '가상융합경제 발전 전략'을 수립('20.12.)하고 메타버스 산업의 5대 선도국 진입을 목표로 집중 추진하고 있음. * Meta(초월)와 Universe(세계)의 합성어로, AR(증강현실) 및 VR(가상현실) 기술을 적용한 가상세계 - 현재 우리도에서 추진하고 있는 메타버스 관련한 홀로그램 기술개발사업 확대 등 메타버스 산업 경쟁력을 강화하는 방안을 마련하기 바람. <p style="text-align: right;">(주관 : 혁신성장정책과, 주력산업과 / 협조 :)</p> |
| 2021-86 | 식품클러스터 연계 '스마트 콜드체인 시스템' 구축 검토 | <ul style="list-style-type: none"> 한국은행 전북본부에서 식품클러스터 활성화와 군산항·새만금 신항의 식품 수출기지 육성을 위해 스마트 콜드체인 구축을 제안함. ※ 한국은행 전북본부 외부 용역 '전북 스마트물류산업 발전전략 연구(7.20.발표) - 스마트 콜드체인 시스템이 구축될 경우, 식품산업 수출 및 판로 확대와 일자리 창출이 기대되므로 사업 타당성을 분석하여 사업화 여부를 검토하기 바람. <p style="text-align: right;">(주관 : 농식품산업과 / 협조 : 해양항만과)</p> |
| | 당면·현안업무 | <ul style="list-style-type: none"> 코로나19 대응 철저 <ul style="list-style-type: none"> - 휴가철을 맞아 도내 해수욕장 등 주요 관광지는 방역 관리가 유지되고 있으나, 계곡·다리밑·계곡 주변 평상 등 관리자가 없는 방역 사각지대에 대한 방역수칙 이행 점검 및 계도를 실시하기 바람. <p style="text-align: right;">(주관 : 사회재난과 / 협조 : 관련 실·국)</p> 현안 및 예산에 대한 부처 대응시 논리 마련 철저 <ul style="list-style-type: none"> - 우리도 관련 동향을 신속하게 파악한 후, 정확하고 면밀한 논리를 마련하여 부처에 대안을 제시하는 등 대응에 철저를 기하기 바람. <p style="text-align: right;">(주관 : 전 실·국 / 협조 :)</p> |

| 관리 번호 | 지시 제목 | 지시 내용 |
|----------|---------|---|
| | 당면·현안업무 | <p>○ 농공단지 활성화 방안 추진</p> <p>- 신산업을 육성시키기 위해서는 산업단지 활성화 및 농공단지 연계의 산업생태계 구축이 필요함. 현재 도내 농공단지 및 노후산업단지에 대해 제대로 관리가 되지 않고 있음.</p> <p>- 공동시설 등 기반 확충을 통해 농공단지 기능을 다시 할 수 있도록 각별한 관심을 가지고 방안을 마련하여 추진하기 바람.</p> <p style="text-align: right;">(주관 : 투자금융과 / 협조 :)</p> <p>○ 닥터카 도입 검토</p> <p>- 우리도는 '16년부터 닥터헬기(원광대병원)를 운영하고 있으나 착륙장 확보 등 운영에 어려운 지역이 발생할 수 있음. 이와 관련하여 중증환자에 대해 신속하게 응급처치할 수 있는 닥터카 도입이 가능한 지 검토하기 바람.</p> <p style="text-align: right;">(주관 : 보건의료과 / 협조 :)</p> |

전주시 고시 제2021-137호

전주 도시계획시설(우아제7어린이공원) 조성계획 결정(변경) 및 지형도면 고시

전주시 고시 제2017-4호(2017.01.05.)호로 최초 결정된 전주 도시계획시설(우아제7 어린이공원)에 대하여 「국토의 계획 및 이용에 관한 법률」 제30조 및 제32조, 같은 법 시행령 제25조 및 제27조, 「도시공원 및 녹지 등에 관한 법률」 제16조의2, 「토지이용규제 기본법」 제8조 및 같은법 시행령 제7조에 따라 다음과 같이 세부 시설에 대한 조성계획을 결정(변경) 및 지형도면을 고시하고, 전주시 생태도시계획과와 공원녹지과에 비치하여 일반인에게 보입니다.

2021년 8월 6일
전 주 시 장

1. 공원조성계획 결정(변경) 조서

| 구분 | 공원명 | 시설의 종류 | 위 치 | 면 적(㎡) | | | 최초결정일 | 비고 |
|----|------------|--------|----------------|---------|-------|---------|---------------------------|--------------|
| | | | | 기정 | 변경 | 변경후 | | |
| 기정 | 우아제7 어린이공원 | 어린이 공원 | 우아동3가 747-81번지 | 1,500.0 | 증)0.2 | 1,500.2 | 전주시 고시 제2017-4호('17.1.5.) | 동전주일단의 주택지조성 |

2. 공원조성계획 시설별 결정(변경) 총괄 조서

가. 총괄조서

| 시설구분 | 부지면적(㎡) | | | 시설면적(㎡) | | | | | | 비고 |
|--------|---------|--------|---------|-----------|----|-----|----------|----|-----|------------------------|
| | | | | 건축바닥면적(㎡) | | | 건축연면적(㎡) | | | |
| | 기정 | 증감 | 변경후 | 기정 | 증감 | 변경후 | 기정 | 증감 | 변경후 | |
| 공원전체면적 | 1,500.0 | 증)0.2 | 1,500.2 | - | - | - | - | - | - | 시설률 53.6% 시설률 54.3% |
| 시설부지면적 | 804.4 | 증)10.9 | 815.3 | - | - | - | - | - | - | 건폐율 0% 건폐율 0% |
| 도로및광장 | 369.0 | 감)4.4 | 364.6 | - | - | - | - | - | - | |
| 유희시설 | 307.0 | 감)1.7 | 305.3 | - | - | - | - | - | - | |
| 휴양시설 | 128.4 | 증)17.0 | 145.4 | - | - | - | - | - | - | |
| 관리시설 | - | - | - | - | - | - | - | - | - | |
| 녹지 | 695.6 | 감)10.7 | 684.9 | - | - | - | - | - | - | |

나. 공원조성계획 시설별 결정(변경) 세부조서

| 시설 구분 | 도면 표시 번호 | 시설명 | 부지면적(㎡) | | | 시설면적(㎡) | | | | | | 비고 |
|---------|----------|----------|---------|--------|---------|---------|----|-----|-------|----|-----|------------|
| | | | 기정 | 증감 | 변경후 | 건축바닥면적 | | | 건축연면적 | | | |
| | | | | | | 기정 | 증감 | 변경후 | 기정 | 증감 | 변경후 | |
| 합 계 | | | 1,500.0 | 증)0.2 | 1,500.2 | - | - | - | - | - | - | |
| 시설면적총계 | | | 804.4 | 증)10.9 | 815.3 | - | - | - | - | - | - | |
| 도로 및 광장 | 소 계 | | 369.0 | 감)4.4 | 364.6 | - | - | - | - | - | - | |
| | 도로 소계 | | 202.0 | 증)6.1 | 208.1 | - | - | - | - | - | - | |
| | 소로1 | 연결로3-1 | 142.0 | 증)3.9 | 145.9 | - | - | - | - | - | - | |
| | 소로2 | 연결로3-2 | 42.0 | 증)5.2 | 47.2 | - | - | - | - | - | - | |
| | 소로3 | 연결로3-3 | 18.0 | 감)3.0 | 15.0 | - | - | - | - | - | - | |
| | 광장 소계 | | 167.0 | 감)10.5 | 156.5 | - | - | - | - | - | - | |
| | 진입광장1-1 | 광장-1(중앙) | 46.0 | 감)0.3 | 45.7 | - | - | - | - | - | - | |
| | 진입광장1-2 | 광장-2(진입) | 63.0 | 감)1.5 | 61.5 | - | - | - | - | - | - | |
| | 진입광장1-3 | 광장-3(진입) | 58.0 | 감)8.7 | 49.3 | - | - | - | - | - | - | |
| 유희 시설 | 소 계 | | 307.0 | 감)1.7 | 305.3 | - | - | - | - | - | - | |
| | ② | 폼지락마당 | 307.0 | 감)1.7 | 305.3 | - | - | - | - | - | - | |
| 휴양 시설 | 소 계 | | 128.4 | 증)17.0 | 145.4 | - | - | - | - | - | - | |
| | ③ | 테크쉼터 | 128.4 | 증)17.0 | 145.4 | - | - | - | - | - | - | |
| 관리 시설 | 소 계 | | - | - | - | - | - | - | - | - | - | |
| | - | CCTV | - | - | - | - | - | - | - | - | - | 2개소 → 1개소 |
| | - | 안내판 | - | - | - | - | - | - | - | - | - | 1개소 |
| | - | 분전함 | - | - | - | - | - | - | - | - | - | 1개소 |
| | - | 조명등 | - | - | - | - | - | - | - | - | - | 74개소 → 8개소 |
| 녹지 기타 | - | 녹지 | 695.6 | 감)10.7 | 684.9 | - | - | - | - | - | - | |

다. 도로결정조서

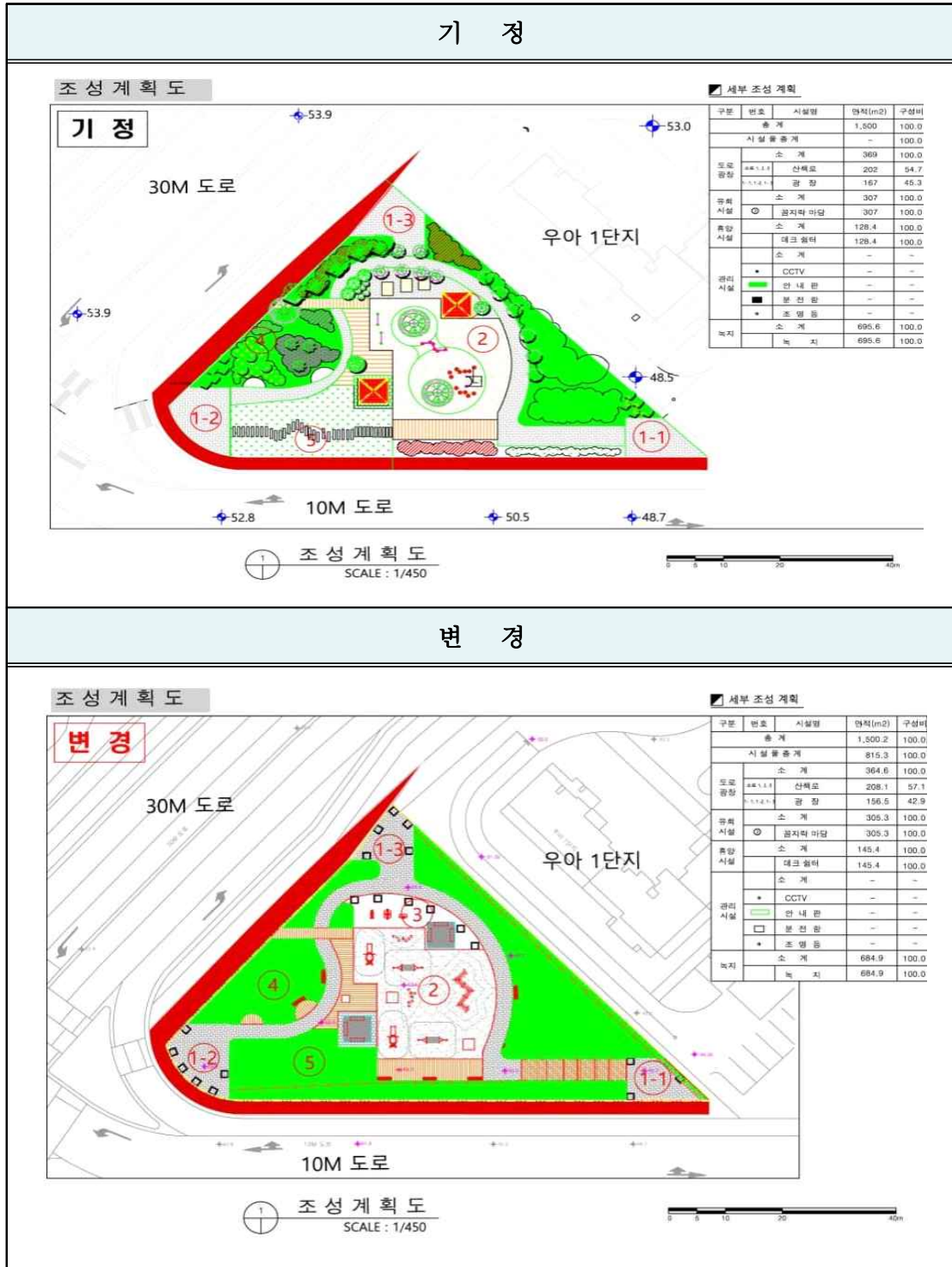
1) 공원시설 도로 결정(변경) 조서

| 구분 | 유별 | 합계 | | | 1류 | | | 2류 | | | 3류 | | | 4류 | | |
|----|----|------|--------|--------|------|--------|--------|------|--------|--------|------|--------|--------|------|--------|--------|
| | | 노선 수 | 연장 (m) | 면적 (㎡) | 노선 수 | 연장 (m) | 면적 (㎡) | 노선 수 | 연장 (m) | 면적 (㎡) | 노선 수 | 연장 (m) | 면적 (㎡) | 노선 수 | 연장 (m) | 면적 (㎡) |
| 기정 | 합계 | 3 | 96.8 | 2020 | - | - | - | - | - | - | 3 | 96.8 | 2020 | - | - | - |
| 변경 | 합계 | 3 | 96.3 | 2081 | - | - | - | - | - | - | 3 | 96.3 | 2081 | - | - | - |

2) 공원시설 도로 결정(변경) 세부조서

| 구분 | 등 급 | 류별 | 번호 | 폭원(m) | 연장(m) | 면 적(m ²) | 이용형태 | 기점 | 종점 | 비고 |
|----|-----|-----|----|-------|-------|----------------------|------|-----|-------|----|
| 기정 | 합 계 | | | | 96.8 | 202.0 | | | | |
| 변경 | 합 계 | | | | 96.3 | 208.1 | | | | |
| 기정 | 소로 | 소 계 | | | 96.8 | 202.0 | | | | |
| 변경 | 소로 | 소 계 | | | 96.3 | 208.1 | | | | |
| 기정 | 소로 | 3류 | 1 | 2.5 | 56.8 | 142.0 | 보행 | 1-1 | 소로3 | |
| 변경 | 소로 | 3류 | 1 | 2.5 | 62.9 | 145.9 | 보행 | 1-1 | 소로3 | |
| 기정 | 소로 | 3류 | 2 | 1.5 | 28.0 | 42.0 | 보행 | 1-2 | 소로3 | |
| 변경 | 소로 | 3류 | 2 | 2.0 | 23.5 | 47.2 | 보행 | 1-2 | 소로3 | |
| 기정 | 소로 | 3류 | 3 | 1.5 | 12.0 | 18.0 | 보행 | 인도 | ②유회시설 | |
| 변경 | 소로 | 3류 | 3 | 1.5 | 9.9 | 15.0 | 보행 | 인도 | ②유회시설 | |

라. 도시관리계획(도시계획시설:덕진공원) 조성계획 결정(변경) 도면



군산시 고시 제2021-121호

군산 페이퍼코리아 공장부지 지구단위계획구역 2단계 도시계획시설사업 실시계획인가(변경) 고시

군산시 조촌동 2-26번지 일원 군산 페이퍼코리아 공장부지 지구단위계획구역 2단계 도시계획시설(도로, 주차장, 녹지, 공공공지)사업에 대하여 변경사항이 발생하여 「국토의 계획 및 이용에 관한 법률」 제88조 규정에 의거 실시계획인가(변경) 하고, 같은 법 제91조 규정에 따라 다음과 같이 고시합니다.

2021년 8월 6일
군 산 시 장

1. 사업시행지의 위치(변경없음) : 군산시 조촌동 2-26번지 일원
2. 사업의 종류 및 명칭(변경없음)
 - 가. 종 류 : 군산 도시계획시설(도로, 주차장, 녹지, 공공공지) 사업
 - 나. 명 칭 : 군산 페이퍼코리아 공장부지 지구단위계획구역 2단계 도시계획시설
(도로, 주차장, 녹지, 공공공지) 조성공사
3. 사업의 면적 및 규모(변경) : 당초 65,404m² ⇒ 변경 65,379.5m²
 - 가. 도 로(19개 노선) : 당초 47,877m² ⇒ 47,851.8m²

| 구 분 | 규 모 | | | | | 기능 | 연장 (m) | 기 점 | 종 점 | 사용 형태 | 주요 경과지 | 최초 결정일 | 비고 |
|-----|-----|----|----|-----------|---------|----------|----------------|-------------|----------------|----------|-----------|-----------------------|----------|
| | 등급 | 류별 | 번호 | 폭원 (m) | | | | | | | | | |
| 기정 | 결정 | 대로 | 2 | 4 | 30~33 | 보조간선도로 | 7,790 (475) | 경암동 3호광장 | 여방리 10호광장 | 일반 도로 | 6광장 | 건고228 (*86.5.23) | |
| | 시행 | 대로 | 2 | 4 | 30~33 | 보조간선도로 | 7,790 (475) | 경암동 3호광장 | 여방리 10호광장 | 일반 도로 | 6광장 | - | |
| 기정 | 결정 | 대로 | 3 | 48 | 25~31 | 보조간선도로 | 809 (326) | 중로2-65 | 대로1-4 (조촌로) | 일반 도로 | - | 군산고141 (*14.12.26) | |
| | 시행 | 대로 | 3 | 48 | 25~31 | 보조간선도로 | 809 (326) | 중로2-65 | 대로1-4 (조촌로) | 일반 도로 | - | - | |
| 변경 | 결정 | 중로 | 1 | 119 | 23 | 집산 도로 | 142 (142) | 대로3-6 | 중로2-143 | 일반 도로 | - | 군산고141 (*14.12.26) | 면적 변경 |
| | 시행 | 중로 | 1 | 119 | 23 | 집산 도로 | 142 (142) | 대로3-6 | 중로2-143 | 일반 도로 | - | - | |
| 기정 | 결정 | 중로 | 1 | 120 | 21~27 | 집산 도로 | 526 (526) | 중로2-143 | 대로2-4 | 일반 도로 | - | 군산고141 (*14.12.26) | |
| | 시행 | 중로 | 1 | 120 | 21~27 | 집산 도로 | 526 (526) | 중로2-143 | 대로2-4 | 일반 도로 | - | | |
| 기정 | 결정 | 중로 | 2 | 142 | 15 | 집산 도로 | 290 (120) | 중로1-120 | 대로3-47 | 일반 도로 | - | 군산고141 (*14.12.26) | |
| | 시행 | 중로 | 2 | 142 | 15 | 집산 도로 | 290 (120) | 중로1-120 | 대로3-47 | 일반 도로 | - | - | |
| 기정 | 결정 | 중로 | 2 | 143 | 15~21.5 | 집산 도로 | 846 (535) | 중로2-65 | 대로1-4 | 일반 도로 | - | 군산고141 (*14.12.26) | |
| | 시행 | 중로 | 2 | 143 | 15~21.5 | 집산 도로 | 846 (535) | 중로2-65 | 대로1-4 | 일반 도로 | - | - | |
| 기정 | 결정 | 중로 | 2 | 144 | 15 | 집산 도로 | 22 (22) | 중로3-76 | 중로2-143 | 일반 도로 | - | 군산고141 (*14.12.26) | |
| | 시행 | 중로 | 2 | 144 | 15 | 집산 도로 | 22 (22) | 중로3-76 | 중로2-143 | 일반 도로 | - | - | |

※ ()는 금회 실시계획인가 (2단계) 연장임

| 구 분 | 규 모 | | | | | 기능 | 연장 (m) | 기 점 | 종 점 | 사용 형태 | 주요 경과지 | 최초 결정일 | 비 고 |
|--------|-----|----|----|-----------|----|----------|--------------|---------|----------------|---------------------|-----------|-----------------------|--------|
| | 등급 | 류별 | 번호 | 폭원 (m) | | | | | | | | | |
| 기 정 | 결정 | 중로 | 2 | 145 | 15 | 집산 도로 | 79 (79) | 중로1-119 | 중로3-76 | 일반 도로 | - | 군산고141 (‘14.12.26) | |
| | 시행 | 중로 | 2 | 145 | 15 | 집산 도로 | 79 (79) | 중로1-119 | 중로3-76 | 일반 도로 | - | - | |
| 기 정 | 결정 | 중로 | 2 | 146 | 15 | 집산 도로 | 25 (25) | 중로3-76 | 대로3-47 | 일반 도로 | - | 군산고141 (‘14.12.26) | |
| | 시행 | 중로 | 2 | 146 | 15 | 집산 도로 | 25 (25) | 중로3-76 | 대로3-47 | 일반 도로 | - | - | |
| 기 정 | 결정 | 중로 | 3 | 74 | 12 | 국지 도로 | 49 (4) | 중로2-142 | 문화시 설 용지 | 일반 도로 | - | 군산고141 (‘14.12.26) | |
| | 시행 | 중로 | 3 | 74 | 12 | 국지 도로 | 49 (4) | 중로2-142 | 문화시 설 용지 | 일반 도로 | - | - | |
| 기 정 | 결정 | 중로 | 3 | 75 | 12 | 국지 도로 | 231 (163) | 중로2-142 | 중로2-142 | 일반 도로 | - | 군산고141 (‘14.12.26) | |
| | 시행 | 중로 | 3 | 75 | 12 | 국지 도로 | 231 (163) | 중로2-142 | 중로2-142 | 일반 도로 | - | - | |
| 기 정 | 결정 | 중로 | 3 | 76 | 12 | 국지 도로 | 597 (597) | 중로2-145 | 중로2-145 | 일반 도로 | - | 군산고141 (‘14.12.26) | |
| | 시행 | 중로 | 3 | 76 | 12 | 국지 도로 | 597 (597) | 중로2-145 | 중로2-145 | 일반 도로 | - | - | |
| 기 정 | 결정 | 소로 | 3 | 774 | 6 | 특수 도로 | 22 (22) | 중로3-76 | 중로2-143 | 보행 자 전용 도로 | - | 군산고141 (‘14.12.26) | |
| | 시행 | 소로 | 3 | 774 | 6 | 특수 도로 | 22 (22) | 중로3-76 | 중로2-143 | 보행 자 전용 도로 | - | - | |
| 기 정 | 결정 | 소로 | 3 | 775 | 6 | 특수 도로 | 22 (22) | 중로3-76 | 중로2-143 | 보행 자 전용 도로 | - | 군산고141 (‘14.12.26) | |
| | 시행 | 소로 | 3 | 775 | 6 | 특수 도로 | 22 (22) | 중로3-76 | 중로2-143 | 보행 자 전용 도로 | - | - | |
| 기 정 | 결정 | 소로 | 3 | 776 | 6 | 특수 도로 | 29 (29) | 공공공지33 | 중로3-76 | 보행 자 전용 도로 | - | 군산고141 (‘14.12.26) | |
| | 시행 | 소로 | 3 | 776 | 6 | 특수 도로 | 29 (29) | 공공공지33 | 중로3-76 | 보행 자 전용 도로 | - | - | |

※ ()는 금회 실시계획인가 (2단계) 연장임

| 구 분 | 규 모 | | | | | 기능 | 연장 (m) | 기 점 | 중 점 | 사용 형태 | 주요 경과지 | 최초 결정일 | 비 고 |
|-----|-----|----|----|-----------|---|----------|------------|--------|--------|-----------------|-----------|----------------------|-----|
| | 등급 | 류별 | 번호 | 폭원 (m) | | | | | | | | | |
| 기정 | 결정 | 소로 | 3 | 777 | 6 | 특수 도로 | 29 (29) | 중로3-76 | 공공공지33 | 보행자 전용 도로 | - | 군산고141 (14.12.26) | |
| | 시행 | 소로 | 3 | 777 | 6 | 특수 도로 | 29 (29) | 중로3-76 | 공공공지33 | 보행자 전용 도로 | - | - | |
| 기정 | 결정 | 소로 | 3 | 778 | 6 | 특수 도로 | 19 (19) | 대로3-6 | 중로3-76 | 보행자 전용 도로 | - | 군산고141 (14.12.26) | |
| | 시행 | 소로 | 3 | 778 | 6 | 특수 도로 | 19 (19) | 대로3-6 | 중로3-76 | 보행자 전용 도로 | - | - | |
| 기정 | 결정 | 소로 | 3 | 779 | 6 | 특수 도로 | 19 (19) | 대로3-6 | 중로3-76 | 보행자 전용 도로 | - | 군산고141 (14.12.26) | |
| | 시행 | 소로 | 3 | 779 | 6 | 특수 도로 | 19 (19) | 대로3-6 | 중로3-76 | 보행자 전용 도로 | - | - | |
| 기정 | 결정 | 소로 | 3 | 780 | 6 | 특수 도로 | 19 (19) | 대로3-6 | 중로3-76 | 보행자 전용 도로 | - | 군산고141 (14.12.26) | |
| | 시행 | 소로 | 3 | 780 | 6 | 특수 도로 | 19 (19) | 대로3-6 | 중로3-76 | 보행자 전용 도로 | - | - | |

※ ()는 금회 실시계획인가 (2단계) 연장임

나. 주차장(1개소)(변경) : 2,012㎡ → 2012.3㎡

| 구분 | 시설명 | 시설의 세분 | 위 치 | 면적(㎡) | | | 최초 결정일 | 비 고 |
|----|-----|--------|----------|-------|-------|---------|-----------------------------|-----|
| | | | | 기정 | 변경 | 변경후 | | |
| 결정 | 주차장 | 주차장89 | 조촌동 2-66 | 2,012 | 증 0.3 | 2,012.3 | 군산고2014-141 (2014.12.26) | |
| 시행 | 주차장 | 주차장89 | 조촌동 2-66 | 2,012 | 증 0.3 | 2,012.3 | - | |

다. 녹지(4개소)(변경없음) : 12,482㎡(도로 중복결정 142㎡)

| 구분 | 시설명 | 시설의 세분 | 위 치 | 면적(㎡) | | | 최초 결정일 | 비 고 |
|----|-----|---------|-------------|-------|----|----------------|-----------------------------|----------|
| | | | | 기정 | 변경 | 변경후 | | |
| 결정 | 녹지 | 완충녹지109 | 조촌동(대2-4번) | 2,595 | - | 2,595 | 군산고2014-141 (2014.12.26) | |
| 시행 | 녹지 | 완충녹지109 | 조촌동(대2-4번) | 2,595 | - | 2,595 | - | |
| 결정 | 녹지 | 완충녹지110 | 조촌동(중2-65번) | 3,971 | - | 3,971 | 군산고2014-141 (2014.12.26) | |
| 시행 | 녹지 | 완충녹지110 | 조촌동(중2-65번) | 3,971 | - | 3,971 | - | |
| 결정 | 녹지 | 완충녹지111 | 조촌동(중2-65번) | 1,878 | - | 1,878 | 군산고2014-141 (2014.12.26) | |
| 시행 | 녹지 | 완충녹지111 | 조촌동(중2-65번) | 1,878 | - | 1,878 | - | |
| 결정 | 녹지 | 완충녹지112 | 조촌동(대3-6번) | 4,038 | - | 4,038 (142) | 군산고2014-141 (2014.12.26) | 중복 결정 |
| 시행 | 녹지 | 완충녹지112 | 조촌동(대3-6번) | 4,038 | - | 4,038 (142) | - | |

※ ()는 중복결정 면적임

라. 공공공지(1개소)(변경) : 3,033㎡ → 3,033.4㎡

| 구분 | 시설명 | 시설의 세분 | 위 치 | 면적(㎡) | | | 최초 결정일 | 비 고 |
|----|------|--------|---------|-------|-------|---------|-----------------------------|-----|
| | | | | 기정 | 변경 | 변경후 | | |
| 결정 | 공공공지 | 공공공지33 | 조촌동2-53 | 3,033 | 증 0.4 | 3,033.4 | 군산고2014-141 (2014.12.26) | |
| 시행 | 공공공지 | 공공공지33 | 조촌동2-53 | 3,033 | 증 0.4 | 3,033.4 | - | |

4. 사업시행자의 주소 및 성명(변경)

가. 사업시행자 주소

(당초)

- 페이퍼코리아(주) : 전라북도 군산시 외항로 1245(비응도동)
- (주)디오션시티쓰리 : 전라북도 군산시 구암로 50(조촌동)

(변경)

- 페이퍼코리아(주) : 전라북도 군산시 외항로 1245(비응도동)
- (주)디오션시티퍼스트 : 전라북도 군산시 구암로 50(조촌동)
- (주)디오션시티쓰리 : 전라북도 군산시 구암로 50(조촌동)

나. 사업시행자 성명

(당초) 페이퍼코리아(주), (주)디오션시티쓰리

(변경) 페이퍼코리아(주), (주)디오션시티퍼스트, (주)디오션시티쓰리

5. 사업기간(변경)

(당초)

- 1차분 : 인가 고시일로부터 ~ 2019. 08. 31.
- 2차분 : 인가 고시일로부터 ~ 2020. 04. 30.
- 3차분 : 인가 고시일로부터 ~ 2021. 07. 31.

(변경)

- 1차분 : 인가 고시일로부터 ~ 2019. 08. 31.
- 2차분 : 인가 고시일로부터 ~ 2020. 04. 30.
- 3차분 : 인가 고시일로부터 ~ 2022. 03. 31.
- 4차분 : 인가 고시일로부터 ~ 2022. 12. 31.

6. 사용 또는 수용할 토지조서(별도 첨부)

7. 공공시설 등의 귀속 및 양도에 관한 사항(실음 생략)

8. 관계도서 : 실음 생략

붙임 : 사용 또는 수용할 토지 및 소유권 이외의 권리자 조서

가. 교통시설

(1) 도로(변경)

1) 대로 2-4

| 구분 | 일련 번호 | 토 지 소 재 지 | | | 지적 면적 (㎡) | 편입 면적 (㎡) | 토 지 소 유 자 | | 권 리 관 계 인 | | | 비고 |
|----|----------|-----------|------|----|-----------------|-----------------|---------------|---------------------------|-----------|-----|---------------|----|
| | | 동·별 | 지번 | 지목 | | | 성 명 | 주 소 | 성 명 | 주 소 | 권 리 관 계 | |
| 기정 | 1 | 조촌동 | 2-87 | 장 | 23,414 | 415 | 페이퍼코리 아(주) | 전라북도 군산시 외항로1245(비응도동) | | | | |
| 변경 | | 조촌동 | 2-87 | 장 | 23,414 | 415 | 군산시 | 전라북도 군산 시청로17 | | | | |
| 기정 | 합 계 | | | | 23,414 | 415 | | | | | | |

2) 대로 3-48

| 구분 | 일련 번호 | 토 지 소 재 지 | | | 지적 면적 (㎡) | 편입 면적 (㎡) | 토 지 소 유 자 | | 권 리 관 계 인 | | | 비고 |
|----|----------|-----------|------|----|-----------------|-----------------|---------------|--|-----------|-----|------------|----|
| | | 동·별 | 지번 | 지목 | | | 성 명 | 주 소 | 성 명 | 주 소 | 권 리 관 계 | |
| 기정 | 1 | 조촌동 | 2-87 | 장 | 24,275 | 8,646 | 페이퍼코 리아(주) | 전라북도 군산시 외항로1245(비응도동) | | | | |
| 변경 | | 조촌동 | 2-87 | 장 | 24,275 | 8,646 | 군산시 | 전라북도 군산 시청로17 | | | | |
| 기정 | 2 | 조촌동 | 2-29 | 장 | 625 | 6 | 코리아신 탁(주) | 서울특별시 강남구 테헤란로 508, 10층(대치동, 혜성2빌딩) | | | | |
| 변경 | | 조촌동 | 2-29 | 장 | 625 | 6 | 군산시 | 전라북도 군산 시청로17 | | | | |
| 기정 | 3 | 조촌동 | 2-30 | 장 | 1,863 | 10 | 코리아신 탁(주) | 서울특별시 강남구 테헤란로 508, 10층(대치동, 혜성2빌딩) | | | | |
| 변경 | | 조촌동 | 2-30 | 장 | 1,863 | 10 | 군산시 | 전라북도 군산 시청로17 | | | | |
| 기정 | 합 계 | | | | 26,763 | 8,662 | | | | | | |

3) 중로 1-119

| 구분 | 일련 번호 | 토 지 소 재 지 | | | 지적 면적 (㎡) | 편입 면적 (㎡) | 토 지 소 유 자 | | 권 리 관 계 인 | | | 비고 |
|----|----------|-----------|-------|----|-----------------|-----------------|--------------|--|-----------|-----|------------|----|
| | | 동·별 | 지번 | 지목 | | | 성 명 | 주 소 | 성 명 | 주 소 | 권 리 관 계 | |
| 기정 | 1 | 조촌동 | 2-35 | 장 | 12,705 | 4 | 코리아신 탁(주) | 서울특별시 강남구 테헤란로 508, 10층(대치동, 혜성2빌딩) | | | | |
| 기정 | 2 | 조촌동 | 41-23 | 장 | 8,163 | 3,994 | 주택도시 보증공사 | 부산광역시 남구 문현금융로40 (문현동,부산국제금융센터) | | | | |
| 기정 | 3 | 조촌동 | 41-30 | 장 | 93 | 93 | 주택도시 보증공사 | 부산광역시 남구 문현금융로40 (문현동,부산국제금융센터) | | | | |
| 변경 | 4 | 조촌동 | 3964 | 도 | 20,062.8 | 4,072.8 | 군산시 | 전라북도 군산 시청로17 | | | | |
| 변경 | 5 | 조촌동 | 41-34 | 장 | 1,592 | 2 | 군산시 | 전라북도 군산 시청로17 | | | | |
| 기정 | 합 계 | | | | 20,961 | 4,091 | | | | | | |
| 변경 | | | | | 21,654.8 | 4,074.8 | | | | | | |

4) 중로 1-120

| 구분 | 일련 번호 | 토 지 소 재 지 | | | 지적 면적 (㎡) | 편입 면적 (㎡) | 토 지 소 유 자 | | 권 리 관 계 인 | | | 비고 |
|----|----------|-----------|-------|----|-----------------|-----------------|---------------|--|-----------|-----|------------|----|
| | | 동·별 | 지번 | 지목 | | | 성 명 | 주 소 | 성 명 | 주 소 | 권 리 관 계 | |
| 기정 | 1 | 조촌동 | 2-87 | 장 | 23,414 | 10,595 | 페이퍼코 리아(주) | 전라북도 군산시 외항로1245(비응도동) | | | | |
| 변경 | 1 | 조촌동 | 2-87 | 장 | 23,414 | 10,595 | 군산시 | 전라북도 군산 시청로17 | | | | |
| 기정 | 2 | 조촌동 | 41-23 | 장 | 8,163 | 1,290 | 주택도시 보증공사 | 부산광역시 남구 문현금융로40 (문현동,부산국제금융센터) | | | | |
| 변경 | | 조촌동 | 3964 | 도 | 20,062.8 | 680 | 군산시 | 전라북도 군산 시청로17 | | | | |
| 신규 | 3 | 조촌동 | 41-33 | 장 | 610 | 610 | 군산시 | 전라북도 군산 시청로17 | | | | |
| 기정 | 4 | 조촌동 | 2 | 장 | 56,356 | 45 | 코리아신 탁(주) | 서울특별시 강남구 테헤란로 508, 10층(대치동, 혜성2빌딩) | | | | |
| 변경 | | 조촌동 | 2-103 | 장 | 45 | 45 | 군산시 | 전라북도 군산 시청로17 | | | | |
| 기정 | 5 | 조촌동 | 2-28 | 장 | 27,839 | 45 | 코리아신 탁(주) | 서울특별시 강남구 테헤란로 508, 10층(대치동, 혜성2빌딩) | | | | |
| 변경 | | 조촌동 | 2-104 | 장 | 45 | 45 | 군산시 | 전라북도 군산 시청로17 | | | | |
| 기정 | 합 계 | | | | 115,772 | 11,975 | | | | | | |
| 변경 | | | | | 44,176.8 | 11,975 | | | | | | |

5) 종로 2-142

| 구분 | 일련번호 | 토 지 소 재 지 | | | 지적면적 (㎡) | 편입면적 (㎡) | 토 지 소 유 자 | | 권 리 관 계 인 | | | 비고 | |
|----|------|-----------|------|----|----------|----------|-----------|-------------------------------------|-----------|-------------------------------|------|----|--|
| | | 동·별 | 지번 | 지목 | | | 성명 | 주소 | 성명 | 주소 | 권리관계 | | |
| 기정 | 1 | 조촌동 | 2-33 | 장 | 85,561 | 1,822 | 코리아신타(주) | 서울특별시 강남구 테헤란로 508, 10층(대치동, 혜성2빌딩) | 한국산업은행 | 서울영등포구 여의도동 16-3 | 근저당 | | |
| | | | | | | | | | (주)우리은행 | 서울 중구 회현동1가 203 | | | |
| | | | | | | | | | 한국수출입은행 | 서울특별시 영등포구 은행로 38(여의도동)(전주지점) | | | |
| 변경 | 1 | 조촌동 | 2-33 | 장 | 42,177 | 1,822 | 코리아신타(주) | 서울특별시 강남구 테헤란로 508, 10층(대치동, 혜성2빌딩) | 한국산업은행 | 서울영등포구 여의도동 16-3 | 근저당 | | |
| | | | | | | | | | (주)우리은행 | 서울 중구 회현동1가 203 | | | |
| | | | | | | | | | 한국수출입은행 | 서울특별시 영등포구 은행로 38(여의도동)(전주지점) | | | |
| 기정 | 합 계 | | | | 85,561 | 1,822 | | | | | | | |
| 변경 | 합 계 | | | | 42,177 | 1,822 | | | | | | | |

6) 종로 2-143

| 구분 | 일련번호 | 토 지 소 재 지 | | | 지적면적 (㎡) | 편입면적 (㎡) | 토 지 소 유 자 | | 권 리 관 계 인 | | | 비고 |
|----|------|-----------|-------|----|----------|----------|-----------|-------------------------------------|-----------|----|------|----|
| | | 동·별 | 지번 | 지목 | | | 성명 | 주소 | 성명 | 주소 | 권리관계 | |
| 기정 | 1 | 조촌동 | 2-26 | 장 | 2,276 | 1,975 | 주택도시보증공사 | 부산광역시 남구 문현금융로40 (문현동,부산국제금융센터) | | | | |
| 변경 | | 조촌동 | 2-26 | 장 | 1,975 | 1,975 | 군산시 | 전라북도 군산 시청로17 | | | | |
| 기정 | 2 | 조촌동 | 2-35 | 장 | 12,705 | 3,975 | 코리아신타(주) | 서울특별시 강남구 테헤란로 508, 10층(대치동, 혜성2빌딩) | | | | |
| 기정 | | 조촌동 | 41-23 | 장 | 8,163 | 2,726 | 주택도시보증공사 | 부산광역시 남구 문현금융로40 (문현동,부산국제금융센터) | | | | |
| 변경 | | 조촌동 | 3964 | 도 | 20,062.8 | 5,111 | 군산시 | 전라북도 군산 시청로17 | | | | |
| 신규 | 3 | 조촌동 | 41-34 | 장 | 1,592 | 1,590 | 군산시 | 전라북도 군산 시청로17 | | | | |
| 기정 | 4 | 조촌동 | 41-16 | 장 | 29 | 29 | 주택도시보증공사 | 부산광역시 남구 문현금융로40 (문현동,부산국제금융센터) | | | | |
| 변경 | | 조촌동 | 41-16 | 장 | 29 | 29 | 군산시 | 전라북도 군산 시청로17 | | | | |
| 기정 | 5 | 조촌동 | 2-30 | 장 | 1,863 | 8 | 코리아신타(주) | 서울특별시 강남구 테헤란로 508, 10층(대치동, 혜성2빌딩) | | | | |
| 변경 | | 조촌동 | 2-30 | 장 | 1,378 | 8 | 군산시 | 전라북도 군산 시청로17 | | | | |
| 기정 | 합 계 | | | | 25,036 | 8,713 | | | | | | |
| 변경 | 합 계 | | | | 25,036.8 | 8,713 | | | | | | |

7) 종로 2-144

| 구분 | 일련 번호 | 토 지 소 재 지 | | | 지적 면적 (㎡) | 편입 면적 (㎡) | 토 지 소 유 자 | | 권 리 관 계 인 | | | 비고 |
|----|----------|-----------|------|----|-----------------|-----------------|--------------|---|-----------|-----|------------|----|
| | | 동·별 | 지번 | 지목 | | | 성 명 | 주 소 | 성 명 | 주 소 | 권 리 관 계 | |
| 기정 | 1 | 조촌동 | 2-35 | 장 | 12,705 | 366 | 코리아신 탁(주) | 서울특별시 강남구 테헤란로 508, 10층(대치동, 혜성2빌딩) | | | | |
| 변경 | | 조촌동 | 3964 | 도 | 20,062.8 | 366 | 군산시 | 전라북도 군산 시청로17 | | | | |
| 기정 | 합 계 | | | | 12,705 | 366 | | | | | | |
| 변경 | 합 계 | | | | 20,062.8 | 366 | | | | | | |

8) 종로 2-145

| 구분 | 일련 번호 | 토 지 소 재 지 | | | 지적 면적 (㎡) | 편입 면적 (㎡) | 토 지 소 유 자 | | 권 리 관 계 인 | | | 비고 |
|----|----------|-----------|-------|----|-----------------|-----------------|--------------|---|-----------|-----|------------|----|
| | | 동·별 | 지번 | 지목 | | | 성 명 | 주 소 | 성 명 | 주 소 | 권 리 관 계 | |
| 기정 | 1 | 조촌동 | 2-35 | 장 | 12,705 | 208 | 코리아신 탁(주) | 서울특별시 강남구 테헤란로 508, 10층(대치동, 혜성2빌딩) | | | | |
| 기정 | | 조촌동 | 41-23 | 장 | 8,163 | 153 | 주택도시 보증공사 | 부산광역시 남구 문현금융로40 (문현동, 부산국제금융센터) | | | | |
| 기정 | | 조촌동 | 41-32 | 장 | 901 | 901 | 코리아신 탁(주) | 서울특별시 강남구 테헤란로 508, 10층(대치동, 혜성2빌딩) | | | | |
| 변경 | | 조촌동 | 3964 | 도 | 20,062.8 | 1,262 | 군산시 | 전라북도 군산 시청로17 | | | | |
| 기정 | 합 계 | | | | 21,769 | 1,262 | | | | | | |
| 변경 | 합 계 | | | | 20,062.8 | 1,262 | | | | | | |

9) 종로 2-146

| 구분 | 일련 번호 | 토 지 소 재 지 | | | 지적 면적 (㎡) | 편입 면적 (㎡) | 토 지 소 유 자 | | 권 리 관 계 인 | | | 비고 |
|----|----------|-----------|------|----|-----------------|-----------------|--------------|---|-----------|-----|------------|----|
| | | 동·별 | 지번 | 지목 | | | 성 명 | 주 소 | 성 명 | 주 소 | 권 리 관 계 | |
| 기정 | 1 | 조촌동 | 2-35 | 장 | 12,705 | 425 | 코리아신 탁(주) | 서울특별시 강남구 테헤란로 508, 10층(대치동, 혜성2빌딩) | | | | |
| 변경 | | 조촌동 | 3964 | 도 | 20,062.8 | 425 | 군산시 | 전라북도 군산 시청로17 | | | | |
| 기정 | 합 계 | | | | 12,705 | 425 | | | | | | |
| 변경 | 합 계 | | | | 20,062.8 | 425 | | | | | | |

10) 종로 3-74(폐지)

| 구분 | 일련 번호 | 토 지 소 재 지 | | | 지적 면적 (㎡) | 편입 면적 (㎡) | 토 지 소 유 자 | | 권 리 관 계 인 | | | 비고 |
|-------------|----------|-----------|------|----|-----------------|-----------------|--------------|--|--------------------|-------------------------------------|------------|----|
| | | 동·별 | 지번 | 지목 | | | 성 명 | 주 소 | 성 명 | 주 소 | 권 리 관 계 | |
| 폐지 | 1 | 조촌동 | 2-33 | 장 | 85,561 | 9 | 코리아신 탁(주) | 서울특별시 강남구 테헤란로 508, 10층(대치동, 혜성2빌딩) | 한국산업 은행 | 서울영등포구 여의도동 16-3 | 근저당 | |
| (주)우리은 행 | | | | | | | | | 서울 중구 회현동1가 203 | | | |
| 기정 | 합 계 | | | | 85,561 | 9 | | | 한국수출 은행 | 서울특별시 영등포구 은행로 38(여의도동)(전주지점) | | |

11) 종로 3-75

| 구분 | 일련 번호 | 토 지 소 재 지 | | | 지적 면적 (㎡) | 편입 면적 (㎡) | 토 지 소 유 자 | | 권 리 관 계 인 | | | 비고 |
|----|----------|-----------|------|--------|-----------------|-----------------|--------------|--|-------------|---------------------|------------|----|
| | | 동·별 | 지번 | 지 목 | | | 성 명 | 주 소 | 성 명 | 주 소 | 권 리 관 계 | |
| 기정 | 1 | 조촌동 | 2-33 | 장 | 85,561 | 1,991 | 코리아신 탁(주) | 서울특별시 강남구 테헤란로 508, 10층(대치동, 혜성2빌딩) | 한국산업 은행 | 서울영등포구 여의도동 16-3 | 근저당 | |
| | | | | | | | | | (주)우리 은행 | 서울 중구 회현동1가 203 | | |
| 변경 | | 조촌동 | 2-33 | 도 | 42,177 | 1,991 | 코리아신 탁(주) | 서울특별시 강남구 테헤란로 508, 10층(대치동, 혜성2빌딩) | 한국산업 은행 | 서울영등포구 여의도동 16-3 | 근저당 | |
| | | | | | | | | | (주)우리 은행 | 서울 중구 회현동1가 203 | | |
| 기정 | 합 계 | | | | 85,561 | 1,991 | | | | | | |
| 변경 | | | | | 42,177 | 1,991 | | | | | | |

12) 종로 3-76

| 구분 | 일련 번호 | 토 지 소 재 지 | | | 지적 면적 (㎡) | 편입 면적 (㎡) | 토 지 소 유 자 | | 권 리 관 계 인 | | | 비고 |
|----|----------|-----------|------|--------|-----------------|-----------------|--------------|---|-----------|-----|------------|----|
| | | 동·별 | 지번 | 지 목 | | | 성 명 | 주 소 | 성 명 | 주 소 | 권 리 관 계 | |
| 기정 | 1 | 조촌동 | 2-35 | 장 | 12,705 | 7,194 | 코리아신 탁(주) | 서울특별시 강남구 테헤란로 508, 10층(대치동, 혜성2빌딩) | | | | |
| 변경 | | 조촌동 | 3964 | 도 | 20,062.8 | 7,194 | 군산시 | 전라북도 군산 시청로17 | | | | |
| 기정 | 합 계 | | | | 12,705 | 7,194 | | | | | | |
| 변경 | | | | | 20,062.8 | 7,194 | | | | | | |

13) 소로 3-774

| 구분 | 일련 번호 | 토 지 소 재 지 | | | 지적 면적 (㎡) | 편입 면적 (㎡) | 토 지 소 유 자 | | 권 리 관 계 인 | | | 비고 |
|----|----------|-----------|------|--------|-----------------|-----------------|--------------|--|-----------|-----|------------|----|
| | | 동·별 | 지번 | 지 목 | | | 성 명 | 주 소 | 성 명 | 주 소 | 권 리 관 계 | |
| 기정 | 1 | 조촌동 | 2-35 | 장 | 12,705 | 132 | 코리아신 탁(주) | 서울특별시 강남구 테헤란로 508, 10층(대치동, 혜성2빌딩) | | | | |
| 변경 | | 조촌동 | 3964 | 도 | 20,062.8 | 132 | 군산시 | 전라북도 군산 시청로17 | | | | |
| 기정 | 합 계 | | | | 12,705 | 132 | | | | | | |
| 변경 | | | | | 20,062.8 | 132 | | | | | | |

14) 소로 3-775

| 구분 | 일련 번호 | 토 지 소 재 지 | | | 지적 면적 (㎡) | 편입 면적 (㎡) | 토 지 소 유 자 | | 권 리 관 계 인 | | | 비고 |
|----|----------|-----------|------|--------|-----------------|-----------------|--------------|--|-----------|-----|------------|----|
| | | 동·별 | 지번 | 지 목 | | | 성 명 | 주 소 | 성 명 | 주 소 | 권 리 관 계 | |
| 기정 | 1 | 조촌동 | 2-35 | 장 | 12,705 | 132 | 코리아신 탁(주) | 서울특별시 강남구 테헤란로 508, 10층(대치동, 혜성2빌딩) | | | | |
| 변경 | | 조촌동 | 3964 | 도 | 20,062.8 | 132 | 군산시 | 전라북도 군산 시청로17 | | | | |
| 기정 | 합 계 | | | | 12,705 | 132 | | | | | | |
| 변경 | | | | | 20,062.8 | 132 | | | | | | |

15) 소로 3-776

| 구분 | 일련 번호 | 토 지 소 재 지 | | | 지적 면적 (㎡) | 편입 면적 (㎡) | 토 지 소 유 자 | | 권 리 관 계 인 | | | 비고 |
|----|----------|-----------|------|--------|-----------------|-----------------|--------------|--|-----------|-----|------------|----|
| | | 동·별 | 지번 | 지 목 | | | 성 명 | 주 소 | 성 명 | 주 소 | 권 리 관 계 | |
| 기정 | 1 | 조촌동 | 2-48 | 장 | 171 | 171 | 코리아신 탁(주) | 서울특별시 강남구 테헤란로 508, 10층(대치동, 혜성2빌딩) | | | | |
| 변경 | | 조촌동 | 3964 | 도 | 20,062.8 | 171 | 군산시 | 전라북도 군산 시청로17 | | | | |
| 기정 | 합 계 | | | | 171 | 171 | | | | | | |
| 변경 | | | | | 20,062.8 | 171 | | | | | | |

16) 소로 3-777

| 구분 | 일련 번호 | 토 지 소 재 지 | | | 지적 면적 (㎡) | 편입 면적 (㎡) | 토 지 소 유 자 | | 권 리 관 계 인 | | | 비고 |
|----|----------|-----------|------|--------|-----------------|-----------------|--------------|--|-----------|-----|------------|----|
| | | 동·별 | 지번 | 지 목 | | | 성 명 | 주 소 | 성 명 | 주 소 | 권 리 관 계 | |
| 기정 | 1 | 조촌동 | 2-58 | 장 | 171 | 171 | 코리아신 탁(주) | 서울특별시 강남구 테헤란로 508, 10층(대치동, 혜성2빌딩) | | | | |
| 변경 | | 조촌동 | 3964 | 도 | 20,062.8 | 171 | 군산시 | 전라북도 군산 시청로17 | | | | |
| 기정 | 합 계 | | | | 171 | 171 | | | | | | |
| 변경 | | | | | 20,062.8 | 171 | | | | | | |

17) 소로 3-778

| 구분 | 일련 번호 | 토 지 소 재 지 | | | 지적 면적 (㎡) | 편입 면적 (㎡) | 토 지 소 유 자 | | 권 리 관 계 인 | | | 비고 |
|----|----------|-----------|--------|--------|-----------------|-----------------|-----------|--|-----------|-----|------------|----|
| | | 동·별 | 지번 | 지 목 | | | 성 명 | 주 소 | 성 명 | 주 소 | 권 리 관 계 | |
| 기정 | 1 | 조촌동 | 2-35 | 장 | 12,705 | 89 | 코리아신탁(주) | 서울특별시 강남구 테헤란로 508, 10층(대치동, 혜성2빌딩) | | | | |
| 기정 | | 조촌동 | 479-12 | 구 | 28 | 28 | 코리아신탁(주) | 서울특별시 강남구 테헤란로 508, 10층(대치동, 혜성2빌딩) | | | | |
| 변경 | | 조촌동 | 3964 | 도 | 20,062.8 | 117 | 군산시 | 전라북도 군산 시청로17 | | | | |
| 기정 | 합 계 | | | | 12,733 | 117 | | | | | | |
| 변경 | | | | | 20,062.8 | 117 | | | | | | |

18) 소로 3-779

| 구분 | 일련 번호 | 토 지 소 재 지 | | | 지적 면적 (㎡) | 편입 면적 (㎡) | 토 지 소 유 자 | | 권 리 관 계 인 | | | 비고 |
|----|----------|-----------|--------|--------|-----------------|-----------------|--------------|--|-----------|-----|------------|----|
| | | 동·별 | 지번 | 지 목 | | | 성 명 | 주 소 | 성 명 | 주 소 | 권 리 관 계 | |
| 기정 | 1 | 조촌동 | 2-35 | 장 | 12,705 | 89 | 코리아신 탁(주) | 서울특별시 강남구 테헤란로 508, 10층(대치동, 혜성2빌딩) | | | | |
| 기정 | | 조촌동 | 479-10 | 구 | 26 | 26 | 코리아신 탁(주) | 서울특별시 강남구 테헤란로 508, 10층(대치동, 혜성2빌딩) | | | | |
| 변경 | | 조촌동 | 3964 | 도 | 20,062.8 | 115 | 군산시 | 전라북도 군산 시청로17 | | | | |
| 기정 | 합 계 | | | | 12,731 | 115 | | | | | | |
| 변경 | | | | | 20,062.8 | 115 | | | | | | |

19) 소로 3-780

| 구분 | 일련번호 | 토 지 소 재 지 | | | 지적면적 (㎡) | 편입면적 (㎡) | 토 지 소 유 자 | | 권 리 관 계 인 | | | 비고 |
|----|------|-----------|-------|----|----------|----------|-----------|-------------------------------------|-----------|-----|---------|----|
| | | 동·별 | 지번 | 지목 | | | 성 명 | 주 소 | 성 명 | 주 소 | 권 리 관 계 | |
| 기정 | 1 | 조촌동 | 2-35 | 장 | 12,705 | 91 | 코리아신타(주) | 서울특별시 강남구 테헤란로 508, 10층(대치동, 혜성2빌딩) | | | | |
| 기정 | | 조촌동 | 479-5 | 구 | 23 | 23 | 코리아신타(주) | 서울특별시 강남구 테헤란로 508, 10층(대치동, 혜성2빌딩) | | | | |
| 변경 | | 조촌동 | 3964 | 도 | 20,062.8 | 114 | 군산시 | 전라북도 군산 시청로17 | | | | |
| 기정 | 합 계 | | | | 12,728 | 114 | | | | | | |
| 변경 | | | | | 20,062.8 | 114 | | | | | | |

(2) 주차장

1) 주차장 89

| 구분 | 일련번호 | 토 지 소 재 지 | | | 지적면적 (㎡) | 편입면적 (㎡) | 토 지 소 유 자 | | 권 리 관 계 인 | | | 비고 |
|----|------|-----------|--------|----|----------|----------|-----------|-------------------------------------|----------------|----------------------------------|---------|----|
| | | 동·별 | 지번 | 지목 | | | 성 명 | 주 소 | 성 명 | 주 소 | 권 리 관 계 | |
| 기정 | 1 | 조촌동 | 2-66 | 장 | 1,544 | 1,544 | 코리아신타(주) | 서울특별시 강남구 테헤란로 508, 10층(대치동, 혜성2빌딩) | 한국산업은행 (주)우리은행 | 서울영등포구 여의도동 16-3 서울 중구 회현동1가 203 | 근저당 | |
| 기정 | | 조촌동 | 479-11 | 구 | 468 | 468 | 코리아신타(주) | 서울특별시 강남구 테헤란로 508, 10층(대치동, 혜성2빌딩) | 한국수출입은행 | 서울특별시 영등포구 은행로 38(여의도동)(전주지점) | 근저당 | |
| 변경 | | 조촌동 | 3966 | 차 | 2,012.3 | 2,012.3 | 군산시 | 전라북도 군산 시청로17 | | | | |
| 기정 | 합 계 | | | | 2,012 | 2,012 | | | | | | |
| 변경 | | | | | 2,012.3 | 2,012.3 | | | | | | |

나. 공간시설(변경)

(1) 녹지(변경)

1) 완충녹지09

| 구분 | 일련번호 | 토 지 소 재 지 | | | 지적면적 (㎡) | 편입면적 (㎡) | 토 지 소 유 자 | | 권 리 관 계 인 | | | 비고 |
|----|------|-----------|--------|----|----------|----------|-----------|-------------------------------------|-----------|-----|---------|----|
| | | 동·별 | 지번 | 지목 | | | 성 명 | 주 소 | 성 명 | 주 소 | 권 리 관 계 | |
| 기정 | 1 | 구암동 | 320-28 | 장 | 162 | 162 | 코리아신타(주) | 서울특별시 강남구 테헤란로 508, 10층(대치동, 혜성2빌딩) | | | | |
| 기정 | 2 | 구암동 | 321-18 | 대 | 28 | 28 | 군산시 | | | | | |
| 변경 | | 구암동 | 321-18 | 대 | 28 | 28 | 페이퍼코리아(주) | 전라북도 군산시 외항로1245(비유도동) | | | | |
| 기정 | 3 | 구암동 | 321-20 | 대 | 55 | 55 | 군산시 | | | | | |

| 구분 | 일련 번호 | 토 지 소 재 지 | | | 지적 면적 (㎡) | 편입 면적 (㎡) | 토 지 소 유 자 | | 권 리 관 계 인 | | | 비고 |
|----|----------|-----------|--------|--------|-----------------|-----------------|---------------|--|-----------|-----|------------|----|
| | | 동·별 | 지번 | 지 목 | | | 성 명 | 주 소 | 성 명 | 주 소 | 권 리 관 계 | |
| 변경 | | 구암동 | 321-20 | 대 | 55 | 55 | 페이퍼코리아 (주) | 전라북도 군산시 외항로1245(비응도동) | | | | |
| 기정 | 4 | 조촌동 | 2-24 | 장 | 2,350 | 2,350 | 코리아신타 (주) | 서울특별시 강남구 테헤란로 508, 10층(대치동, 혜성2빌딩) | | | | |
| 기정 | | 합 계 | | | 2,595 | 2,595 | | | | | | |

2) 완충녹지110

| 구분 | 일련 번호 | 토 지 소 재 지 | | | 지적 면적 (㎡) | 편입 면적 (㎡) | 토 지 소 유 자 | | 권 리 관 계 인 | | | 비고 |
|--------------------|----------|-----------|--------|--------|-----------------|-----------------|--------------|--|-------------------------|---------------------|------------|----|
| | | 동·별 | 지번 | 지 목 | | | 성 명 | 주 소 | 성 명 | 주 소 | 권 리 관 계 | |
| 기정 | 1 | 구암동 | 274-12 | 장 | 2,474 | 2,345 | 코리아신타 (주) | 서울특별시 강남구 테헤란로 508, 10층(대치동, 혜성2빌딩) | | | | |
| 변경 | | 구암동 | 274-12 | 장 | 2,345 | 2,345 | 군산시 | 전라북도 군산 시청로17 | | | | |
| 기정 | 2 | 구암동 | 276-4 | 대 | 22 | 22 | 코리아신타 (주) | 서울특별시 강남구 테헤란로 508, 10층(대치동, 혜성2빌딩) | | | | |
| 변경 | | 구암동 | 276-4 | 대 | 22 | 22 | 군산시 | 전라북도 군산 시청로17 | | | | |
| 기정 | 3 | 구암동 | 276-23 | 대 | 15 | 14 | 코리아신타 (주) | 서울특별시 강남구 테헤란로 508, 10층(대치동, 혜성2빌딩) | | | | |
| 변경 | | 구암동 | 276-23 | 대 | 14 | 14 | 군산시 | 전라북도 군산 시청로17 | | | | |
| 기정 | 4 | 조촌동 | 2-27 | 장 | 842 | 842 | 코리아신타 (주) | 서울특별시 강남구 테헤란로 508, 10층(대치동, 혜성2빌딩) | | | | |
| 변경 | | 조촌동 | 2-27 | 장 | 842 | 842 | 군산시 | 전라북도 군산 시청로17 | | | | |
| 기정 | 5 | 조촌동 | 2-29 | 장 | 625 | 564 | 코리아신타 (주) | 서울특별시 강남구 테헤란로 508, 10층(대치동, 혜성2빌딩) | | | | |
| 변경 | | 조촌동 | 2-29 | 장 | 570 | 564 | 군산시 | 전라북도 군산 시청로17 | | | | |
| 기정 | 6 | 구암동 | 274-15 | 장 | 121 | 121 | 코리아신타 (주) | 서울특별시 강남구 테헤란로 508, 10층(대치동, 혜성2빌딩) | 한국투자 증권(주) | 서울시 영등포구 의사당대로88 | 근저당 | |
| 유엔아이 대부유한 회사 | | | | | | | | | 서울시 중구 서소문로 116 4~6층 | | | |
| 한국산업 은행 | | | | | | | | | 서울시 영등포구 여의도동 16-3 | | | |
| (주)우리 은행 | | | | | | | | | 서울시 중구 회현동1가 203 | | | |

| 구분 | 일련 번호 | 토 지 소 재 지 | | | 지적 면적 (㎡) | 편입 면적 (㎡) | 토 지 소 유 자 | | 권 리 관 계 인 | | | 비고 |
|----|----------|-----------|--------|--------|-----------------|-----------------|--------------|--|-------------------------|---------------------|------------|----|
| | | 동·별 | 지번 | 지 목 | | | 성 명 | 주 소 | 성 명 | 주 소 | 권 리 관 계 | |
| | | | | | | | | | 한국수출 입은행 | 서울시 영등포 은행로 38 | | |
| 변경 | | 구암동 | 274-15 | 장 | 121 | 121 | 군산시 | 전라북도 군산 시청로17 | | | | |
| 기정 | 7 | 구암동 | 276-27 | 대 | 1 | 1 | 코리아신 탁(주) | 서울특별시 강남구 테헤란로 508, 10층(대치동, 혜성2빌딩) | 한국투자 증권(주) | 서울시 영등포구 의사당대로88 | 근저당 | |
| | | | | | | | | 유엔아이 대부유한 회사 | 서울시 중구 서소문로 116 4~6층 | | | |
| | | | | | | | | 한국산업 은행 | 서울시 영등포구 여의도동 16-3 | | | |
| | | | | | | | | (주)우리 은행 | 서울시 중구 회현동1가 203 | | | |
| 변경 | | 구암동 | 276-27 | 대 | 1 | 1 | 군산시 | 전라북도 군산 시청로17 | | | | |
| 기정 | 8 | 조촌동 | 2-100 | 장 | 62 | 62 | 코리아신 탁(주) | 서울특별시 강남구 테헤란로 508, 10층(대치동, 혜성2빌딩) | 한국투자 증권(주) | 서울시 영등포구 의사당대로88 | 근저당 | |
| | | | | | | | | 유엔아이 대부유한 회사 | 서울시 중구 서소문로 116 4~6층 | | | |
| | | | | | | | | 한국산업 은행 | 서울시 영등포구 여의도동 16-3 | | | |
| | | | | | | | | (주)우리 은행 | 서울시 중구 회현동1가 203 | | | |
| 변경 | | 조촌동 | 2-100 | 장 | 62 | 62 | 군산시 | 전라북도 군산 시청로17 | | | | |
| 기정 | 합 계 | | | | 4,162 | 3,971 | | | | | | |
| 변경 | | | | | 3,977 | 3,971 | | | | | | |

3) 완충녹지111

| 구분 | 일련 번호 | 토 지 소 재 지 | | | 지적 면적 (㎡) | 편입 면적 (㎡) | 토 지 소 유 자 | | 권 리 관 계 인 | | | 비고 |
|----|----------|-----------|------|--------|-----------------|-----------------|--------------|---|----------------------------|---------------------|------------|----|
| | | 동·별 | 지번 | 지 목 | | | 성 명 | 주 소 | 성 명 | 주 소 | 권 리 관 계 | |
| 기정 | 1 | 조촌동 | 2-30 | 장 | 1,863 | 1,360 | 코리아신 탁(주) | 서울특별시 강남구 테헤란로 508, 10층(대치동, 혜성2빌딩) | | | | |
| 변경 | | 조촌동 | 2-30 | 장 | 1,378 | 1,360 | 군산시 | 전라북도 군산 시청로17 | | | | |
| 기정 | 2 | 조촌동 | 2-88 | 장 | 518 | 518 | 코리아신 탁(주) | 서울특별시 강남구 테헤란로 508, 10층(대치동, 혜성2빌딩) | 한국투자 증권(주) | 서울시 영등포구 의사당대로88 | 근저당 | |
| | | | | | | | | 유엔아이 대부유한 회사 | 서울시 중구 서소문로 116 4~6층 | | | |

| 구분 | 일련 번호 | 토 지 소 재 지 | | | 지적 면적 (㎡) | 편입 면적 (㎡) | 토 지 소 유 자 | | 권 리 관 계 인 | | | 비고 |
|----|----------|-----------|------|--------|-----------------|-----------------|-----------|---------------|-------------|-----------------------|------------|----|
| | | 동·별 | 지번 | 지 목 | | | 성 명 | 주 소 | 성 명 | 주 소 | 권 리 관 계 | |
| | | | | | | | | | 한국산업 은행 | 서울시 영등포구 여의도동 16-3 | | |
| | | | | | | | | | (주)우리 은행 | 서울시 중구 회현동1가 203 | | |
| | | | | | | | | | 한국수출 입은행 | 서울시 영등포 은행로 38 | | |
| 변경 | | 조촌동 | 2-88 | 장 | 518 | 518 | 군산시 | 전라북도 군산 시청로17 | | | | |
| 기정 | | 합 계 | | | 2,381 | 1,878 | | | | | | |
| 변경 | | | | | 1,896 | 1,878 | | | | | | |

4) 완충녹지112

| 구분 | 일련 번호 | 토 지 소 재 지 | | | 지적 면적 (㎡) | 편입 면적 (㎡) | 토 지 소 유 자 | | 권 리 관 계 인 | | | 비고 |
|----|----------|-----------|-------|--------|-----------------|-----------------|--------------|---------------------------------------|-----------|-----|------------|----|
| | | 동·별 | 지번 | 지 목 | | | 성 명 | 주 소 | 성 명 | 주 소 | 권 리 관 계 | |
| 기정 | 1 | 조촌동 | 36-12 | 구 | 68 | 68 (20) | 군산시 | | | | | |
| 변경 | | 조촌동 | 36-12 | 구 | 48 | 48 | 군산시 | 전라북도 군산 시청로17 | | | | |
| 신규 | 2 | 조촌동 | 36-14 | 구 | 20 | 20 | 군산시 | 전라북도 군산 시청로17 | | | | |
| 기정 | 3 | 조촌동 | 50-5 | 구 | 178 | 178 (71) | 군산시 | | | | | |
| 변경 | | 조촌동 | 50-5 | 구 | 107 | 107 | 군산시 | 전라북도 군산 시청로17 | | | | |
| 신규 | 4 | 조촌동 | 50-7 | 구 | 71 | 71 | 군산시 | 전라북도 군산 시청로17 | | | | |
| 기정 | 5 | 조촌동 | 55-2 | 구 | 56 | 56 (19) | 주택도시보증 공사 | 부산광역시 남구 문현금융로40 (문현동,부산국제금융센터) | | | | |
| 구분 | | 조촌동 | 55-2 | 구 | 37 | 37 | 군산시 | 전라북도 군산 시청로17 | | | | |
| 신규 | 6 | 조촌동 | 55-3 | 구 | 19 | 19 | 군산시 | 전라북도 군산 시청로17 | | | | |
| 기정 | 7 | 조촌동 | 2-32 | 장 | 624 | 624 (27) | 주택도시보증 공사 | 부산광역시 남구 문현금융로40 (문현동,부산국제금융센터) | | | | |
| 변경 | | 조촌동 | 2-32 | 장 | 597 | 597 | 군산시 | 전라북도 군산 시청로17 | | | | |
| 변경 | 8 | 조촌동 | 2-92 | 장 | 27 | 27 | 군산시 | 전라북도 군산 시청로17 | | | | |
| 기정 | 9 | 조촌동 | 41-25 | 장 | 457 | 457 | 주택도시보증 공사 | 부산광역시 남구 문현금융로40 (문현동,부산국제금융센터) | | | | |
| 변경 | | 조촌동 | 41-25 | 장 | 457 | 457 | 군산시 | | | | | |
| 기정 | 10 | 조촌동 | 41-28 | 장 | 2,240 | 2,240 | 주택도시보증 공사 | 부산광역시 남구 문현금융로40 (문현동,부산국제금융센터) | | | | |
| 변경 | | 조촌동 | 41-28 | 장 | 2,240 | 2,240 | 군산시 | 전라북도 군산 시청로17 | | | | |
| 기정 | 11 | 조촌동 | 41-18 | 장 | 2 | 2 | 주택도시보증 공사 | 부산광역시 남구 문현금융로40 (문현동,부산국제금융센터) | | | | |
| 변경 | | 조촌동 | 41-18 | 장 | 2 | 2 | 군산시 | 전라북도 군산 시청로17 | | | | |
| 기정 | 12 | 조촌동 | 41-19 | 장 | 345 | 345 | 주택도시보증 공사 | 부산광역시 남구 문현금융로40 (문현동,부산국제금융센터) | | | | |

| 구분 | 일련 번호 | 토 지 소 재 지 | | | 지적 면적 (㎡) | 편입 면적 (㎡) | 토 지 소 유 자 | | 권 리 관 계 인 | | | 비고 |
|----|----------|-----------|-------|--------|-----------------|-----------------|--------------|---------------------------------------|-----------|-----|------------|----|
| | | 동·별 | 지번 | 지 목 | | | 성 명 | 주 소 | 성 명 | 주 소 | 권 리 관 계 | |
| 변경 | | 조촌동 | 41-19 | 장 | 345 | 345 | 군산시 | 전라북도 군산 시청로17 | | | | |
| 기정 | 13 | 조촌동 | 41-22 | 장 | 57 | 57 | 주택도시보증 공사 | 부산광역시 남구 문현금융로40 (문현동,부산국제금융센터) | | | | |
| 변경 | | 조촌동 | 41-22 | 장 | 57 | 57 | 군산시 | 전라북도 군산 시청로17 | | | | |
| 기정 | 14 | 조촌동 | 57-1 | 구 | 4 | 4 (3) | 유신복 | 군산시 조촌동 66 | | | | |
| 변경 | | 조촌동 | 57-1 | 구 | 1 | 1 | 군산시 | 전라북도 군산 시청로17 | | | | |
| 신규 | 15 | 조촌동 | 57-3 | 구 | 3 | 3 | 군산시 | 전라북도 군산 시청로17 | | | | |
| 기정 | 16 | 조촌동 | 704-5 | 도 | 7 | 7 (2) | 국토교통부 | | | | | |
| 변경 | | 조촌동 | 704-5 | 도 | 5 | 5 | 군산시 | 전라북도 군산 시청로17 | | | | |
| 신규 | 17 | 조촌동 | 704-8 | 도 | 2 | 2 | 국토교통부 | | | | | |
| 기정 | 합 계 | | | | 4,038 | 4,038 (142) | | | | | | |

※()는 중복결정 면적임

(2) 공공공지(변경)

1) 공공공지 33

| 구분 | 일련 번호 | 토 지 소 재 지 | | | 지적 면적 (㎡) | 편입 면적 (㎡) | 토 지 소 유 자 | | 권 리 관 계 인 | | | 비고 |
|----|----------|-----------|------|--------|-----------------|-----------------|--------------|--|-----------|-----|------------|----|
| | | 동·별 | 지번 | 지 목 | | | 성 명 | 주 소 | 성 명 | 주 소 | 권 리 관 계 | |
| 기정 | 1 | 조촌동 | 2-53 | 장 | 3,033 | 3,033 | 코리아신탁 (주) | 서울특별시 강남구 테헤란로 508, 10층(대치동, 혜성2빌딩) | | | | |
| 변경 | | 조촌동 | 3965 | 도 | 3,033.4 | 3,033.4 | 군산시 | 전라북도 군산 시청로17 | | | | |
| 기정 | 합 계 | | | | 3,033 | 3,033 | | | | | | |
| 변경 | 합 계 | | | | 3,033.4 | 3,033.4 | | | | | | |

■ 도시관리계획 결정(변경) 및 지형도면 고시 등에 관한 사항

I. 군산 도시관리계획 결정(변경)조서

① 지구단위계획구역 결정(변경)조서(변경없음)

| 구분 | 도면 표시 번호 | 구역명 | 위 치 | 면 적(㎡) | | | 최 초 결정일 | 비고 |
|----|----------------|-------------------------|-------------------|-----------|----|-----------|----------------------|----|
| | | | | 기 정 | 변경 | 변경후 | | |
| 변경 | 48 | 페이퍼코리아 공장부지 지구단위계획구역 | 군산시 조촌동 2번지 일대 | 597,581.7 | - | 597,581.7 | 군산고141 (14.12.26) | - |

㉔ 지구단위계획 결정(변경)조서

1. 토지이용 및 시설에 관한 부분

1) 용도지역 변경에 관한 도시관리계획 결정조서(변경없음)

| 구 분 | 면적(m ²) | | | 구성비 | 비 고 | |
|------|---------------------|-----------|-----------|-----------|------|---|
| | 기정 | 변경 | 변경후 | | | |
| 합 계 | 597,581.7 | - | 597,581.7 | 100.0 | - | |
| 주거지역 | 제2종일반주거지역 | 5,536.0 | - | 5,536.0 | 0.9 | - |
| | 제3종일반주거지역 | 348,403.0 | - | 348,403.0 | 58.3 | - |
| | 준주거지역 | 84,857.0 | - | 84,857.0 | 14.2 | - |
| 상업지역 | 일반상업지역 | 105,577.7 | - | 105,577.7 | 17.7 | - |
| 녹지지역 | 자연녹지지역 | 53,208.0 | - | 53,208.0 | 8.9 | - |

2) 기반시설의 배치와 규모에 관한 도시관리계획 결정(변경) 조서

가. 교통시설

- (1) 도로 : 변경없음
(2) 주차장 : 변경없음

나. 공간시설

- (1) 광장 : 변경없음
(2) 공공공지 : 변경없음
(3) 녹지 : 변경없음
(4) 공원 : 변경없음

다. 공공·문화체육시설 : 변경없음

2. 획지 및 건축물 등에 관한 부분 : 변경없음

3. 지구단위계획 시행지침 : 실음 생략

II. 군산 도시관리계획 결정(변경)도서 및 지형도면승인 고시도면 : 실음생략

※ 군산시 도시계획과(063-454-3532)에 비치하여 일반인이 열람할 수 있도록 함

익산시 공고 제2021-1951호

익산 도시계획시설(팔봉공원) 공원조성계획 (변경)결정(안) 열람공고

익산 도시계획시설(팔봉공원/1지구) 공원조성계획 (변경)결정을 위하여 「도시공원 및 녹지 등에 관한 법률」 제16조의2 규정에 의거 주민의견을 청취하고자 아래와 같이 공고하오니 의견이 있으시면 공람 기간 내에 의견을 제출하여 주시기 바랍니다. 이에 따른 관계도서는 열람 장소에 비치하여 일반인에게 보입니다.

익 산 시 장
2021년 8월 6일

1. 도시계획시설(팔봉공원) 결정(변경) 조서 (변경 없음)

| 구분 | 도면표시번호 | 공원명 | 시설의종류 | 위치 | 면적(㎡) | | | 최초결정고시일 | 비고 |
|----|--------|------|-------|------------------|---------|----|---------|---------------------------|----|
| | | | | | 기정 | 변경 | 변경후 | | |
| 기정 | 13 | 팔봉공원 | 근린공원 | 부송동, 석왕동, 팔봉동 일원 | 892,641 | - | 892,641 | 건설부 고시 제299호 (1986.07.04) | |

2. 도시계획시설(팔봉공원) 공원조성계획 결정(변경) 내용

가. 공원조성계획 결정(변경) 조서 - 총괄

| 구분 | 부지면적(㎡) | | | 건축면적(㎡) | | | | | | 비고 | |
|----------------|----------------|----------------|----------------|----------------|------------|--------------|--------------|-------|--------------|---------------------|----------|
| | 기정 | 변경 | 변경후 | 바닥면적(㎡) | | | 연면적(㎡) | | | | |
| | | | | 기정 | 변경 | 변경후 | 기정 | 변경 | 변경후 | | |
| 합계(①+②) | 892,641 | - | 892,641 | 6,716 | -15 | 6,701 | 6,716 | | 6,831 | 100.00% | |
| ① 공원 | 753,067 | - | 753,067 | | | | | | | 84.36% (100.00%) | |
| - 공원시설 계 | 246,730 | 17,577 | 264,307 | 6,716 | -15 | 6,701 | 6,716 | | 6,831 | (35.09%) | |
| 도로및광장 | 도로및광장 | 87,695 | -15,575 | 72,120 | 112 | - | 112 | 112 | - | 112 | |
| 조경시설 | 백계정원등 | 93,416 | 14,753 | 108,169 | 140 | - | 140 | 140 | - | 140 | |
| 휴양시설 | 맘스아뜰리에등 | 7,359 | 7,080 | 14,439 | 144 | - | 144 | 144 | - | 144 | |
| 유희시설 | 기적의놀이터등 | 4,199 | -1,784 | 2,415 | 40 | - | 40 | 40 | - | 40 | |
| 운동시설 | 향기운동원등 | 12,692 | 18,914 | 31,606 | - | | - | - | | - | |
| 교양시설 | 꿈나무원등 | 16,755 | -2,208 | 14,547 | 5,950 | -15 | 5,935 | 5,950 | | 6,065 | |
| 편익시설 | 주차장등 | 18,573 | 1,326 | 19,899 | 180 | | 180 | 180 | | 180 | |
| 공원관리시설 | 관리사무소등 | 250 | - | 250 | 150 | - | 150 | 150 | - | 150 | |
| 그밖의시설 | 반려동물놀이터 | 5,791 | -4,929 | 862 | | | | | | | |
| - 녹지 | | 506,337 | -17,577 | 488,760 | | | | | | | (64.91%) |
| 녹지 | 소나무보존림 등 | 506,337 | -17,577 | 488,760 | | | | | | | |
| ② 비공원 | | 139,574 | - | 139,574 | | | | | | | 15.64% |
| 비공원 | 비공원시설 | 139,574 | - | 139,574 | | | | | | | |

나. 공원조성계획 결정(변경) 조서 - 세부

| 구분 | | | 부지면적(㎡) | | | 건축면적(㎡) | | | | | | 비고 | |
|----------------|---------------|------------|------------|---------|---------|---------|-----|-------|--------|-----|-------|-----------------------------------|-----|
| | | | | | | 바닥면적(㎡) | | | 연면적(㎡) | | | | |
| | | | 기정 | 변경 | 변경후 | 기정 | 변경 | 변경후 | 기정 | 변경 | 변경후 | | |
| 합계(①+②) | | | 892,641 | - | 892,641 | 6,716 | -15 | 6,701 | 6,716 | 115 | 6,831 | 100.0% | |
| ① 공원 | | | 753,067 | - | 753,067 | | | | | | | 84.05% (100.00%) | |
| - 공원시설 계 | | | 246,730 | 17,577 | 264,307 | 6,716 | -15 | 6,701 | 6,716 | 115 | 6,831 | (35.09%) | |
| 도로 및 광장 | 소계 | | 87,695 | -15,575 | 72,120 | 112 | 0 | 112 | 112 | 0 | 112 | | |
| | 변경 | 가 도로 | 60,706 | -3,047 | 57,659 | | | | | | | | |
| | 폐지 | 1-1 평야광장 | 181 | -181 | - | | | | | | | | |
| | 신설 | 1-1 광장 | | 1,894 | 1,894 | | | | | | | | |
| | 폐지 | 1-2 명승마당 | 332 | -332 | - | | | | | | | | |
| | 신설 | 1-2 광장 | | 972 | 972 | | | | | | | | |
| | 폐지 | 1-3 향설광장 | 8,035 | -8,035 | - | | | | | | | | |
| | 신설 | 1-3 광장 | | 1,208 | 1,208 | | | | | | | | |
| | 기정 | 1-4 수애광장 | 1,528 | -1,528 | - | | | | | | | | |
| | 변경 | 1-4 수애광장 | | 351 | 351 | | | | | | | | |
| | 기정 | 1-5 화유광장 | 6,484 | -6,484 | - | | | | | | | | |
| | 변경 | 1-5 화유광장 | | 1,426 | 1,426 | | | | | | | | |
| | 폐지 | 1-6 광장 | 179 | -179 | - | | | | | | | | |
| | 신설 | 1-6 광장 | | 275 | 275 | | | | | | | | |
| | 폐지 | 1-7 광장 | 100 | -100 | - | | | | | | | | |
| | 신설 | 1-7 광장 | | 1,018 | 1,018 | | | | | | | | |
| | 폐지 | 1-8 광장 | 980 | -980 | - | | | | | | | | |
| | 기정 | 1-13 광장1 | 3,100 | 0 | 3,100 | 80 | - | 80 | 80 | - | 80 | 2지구 | |
| | 변경 | 1-8 광장1 | 3,100 | 0 | 3,100 | 80 | - | 80 | 80 | - | 80 | 2지구 | |
| | 폐지 | 1-9 광장 | 908 | -908 | - | | | | | | | | |
| | 기정 | 1-14 광장2 | 2,700 | 0 | 2,700 | | | | | | | 2지구 | |
| | 변경 | 1-9 광장2 | 2,700 | 0 | 2,700 | | | | | | | 2지구 | |
| | 폐지 | 1-10 광장 | 221 | -221 | - | | | | | | | | |
| | 기정 | 1-15 진입광장1 | 181 | 0 | 181 | 32 | - | 32 | 32 | - | 32 | 2지구 | |
| | 변경 | 1-10 진입광장1 | 181 | 0 | 181 | 32 | - | 32 | 32 | - | 32 | 2지구 | |
| | 도로 및 광장 | 폐지 | 1-11 광장 | 472 | -472 | - | | | | | | | |
| | | 기정 | 1-16 진입광장2 | 336 | 0 | 336 | | | | | | | 2지구 |
| | | 변경 | 1-11 진입광장2 | 336 | 0 | 336 | | | | | | | 2지구 |
| 폐지 | | 1-12 광장 | 252 | -252 | - | | | | | | | | |
| 기정 | | 1-17 분수광장 | 1,000 | 0 | 1,000 | | | | | | | 2지구 | |
| 변경 | | 1-12 분수광장 | 1,000 | 0 | 1,000 | | | | | | | 2지구 | |
| 조경 시설 | 소계 | | 93,416 | 14,753 | 108,169 | 140 | - | 140 | 140 | - | 140 | | |
| | 폐지 | 2-1 조각정원1 | 2,780 | -2,780 | - | | | | | | | | |
| | 신설 | 2-1 팔봉노을언덕 | | 1,941 | 1,941 | | | | | | | | |
| 폐지 | 2-2 조각정원2 | 233 | -233 | - | | | | | | | | | |

| 구분 | | | | 부지면적(㎡) | | | 건축면적(㎡) | | | | | | 비고 |
|----------|------|--------|---------|---------|--------|--------|---------|----|-----|--------|----|-----|----|
| | | | | | | | 바다면적(㎡) | | | 연면적(㎡) | | | |
| | | | | 기정 | 변경 | 변경후 | 기정 | 변경 | 변경후 | 기정 | 변경 | 변경후 | |
| 조경 시설 | 신설 | 2-2 | 팔봉테마숲-1 | | 23,528 | 23,528 | | | | | | | |
| | 폐지 | 2-3 | 조각정원3 | 922 | -922 | | | | | | | | |
| | 신설 | 2-3 | 팔봉테마숲-2 | | 8,260 | 8,260 | | | | | | | |
| | 폐지 | 2-4 | 조각정원4 | 779 | -779 | | | | | | | | |
| | 신설 | 2-4 | 팔봉테마숲-3 | | 5,310 | 5,310 | | | | | | | |
| | 폐지 | 2-5 | 조각정원5 | 870 | -870 | | | | | | | | |
| | 신설 | 2-5 | 초화원 | | 1,065 | 1,065 | | | | | | | |
| | 폐지 | 2-6 | 조각정원6 | 1,541 | -1,541 | | | | | | | | |
| | 신설 | 2-6 | 별빛마당 | | 2,581 | 2,581 | | | | | | | |
| | 폐지 | 2-7 | 평야원1 | 1,508 | -1,508 | | | | | | | | |
| | 신설 | 2-7 | 암석원 | | 967 | 967 | | | | | | | |
| | 폐지 | 2-8 | 평야원2 | 1,047 | -1,047 | | | | | | | | |
| | 기정 | 2-28 | 만년국화원1 | 5,150 | -5,150 | | | | | | | | |
| | 변경 | 2-8 | 만년국화원 | | 2,170 | 2,170 | | | | | | | |
| | 폐지 | 2-9 | 평야원3 | 598 | -598 | | | | | | | | |
| | 기정 | 2-34 | 연꽃지원1 | 4,216 | -4,216 | - | | | | | | | |
| | 변경 | 2-9 | 연꽃지원 | | 3,408 | 3,408 | | | | | | | |
| | 폐지 | 2-10 | 평야원4 | 314 | -314 | | | | | | | | |
| | 신설 | 2-10 | 평야원 | | 7,535 | 7,535 | | | | | | | |
| | 폐지 | 2-11 | 백제정원 | 3,018 | -3,018 | | | | | | | | |
| 조경 시설 | 신설 | 2-11 | 산수침경원-1 | | 2,721 | 2,721 | | | | | | | |
| | 폐지 | 2-12 | 화원 | 3,055 | -3,055 | | | | | | | | |
| | 신설 | 2-12 | 괴석원 | | 4,724 | 4,724 | | | | | | | |
| | 변경 | 2-13 | 편백숲 | 2,245 | 3,587 | 5,832 | | | | | | | |
| | 폐지 | 2-14 | 묘포원 | 2,523 | -2,523 | | | | | | | | |
| | 신설 | 2-14 | 보존의숲 | | 2,424 | 2,424 | | | | | | | |
| | 폐지 | 2-15 | 킬처로드 | 3,046 | -3,046 | | | | | | | | |
| | 신설 | 2-15 | 초화원 | | 554 | 554 | | | | | | | |
| | 폐지 | 2-16 | 다이닝가든 | 796 | -796 | | | | | | | | |
| | 신설 | 2-16 | 돌담원 | | 2,392 | 2,392 | | | | | | | |
| | 폐지 | 2-17 | 주얼리가든1 | 2,178 | -2,178 | | | | | | | | |
| | 신설 | 2-17 | 산수침경원-2 | | 1,141 | 1,141 | | | | | | | |
| | 폐지 | 2-18 | 주얼리가든2 | 1,637 | -1,637 | | | | | | | | |
| | 신설 | 2-18 | 솔향기숲 | | 2,204 | 2,204 | | | | | | | |
| | 폐지 | 2-19 | 주얼리가든3 | 476 | -476 | | | | | | | | |
| | 신설 | 2-19 | 숲속초화원 | | 5,793 | 5,793 | | | | | | | |
| 폐지 | 2-20 | 주얼리가든4 | 1,103 | -1,103 | | | | | | | | | |
| 신설 | 2-20 | 숲속초화원 | | 1,089 | 1,089 | | | | | | | | |

| 구분 | | | 부지면적(㎡) | | | 건축면적(㎡) | | | | | | 비고 |
|----|------|--------|---------|--------|-------|---------|----|-----|--------|----|-----|-----|
| | | | | | | 바닥면적(㎡) | | | 연면적(㎡) | | | |
| | | | 기정 | 변경 | 변경후 | 기정 | 변경 | 변경후 | 기정 | 변경 | 변경후 | |
| 폐지 | 2-21 | 주얼리가든5 | 417 | -417 | | | | | | | | |
| 신설 | 2-21 | 어귀정원-1 | | 1,594 | 1,594 | | | | | | | |
| 폐지 | 2-22 | 주얼리가든6 | 404 | -404 | | | | | | | | |
| 신설 | 2-22 | 어귀정원-2 | | 3,108 | 3,108 | | | | | | | |
| 폐지 | 2-23 | 주얼리가든7 | 1,193 | -1,193 | | | | | | | | |
| 신설 | 2-23 | 잔디마당-1 | | 6,020 | 6,020 | | | | | | | |
| 폐지 | 2-24 | 주얼리가든8 | 1,313 | -1,313 | | | | | | | | |
| 신설 | 2-24 | 잔디마당-2 | | 1,975 | 1,975 | | | | | | | |
| 폐지 | 2-25 | 별빛마당1 | 4,828 | -4,828 | | | | | | | | |
| 기정 | 2-50 | 등나무쉼터 | 202 | 0 | 202 | | | | | | | 2지구 |
| 변경 | 2-25 | 등나무쉼터 | 202 | 0 | 202 | | | | | | | 2지구 |
| 폐지 | 2-26 | 별빛마당2 | 2,752 | -2,752 | | | | | | | | |
| 기정 | 2-51 | 솔향쉼터 | 194 | 0 | 194 | | | | | | | 2지구 |
| 변경 | 2-26 | 솔향쉼터 | 194 | 0 | 194 | | | | | | | 2지구 |
| 폐지 | 2-27 | 별빛마당3 | 527 | -527 | | | | | | | | |
| 기정 | 2-52 | 가로쉼터1 | 81 | 0 | 81 | | | | | | | 2지구 |
| 변경 | 2-27 | 가로쉼터1 | 81 | 0 | 81 | | | | | | | 2지구 |
| 기정 | 2-53 | 가로쉼터2 | 81 | 0 | 81 | | | | | | | 2지구 |
| 변경 | 2-28 | 가로쉼터2 | 81 | 0 | 81 | | | | | | | 2지구 |
| 폐지 | 2-29 | 만년국화원2 | 1,919 | -1,919 | | | | | | | | |
| 기정 | 2-54 | 정자 | 275 | 0 | 275 | 140 | - | 140 | 140 | - | 140 | 2지구 |
| 변경 | 2-29 | 정자 | 275 | 0 | 275 | 140 | - | 140 | 140 | - | 140 | 2지구 |
| 폐지 | 2-30 | 만년국화원3 | 5,356 | -5,356 | | | | | | | | |
| 기정 | 2-55 | 화원 | 9,000 | 0 | 9,000 | | | | | | | 2지구 |
| 변경 | 2-30 | 화원 | 9,000 | 0 | 9,000 | | | | | | | 2지구 |
| 폐지 | 2-31 | 만년국화원4 | 3,841 | -3,841 | - | | | | | | | |
| 폐지 | 2-32 | 만년국화원5 | 2,037 | -2,037 | - | | | | | | | |
| 폐지 | 2-33 | 만년국화원6 | 2,103 | -2,103 | - | | | | | | | |
| 폐지 | 2-35 | 연꽃지원2 | 1,332 | -1,332 | - | | | | | | | |
| 폐지 | 2-36 | 연꽃지원3 | 2,395 | -2,395 | - | | | | | | | |
| 폐지 | 2-37 | 연꽃지원4 | 642 | -642 | - | | | | | | | |
| 폐지 | 2-38 | 조경공간1 | 1,190 | -1,190 | - | | | | | | | |
| 폐지 | 2-39 | 조경공간2 | 826 | -826 | - | | | | | | | |
| 폐지 | 2-40 | 조경공간3 | 318 | -318 | - | | | | | | | |
| 폐지 | 2-41 | 조경공간4 | 1,397 | -1,397 | - | | | | | | | |
| 폐지 | 2-42 | 조경공간5 | 609 | -609 | - | | | | | | | |
| 폐지 | 2-43 | 조경공간6 | 300 | -300 | - | | | | | | | |
| 폐지 | 2-44 | 조경공간7 | 2,756 | -2,756 | - | | | | | | | |
| 폐지 | 2-45 | 조경공간8 | 271 | -271 | - | | | | | | | |
| 폐지 | 2-46 | 조경공간9 | 75 | -75 | - | | | | | | | |
| 폐지 | 2-47 | 조경공간10 | 2,716 | -2,716 | - | | | | | | | |
| 폐지 | 2-48 | 조경공간11 | 1,149 | -1,149 | - | | | | | | | |

| 구분 | | | | 부지면적(㎡) | | | 건축면적(㎡) | | | | | | 비고 |
|----------|------|--------|--------|---------|--------|-------|---------|-----|-----|--------|-----|-----|-----|
| | | | | | | | 바닥면적(㎡) | | | 연면적(㎡) | | | |
| | | | | 기정 | 변경 | 변경후 | 기정 | 변경 | 변경후 | 기정 | 변경 | 변경후 | |
| 폐지 | 2-49 | 조경공간12 | 882 | -882 | - | | | | | | | | |
| 소계 | | | 7,359 | 7,080 | 14,439 | 144 | 0 | 144 | 144 | 0 | 144 | | |
| 휴양 시설 | 폐지 | 3-1 | 맘스아플리에 | 728 | -728 | | | | | | | | |
| | 신설 | 3-1 | 마루정원 | | 4,177 | 4,177 | | | | | | | |
| | 폐지 | 3-2 | 휴게테크 | 135 | -135 | | | | | | | | |
| | 신설 | 3-2 | 휴게공간 | | 479 | 479 | | | | | | | |
| | 폐지 | 3-3 | 휴게테크 | 261 | -261 | | | | | | | | |
| | 신설 | 3-3 | 휴게공간 | | 282 | 282 | | | | | | | |
| | 폐지 | 3-4 | 휴게테크 | 78 | -78 | | | | | | | | |
| | 신설 | 3-4 | 휴게공간 | | 234 | 234 | | | | | | | |
| | 폐지 | 3-5 | 휴게테크 | 78 | -78 | | | | | | | | |
| | 신설 | 3-5 | 휴게공간 | | 357 | 357 | | | | | | | |
| | 폐지 | 3-6 | 휴게테크 | 78 | -78 | | | | | | | | |
| | 신설 | 3-6 | 휴게공간 | | 1,458 | 1,458 | | | | | | | |
| | 폐지 | 3-7 | 휴게테크 | 78 | -78 | | | | | | | | |
| | 신설 | 3-7 | 숲속산책로 | | 2,355 | 2,355 | | | | | | | |
| | 폐지 | 3-8 | 휴게테크 | 78 | -78 | | | | | | | | |
| | 신설 | 3-8 | 휴게공간 | | 914 | 914 | | | | | | | |
| | 폐지 | 3-9 | 휴게테크 | 274 | -274 | | | | | | | | |
| | 신설 | 3-9 | 휴게공간 | | 920 | 920 | | | | | | | |
| | 폐지 | 3-10 | 휴게테크 | 104 | -104 | | | | | | | | |
| | 신설 | 3-10 | 휴게공간 | | 580 | 580 | | | | | | | |
| | 폐지 | 3-11 | 휴게테크 | 85 | -85 | | | | | | | | |
| | 신설 | 3-11 | 휴게공간 | | 654 | 654 | | | | | | | |
| | 폐지 | 3-12 | 휴게테크 | 50 | -50 | | | | | | | | |
| | 기정 | 3-25 | 야유회장4 | 2,029 | 0 | 2,029 | 144 | - | 144 | 144 | - | 144 | 2지구 |
| 변경 | 3-12 | 야유회장4 | 2,029 | 0 | 2,029 | 144 | - | 144 | 144 | - | 144 | 2지구 | |
| 폐지 | 3-13 | 휴게테크 | 50 | -50 | | | | | | | | | |
| 폐지 | 3-14 | 휴게테크 | 50 | -50 | | | | | | | | | |
| 폐지 | 3-15 | 휴게테크 | 50 | -50 | | | | | | | | | |
| 폐지 | 3-16 | 휴게테크 | 50 | -50 | | | | | | | | | |
| 폐지 | 3-17 | 휴게테크 | 531 | -531 | | | | | | | | | |
| 폐지 | 3-18 | 휴게테크 | 246 | -246 | | | | | | | | | |
| 폐지 | 3-19 | 휴게테크 | 1,257 | -1,257 | | | | | | | | | |
| 폐지 | 3-20 | 휴게테크 | 125 | -125 | | | | | | | | | |
| 폐지 | 3-21 | 휴게테크 | 154 | -154 | | | | | | | | | |
| 폐지 | 3-22 | 휴게테크 | 100 | -100 | | | | | | | | | |
| 폐지 | 3-23 | 휴게테크 | 300 | -300 | | | | | | | | | |
| 폐지 | 3-24 | 휴게테크 | 390 | -390 | | | | | | | | | |
| 유희 시설 | 소계 | | | 4,199 | -1,784 | 2,415 | 40 | - | 40 | 40 | - | 40 | |
| | 변경 | 4-1 | 기적의놀이터 | 2,783 | -1,041 | 1,742 | | | | | | | |

| 구분 | | | | 부지면적(㎡) | | | 건축면적(㎡) | | | | | | 비고 |
|----------|----|------|---------|---------|--------|--------|---------|-----|-------|--------|-----|-------|-----|
| | | | | | | | 바다면적(㎡) | | | 연면적(㎡) | | | |
| | | | | 기정 | 변경 | 변경후 | 기정 | 변경 | 변경후 | 기정 | 변경 | 변경후 | |
| | 폐지 | 4-2 | 호기심놀이터 | 743 | -743 | - | | | | | | | |
| | 기정 | 4-3 | 어린이놀이터 | 673 | 0 | 673 | 40 | - | 40 | 40 | - | 40 | 2지구 |
| | 변경 | 4-2 | 어린이놀이터 | 673 | 0 | 673 | 40 | - | 40 | 40 | - | 40 | 2지구 |
| 소계 | | | | 12,692 | 18,914 | 31,606 | | | | | | | |
| 운동 시설 | 폐지 | 5-1 | 항기운동원 | 750 | -750 | | | | | | | | |
| | 신설 | 5-1 | 파크골프장 | | 20,347 | 20,347 | | | | | | | |
| | 변경 | 5-2 | 건강운동원 | 1,702 | -987 | 715 | | | | | | | |
| | 변경 | 5-3 | 활력운동원 | 1,383 | 304 | 1,687 | | | | | | | |
| | 기정 | 5-4 | 농구장 | 3,000 | 0 | 3,000 | | | | | | | 2지구 |
| | 기정 | 5-5 | 인라인 | 3,000 | 0 | 3,000 | | | | | | | 2지구 |
| | 기정 | 5-6 | 다목적운동장2 | 2,857 | 0 | 2,857 | | | | | | | 2지구 |
| 소계 | | | | 16,755 | -2,208 | 14,547 | 5,950 | -15 | 5,935 | 5,950 | 115 | 6,065 | |
| 교양 시설 | 폐지 | 6-1 | 이리아외공연장 | 4,327 | -4,327 | - | | | | | | | |
| | 기정 | 6-3 | 꿈나무원 | 730 | -730 | - | | | | | | | |
| | 변경 | 6-1 | 꿈나무원 | 0 | 2,591 | 2,591 | | | | | | | |
| | 변경 | 6-2 | 숲속도서관 | 596 | 1,012 | 1,608 | 450 | -15 | 435 | 450 | 115 | 565 | |
| | 기정 | 6-5 | 도서관 | 5,373 | 0 | 5,373 | 3,800 | - | 3,800 | 3,800 | - | 3,800 | 2지구 |
| | 변경 | 6-3 | 도서관 | 5,373 | 0 | 5,373 | 3,800 | - | 3,800 | 3,800 | - | 3,800 | 2지구 |
| | 폐지 | 6-4 | 오픈뮤지엄 | 754 | -754 | - | | | | | | | |
| | 기정 | 6-6 | 야외학습장 | 726 | 0 | 726 | | | | | | | 2지구 |
| | 변경 | 6-4 | 야외학습장 | 726 | 0 | 726 | | | | | | | 2지구 |
| 교양 시설 | 기정 | 6-7 | 영수체험관 | 4,249 | 0 | 4,249 | 1,700 | - | 1,700 | 1,700 | - | 1,700 | 2지구 |
| | 변경 | 6-5 | 영수체험관 | 4,249 | 0 | 4,249 | 1,700 | - | 1,700 | 1,700 | - | 1,700 | 2지구 |
| 소계 | | | | 18,573 | 1,326 | 19,899 | 180 | 0 | 180 | 180 | 0 | 180 | |
| 편익 시설 | 변경 | 7-1 | 주차장 | 1,160 | 151 | 1,311 | | | | | | | |
| | 폐지 | 7-2 | 주차장 | 810 | -810 | - | | | | | | | |
| | 신설 | 7-2 | 주차장 | | 3,376 | 3,376 | | | | | | | |
| | 폐지 | 7-3 | 주차장 | 488 | -488 | - | | | | | | | |
| | 신설 | 7-3 | 주차장 | | 4,090 | 4,090 | | | | | | | |
| | 폐지 | 7-4 | 주차장 | 288 | -288 | - | | | | | | | |
| | 신설 | 7-4 | 주차장 | | 307 | 307 | | | | | | | |
| | 폐지 | 7-5 | 주차장 | 378 | -378 | - | | | | | | | |
| | 신설 | 7-5 | 주차장 | | 463 | 463 | | | | | | | |
| | 폐지 | 7-6 | 주차장 | 4,083 | -4,083 | - | | | | | | | |
| | 기정 | 7-9 | 공중화장실2 | 150 | 0 | 150 | 80 | - | 80 | 80 | - | 80 | 2지구 |
| | 변경 | 7-6 | 공중화장실2 | 150 | 0 | 150 | 80 | - | 80 | 80 | - | 80 | 2지구 |
| | 폐지 | 7-7 | 주차장 | 563 | -563 | - | | | | | | | |
| | 기정 | 7-10 | 주차장5 | 5,500 | 0 | 5,500 | | | | | | | 2지구 |

| 구분 | | | | 부지면적(㎡) | | | 건축면적(㎡) | | | | | | 비고 |
|---------------|---------|------|-------------|---------|---------|---------|---------|----|-----|--------|----|-----|----------|
| | | | | | | | 바닥면적(㎡) | | | 연면적(㎡) | | | |
| | | | | 기정 | 변경 | 변경후 | 기정 | 변경 | 변경후 | 기정 | 변경 | 변경후 | |
| 관리 시설 | 변경 | 7-7 | 주차장5 | 5,500 | 0 | 5,500 | | | | | | | 2지구 |
| | 폐지 | 7-8 | 팔봉노을진 망대 | 451 | -451 | - | | | | | | | |
| | 기정 | 7-11 | 주차장7 | 4,540 | 0 | 4,540 | | | | | | | 2지구 |
| | 변경 | 7-8 | 주차장7 | 4,540 | 0 | 4,540 | | | | | | | 2지구 |
| | 기정 | 7-12 | 공중화장실5 | 79 | 0 | 79 | 50 | - | 50 | 50 | - | 50 | 2지구 |
| | 변경 | 7-9 | 공중화장실5 | 79 | 0 | 79 | 50 | - | 50 | 50 | - | 50 | 2지구 |
| | 기정 | 7-13 | 공중화장실6 | 83 | 0 | 83 | 50 | - | 50 | 50 | - | 50 | 2지구 |
| | 변경 | 7-10 | 공중화장실6 | 83 | 0 | 83 | 50 | - | 50 | 50 | - | 50 | 2지구 |
| 관리 시설 | 소계 | | | 250 | - | 250 | 150 | - | 150 | 150 | - | 150 | |
| | 기정 | 8-1 | 관리사무소 | 250 | - | 250 | 150 | - | 150 | 150 | - | 150 | 2지구 |
| 그밖 의 시설 | 소계 | | | 5,791 | -4,929 | 862 | | | | | | | |
| | 변경 | 9-1 | 반려동물놀 이터 | 5,791 | -4,929 | 862 | | | | | | | |
| 기타 | 소계 | | | 506,337 | -17,577 | 488,760 | | | | | | | (64.91%) |
| | 기정 | 10-1 | 소나무보존 림1 | 1,865 | - | 1,865 | | | | | | | 2지구 |
| | 기정 | 10-2 | 소나무보존 림2 | 5,205 | - | 5,205 | | | | | | | 2지구 |
| | 기정 | 10-3 | 소나무보존 림3 | 2,735 | - | 2,735 | | | | | | | 2지구 |
| | 기정 | 10-4 | 소나무보존 림4 | 16,721 | - | 16,721 | | | | | | | 2지구 |
| | 녹지 | - | 녹지 | 479,811 | -17,577 | 462,234 | | | | | | | |
| ②비공원 | | | | 139,574 | - | 139,574 | | | | | | | 15.64% |
| - | 비공 원 | - | 비공원시설 | 139,574 | - | 139,574 | | | | | | | |

3. 입안사유

- 『도시공원 및 녹지 등에 관한 법률』 제21조의2에 의거 추진하는 팔봉근린공원의 개발행위 특례사업을 위한 공원조성계획 결정(변경)(안)에 대하여 「도시공원 및 녹지 등에 관한 법률」에 의한 조성계획 및 「국토의 계획 및 이용에 관한 법률」에 의한 세부 결정사항을 변경하고자 함

4. 열람기간 : 도보, 시홈페이지 게시관 게재 익일로부터 14일간

5. 열람장소 및 의견접수처 : 익산시청 도시전략사업과

6. 관계도서 : 도시전략사업과 비치

7. 기타사항 : 도시전략사업과(☎063-859-7436)로 문의하시기 바랍니다. 끝.

김제시 고시 제2021-90호

김제 도시관리계획(도시계획시설:하수도) 결정(변경) 및 지형도면승인 고시

김제 도시관리계획(도시계획시설:하수도) 결정(변경)(안)에 대하여 「국토의 계획 및 이용에 관한 법률」 제30조 및 같은 법 시행령 제25조에 의거 도시관리계획을 결정(변경)하고, 「국토의 계획 및 이용에 관한 법률」 제32조 및 같은법 시행령 제27조, 「토지이용규제기본법」 제8조의 규정에 따라 지형도면을 승인하고 이를 고시합니다.

이에 따른 관계도서는 김제시청 도시재생과(☎063-540-3346)에 비치하여 일반인 및 이해관계인에게 보입니다.

김 제 시 장
2021년 8월 6일

I. 도시관리계획(도시계획시설:하수도) 결정(변경) 및 지형도면승인 조서

1. 도시계획시설(하수도) 결정(변경) 조서

| 구 분 | 도면 표시 번호 | 시 설 명 | 위 치 | 면 적(㎡) | | | 최 초 결정일 | 비 고 |
|-----|----------------|--------------|--------------------------|--------|--------|-----|------------|-----|
| | | | | 기 정 | 변 경 | 변경후 | | |
| 신 설 | 6 | 공공하수처리 시설 | 김제시 용지면 부교리 56-3번지 일원 | - | (증)578 | 578 | 금회 | |

2. 도시계획시설(하수도) 결정(변경) 사유서

| 도면 표시 번호 | 시 설 명 | 변 경 내 용 | 변 경 사 유 |
|----------------|--------------|---|--|
| 6 | 공공하수 처리시설 | <ul style="list-style-type: none"> 도시계획시설 최초 결정 면적 : 578㎡ | <ul style="list-style-type: none"> 용지면 부교리 일원에 조성된 코웰패션 콤플렉스 단지 내 발생하는 하수와 인근 애동마을 생활하수 처리를 위하여 도시계획시설(하수도)로 결정하고자 함. |

II. 도시관리계획(도시계획시설:하수도) 결정(변경) 및 지형도면승인 고시도 :
게재생략. 끝.

김제시 고시 제2021-91호

김제 도시관리계획(도시계획시설:도로) 결정(변경) 및 지형도면 고시

김제 도시관리계획(도시계획시설:도로) 결정(변경) 사항에 대하여 「국토의 계획 및 이용에 관한 법률」 제30조 및 같은 법 시행령 제25조의 규정에 따라 도시관리계획을 결정(변경) 고시하고, 같은 법 제32조 및 「토지이용규제 기본법」 제8조의 규정에 따라 지형도면을 승인하고 이를 고시합니다. 이에 따른 관계 서류는 도시재생과(☎063-540-3346)에 비치하여 일반인 및 이해관계인에게 보입니다.

김 제 시 장
2021. 8. 6.

1. 김제 도시관리계획(도시계획시설:도로) 결정(변경) 및 지형도면승인 조서
가. 도시계획시설(도로) 결정(변경) 조서

| 구분 | 규 모 | | | | 기 능 | 연 장 (m) | 기 점 | 종 점 | 사 용 형 태 | 주 요 경과지 | 최 초 결정일 | 비고 |
|----|-----|----|----|--------|-------|---------|---------------|---------------|---------|---------|---------|----|
| | 등급 | 류별 | 번호 | 폭원 (m) | | | | | | | | |
| 신설 | 중로 | 1 | 18 | 20 | 집산 도로 | 642 | 소로1-28 367-24 | 대로1-1 351-2 | 일반 도로 | 사회복지 시설 | 금회 신설 | |
| 신설 | 중로 | 1 | 19 | 20 | 집산 도로 | 307 | 대로1-6 386-6 | 중로1-18 367-25 | 일반 도로 | - | 금회 신설 | |
| 기정 | 소로 | 1 | 27 | 10 | 집산 도로 | 427 | 사회복지시설 405-3 | 대로1-1 351-2 | 일반 도로 | 사회복지 시설 | 97.9.23 | |
| 변경 | 소로 | 1 | 27 | 10 | 집산 도로 | 43 | 사회복지시설 405-3 | 중로1-18 351-27 | 일반 도로 | 사회복지 시설 | 97.9.23 | |
| 기정 | 소로 | 1 | 28 | 10 | 집산 도로 | 574 | 대로3-2 370-74 | 소로1-27 351-28 | 일반 도로 | 사회복지 시설 | 97.9.23 | |
| 변경 | 소로 | 1 | 28 | 10 | 집산 도로 | 322 | 대로3-2 370-74 | 중로1-18 367-24 | 일반 도로 | - | 97.9.23 | |

나. 도시계획시설(도로) 결정(변경) 사유서

| 변경전 | 변경후 | 변경 내용 | 변경 사유 |
|---------|---------|----------------------------------|---|
| - | 중로 1-18 | ◦노선 신설 ◦L = 642m(증 642m) | ◦당초 소로1-27호선의 확장에 따른 노선조정을 위하여 노선명 부여 신설 |
| - | 중로 1-19 | ◦노선 신설 ◦L = 307m(증 307m) | ◦신설 노선(중로1-18호선)과 대로1-6호선과의 연결을 통하여 체계적인 교통체계를 구축 |
| 소로 1-27 | 소로 1-27 | ◦연장 축소 ◦L = 427m→43m(감 384m) | ◦도로 확장에 따른 효율적 관리를 위하여 연장 축소 |
| 소로 1-28 | 소로 1-28 | ◦연장 축소 ◦L = 574m→322m(감 252m) | ◦도로 확장에 따른 효율적 관리를 위하여 연장 축소 |

2. 김제 도시관리계획(도시계획시설:도로) 결정(변경) 및 지형도면고시 도면 : “실읍생략”

김제시 고시 제2021-92호

김제 도시관리계획〔검산지구토지구획정리사업 지구단위계획〕 결정(변경) 및 지형도면승인 고시

김제 도시관리계획(김제 검산지구 토지구획정리사업 지구단위계획) 결정(변경)에 대하여 「국토의 계획 및 이용에 관한 법률」 제30조에 따라 김제 도시관리계획(지구단위계획)을 결정(변경)하고, 같은 법 제32조 및 「토지이용규제 기본법」 제8조에 따라 지형도면을 승인 고시합니다.

관계도서는 김제시청 도시재생과(☎063-540-3346)에 비치하여 일반인에게 보입니다.

김 제 시 장
2021년 8월 6일

1. 김제 도시관리계획(김제검산지구토지구획정리사업 지구단위계획) 결정(변경)

가. 지구단위계획구역 결정 조서(변경없음)

| 구분 | 도면 표시 번호 | 구역명 | 위치 | 면적(㎡) | | | 최초 결정일 | 비고 |
|----|----------|--------------------------|------------|-----------|----|-----------|--------------------------------|----|
| | | | | 기정 | 변경 | 변경후 | | |
| 기정 | 2 | 김제검산지구 토지구획정리사업 지구단위계획구역 | 김제시 검산동 일원 | 222,455.8 | - | 222,455.8 | 김제시 고시 제2006-25호 (2006.08.02.) | |

나. 용도지역·지구 세분에 관한 도시관리계획 결정 조서(변경없음)

1) 용도지역 결정 조서(변경없음)

| 구분 | 구역명 | 면적(㎡) | | | 구성비 (%) | 비고 |
|------|-----------|-----------|----|-----------|---------|----|
| | | 기정 | 변경 | 변경후 | | |
| 합계 | | 222,455.8 | - | 222,455.8 | 100.0 | |
| 주거지역 | 제2종일반주거지역 | 173,324.9 | - | 173,324.9 | 77.9 | |
| | 제3종일반주거지역 | 49,130.9 | - | 49,130.9 | 21.1 | |

2) 용도지구 결정 조서(변경없음)

| 구분 | 도면 표시 번호 | 지구명 | 지구의 세분 | 위치 | 면적 (㎡) | 연장 (m) | 폭원 (m) | 최초 결정일 | 비고 |
|----|----------|-----------|----------|----------------|--------|--------|--------|---------------------------------|---------------|
| 기정 | 8 | 신평택지 개발지구 | 시가지 경관지구 | 호남잠사사거리 ~ 소방서옆 | 10,800 | 450×2 | 12 | 전라북도고시 제2019-213호 (2019.09.06.) | 주거 및 준주거지역 양측 |

다. 기반시설의 배치와 규모에 관한 도시관리계획 결정(변경) 조서

1) 교통시설

가) 도로 총괄표(변경없음)

| 구분 | 합 계 | | | 1 류 | | | 2 류 | | | 3 류 | | |
|----|-----|--------|----------|-----|--------|----------|-----|--------|----------|-----|--------|--------|
| | 노선수 | 연장 (m) | 면적 (㎡) | 노선수 | 연장 (m) | 면적 (㎡) | 노선수 | 연장 (m) | 면적 (㎡) | 노선수 | 연장 (m) | 면적 (㎡) |
| 합계 | 28 | 4,293 | 65,048.6 | 10 | 2,298 | 49,428.8 | 12 | 1,833 | 15,050.8 | 6 | 162 | 569.0 |
| 대로 | 1 | 517 | 18,563.5 | 1 | 517 | 18,563.5 | - | - | - | - | - | - |
| 중로 | 4 | 952 | 22,532.1 | 4 | 952 | 22,532.1 | - | - | - | - | - | - |
| 소로 | 23 | 2,824 | 23,953.0 | 5 | 829 | 8,333.2 | 12 | 1,833 | 15,050.8 | 6 | 162 | 569.0 |

나) 도로 결정 조서(변경없음)

| 구분 | 규 모 | | | | 기능 | 연장 (m) | 기점 | 종점 | 사용 형태 | 주 요 경과지 | 최 초 결정일 | 비고 |
|----|-----|----|----|--------|----------|-------------|--------|---------|-------|---------|-----------------------------|----|
| | 등급 | 류별 | 번호 | 폭원 (m) | | | | | | | | |
| 기정 | 대로 | 1 | 6 | 35 | 주간선 도로 | 6,477 (517) | 중로2-4 | 임석동 구역계 | 일반 도로 | 서암 공원 | 전북 제10호 (99.1.23) | |
| 기정 | 중로 | 1 | 12 | 20 | 집산 도로 | 549 | 대로1-6 | 대로3-2 | 일반 도로 | | 전북 제10호 (99.1.23) | |
| 기정 | 중로 | 1 | 13 | 20 | 집산 도로 | 200 | 대로1-5 | 중로1-12 | 일반 도로 | | 전북 제10호 (99.1.23) | |
| 기정 | 중로 | 1 | 14 | 20 | 집산 도로 | 147 | 중로1-12 | 중로2-4 | 일반 도로 | | 전북 제10호 (99.1.23) | |
| 기정 | 중로 | 1 | 17 | 20~28 | 보조 간선 도로 | 232 (54) | 대로1-6 | 소로1-25 | 일반 도로 | | 김제 제11호 (93.10.14) | |
| 기정 | 소로 | 1 | 31 | 10 | 국지 도로 | 255 | 중로1-12 | 중로1-13 | 일반 도로 | | 전북 제10호 (99.1.23) | |
| 기정 | 소로 | 1 | 32 | 10 | 국지 도로 | 293 | 중로1-12 | 중로1-13 | 일반 도로 | | 전북 제10호 (99.1.23) | |
| 기정 | 소로 | 1 | 33 | 10 | 국지 도로 | 25 | 중로1-13 | 소로2-187 | 일반 도로 | | 김제시고시 2003-47호 (2003.10.29) | |
| 기정 | 소로 | 1 | 34 | 10 | 국지 도로 | 90 | 중로1-14 | 소로1-35 | 일반 도로 | | 전북 제10호 (99.1.23) | |

| 구분 | 규 모 | | | | 기능 | 연장 (m) | 기점 | 종점 | 사용 형태 | 주 요 경과지 | 최 초 결정일 | 비고 |
|----|-----|----|-----|-----------|----------|-----------|---------|---------|-----------------|------------|-----------------------------------|----|
| | 등급 | 류별 | 번호 | 폭원 (m) | | | | | | | | |
| 기정 | 소로 | 1 | 35 | 10 | 국지 도로 | 166 | 중로1-12 | 중로2-4 | 일반 도로 | | 김제시고시 2003-47호 (2003.10.29) | |
| 기정 | 소로 | 2 | 158 | 8 | 국지 도로 | 380 | 소로1-35 | 소로1-35 | 일반 도로 | | 김제시고시 2003-47호 (2003.10.29) | |
| 기정 | 소로 | 2 | 184 | 8 | 국지 도로 | 182 | 소로1-31 | 소로1-31 | 일반 도로 | | 김제시고시 2003-47호 (2003.10.29) | |
| 기정 | 소로 | 2 | 185 | 8 | 국지 도로 | 128 | 소로1-31 | 소로2-186 | 일반 도로 | | 김제시고시 2003-47호 (2003.10.29) | |
| 기정 | 소로 | 2 | 186 | 8 | 국지 도로 | 88 | 중로1-13 | 소로1-31 | 일반 도로 | | 김제시고시 2003-47호 (2003.10.29) | |
| 기정 | 소로 | 2 | 187 | 8 | 국지 도로 | 227 | 소로1-32 | 소로1-32 | 일반 도로 | | 김제시고시 2003-47호 (2003.10.29) | |
| 기정 | 소로 | 2 | 188 | 8 | 국지 도로 | 126 | 소로1-32 | 소로2-187 | 일반 도로 | | 김제시고시 2003-47호 (2003.10.29) | |
| 기정 | 소로 | 2 | 189 | 8 | 국지 도로 | 88 | 중로1-14 | 소로1-35 | 일반 도로 | | 김제시고시 2003-47호 (2003.10.29) | |
| 기정 | 소로 | 2 | 190 | 8 | 국지 도로 | 84 | 소로1-34 | 소로2-189 | 일반 도로 | | 김제시고시 2003-47호 (2003.10.29) | |
| 기정 | 소로 | 2 | 191 | 8 | 국지 도로 | 117 | 소로2-158 | 소로2-158 | 일반 도로 | | 김제시고시 2003-47호 (2003.10.29) | |
| 기정 | 소로 | 2 | 192 | 8 | 국지 도로 | 159 | 소로2-158 | 소로2-158 | 일반 도로 | | 전북 제10호 (99.1.23) | |
| 기정 | 소로 | 2 | 193 | 8 | 국지 도로 | 216 | 소로1-32 | 소로1-32 | 일반 도로 | | 김제시고시 2003-47호 (2003.10.29) | |
| 기정 | 소로 | 2 | 194 | 8 | 국지 도로 | 38 | 소로1-32 | 소로2-193 | 일반 도로 | | 김제시고시 2003-47호 (2003.10.29) | |
| 기정 | 소로 | 3 | 365 | 4 | 특수 도로 | 30 | 대로1-5 | 소로1-31 | 보행자 전용도 로 | | 전북 제10호 (99.1.23) | |
| 기정 | 소로 | 3 | 367 | 4 | 특수 도로 | 20 | 대로3-2 | 소로2-192 | 보행자 전용도 로 | | 전북 제10호 (99.1.23) | |
| 기정 | 소로 | 3 | 400 | 4 | 특수 도로 | 30 | 대로1-6 | 소로2-193 | 보행자 전용도 로 | | 김제시고시 2003-47호 (2003.10.29) | |
| 기정 | 소로 | 3 | 391 | 4 | 특수 도로 | 32 | 대로1-6 | 소로2-193 | 보행자 전용도 로 | | 김제시고시 2003-47호 (2003.10.29) | |
| 기정 | 소로 | 3 | 392 | 4 | 특수 도로 | 25 | 중로1-12 | 소로2-158 | 보행자 전용도 로 | | 김제시고시 2003-47호 (2003.10.29) | |
| 기정 | 소로 | 3 | 393 | 4 | 특수 도로 | 25 | 소로2-192 | 중로2-4 | 보행자 전용도 로 | | 김제시고시 2003-47호 (2003.10.29) | |

다) 주차장 결정(변경) 조서(금회 변경)

| 구분 | 도면 표시 번호 | 시설명 | 위 치 | 면 적(m ²) | | | 최 초 결정일 | 비고 |
|----|----------|---------|-----------------|----------------------|-----------|---------|------------------------------|----|
| | | | | 기 정 | 변 경 | 변경후 | | |
| 기정 | 7 | 노 외 주차장 | 검산동 1073-13차 | 1,740.6 | - | 1,740.6 | 김제시고시 제2003-47호 (2003.10.29) | |
| 기정 | 8 | 노 외 주차장 | 검산동 1065-1차 | 1,022.8 | - | 1,022.8 | 김제시고시 제2003-47호 (2003.10.29) | |
| 신설 | 28 | 노 외 주차장 | 검산동 1064-10대 일원 | - | 증)2,420.9 | 2,420.9 | 금 회 | |

■ 주차장 결정(변경) 사유서

| 도면 표시 번호 | 시설명 | 결정 내용 | 결정 사유 |
|----------|-----|--|--|
| 28 | 주차장 | <ul style="list-style-type: none"> 주차장 신설 - 면 적 : 2,420.9m² | <ul style="list-style-type: none"> 검산지구 내 주차난 해소를 위한 공영주차장 조성 사업에 따른 주차장 신설 |

2) 공간시설

가) 공원 결정 조서(변경없음)

| 구분 | 도면 표시 번호 | 공원명 | 시설의 종류 | 위 치 | 면 적(m ²) | | | 최 초 결정일 | 비고 |
|----|----------|-----------|--------|-----------|----------------------|-----|---------|------------------------------|----|
| | | | | | 기 정 | 변 경 | 변경후 | | |
| 기정 | 23 | 신평2 어린이공원 | 어린이공원 | 검산동 1055공 | 5,027.0 | - | 5,027.0 | 김제시고시 제2003-47호 (2003.10.29) | |
| 기정 | 24 | 검산4 어린이공원 | 어린이공원 | 검산동 1076공 | 1,667.9 | - | 1,667.9 | 김제시고시 제2003-47호 (2003.10.29) | |

나) 녹지 결정 조서(변경없음)

| 구분 | 도면 표시 번호 | 시설명 | 시설의 종류 | 위 치 | 면 적(m ²) | | | 최 초 결정일 | 비고 |
|----|----------|-----|--------|--------------|----------------------|-----|----------|------------------------------|----|
| | | | | | 기 정 | 변 경 | 변경후 | | |
| 기정 | 1 | 녹지 | 경관녹지 | 검산동 1082공 일대 | 16,353.4 | - | 16,353.4 | 김제시고시 제2003-47호 (2003.10.29) | |

3) 공공·문화체육시설

가) 공공청사 결정 조서(변경없음)

| 구분 | 도면 표시 번호 | 시설명 | 시설의 종 류 | 위 치 | 면 적(m ²) | | | 최 초 결정일 | 비고 |
|----|----------------|------|------------|-----------------------|----------------------|-----|---------|------------------------------------|----|
| | | | | | 기 정 | 변 경 | 변경후 | | |
| 기정 | 5 | 공공청사 | 동사무소 | 검산동 1057-11대 일원 | 1,910.3 | - | 1,910.3 | 김제시고시 제2003-47호 (2003.10.29) | |

4) 방재시설

가) 우수지 결정 조서(변경없음)

| 구분 | 도면 표시 번호 | 시설명 | 시설의 종 류 | 위 치 | 면 적(m ²) | | | 최 초 결정일 | 비고 |
|----|----------------|-----|------------|--------------------|----------------------|-----|---------|------------------------------------|---------------|
| | | | | | 기 정 | 변 경 | 변경후 | | |
| 기정 | 1 | 우수지 | 저류시설 | 검산동 1085공 일대 | 4,966.5 | - | 4,966.5 | 김제시고시 제2003-47호 (2003.10.29) | 경관녹지와 중복결정 |

라. 가구 및 획지의 규모와 구성에 관한 도시관리계획 결정(변경) 조서

1) 단독주택용지(금회 변경)

| 도면 번호 | 가구 번호 | 면 적(m ²) | | 획 지 | | 비 고 |
|----------|----------|----------------------|----------------|---------|----------------------|-----|
| | | | | 위 치 | 면 적(m ²) | |
| 계 | 기 정 | 85,683.6 | - | - | 85,683.6 | |
| | 변 경 | 감)2,420.9 | - | - | 감)2,420.9 | |
| | 변경후 | 83,262.7 | - | - | 83,262.7 | |
| 도면1 | A1 | 2,489.2 | 검산동 1052-1대 일원 | 2,489.2 | | |
| | A2 | 2,362.8 | 검산동 1052-6대 일원 | 2,362.8 | | |
| | A3 | 1,747.1 | 검산동 1053-1대 일원 | 1,747.1 | | |
| | A4 | 3,409.8 | 검산동 1054-1대 일원 | 3,409.8 | | |
| | A5 | 4,935.6 | 검산동 1056-1대 일원 | 4,935.6 | | |
| | A6 | 3,066.5 | 검산동 1057-1대 일원 | 3,066.5 | | |
| | A7 | 2,150.2 | 검산동 1058-1대 일원 | 2,150.2 | | |
| | A8 | 4,775.3 | 검산동 1070-1대 일원 | 4,775.3 | | |

| 도면 번호 | 가구 번호 | 면 적(m ²) | | 획 지 | | 비 고 | |
|----------|----------|-------------------------|-----------|----------------|----------------------|-----------|---------------------|
| | | | | 위 치 | 면 적(m ²) | | |
| 도면1 | A9 | 4,189.2 | | 검산동 1079-1대 일원 | 4,189.2 | | |
| | A10 | 2,235.6 | | 검산동 1078-1대 일원 | 2,235.6 | | |
| | A11 | 4,319.5 | | 검산동 1075-1대 일원 | 4,319.5 | | |
| | A12 | 1,772.9 | | 검산동 1071-1대 일원 | 1,772.9 | | |
| | A13 | 3,506.6 | | 검산동 1073-1대 일원 | 3,506.6 | | |
| | A14 | 5,203.9 | | 검산동 1074-1대 일원 | 5,203.9 | | |
| | A15 | 1,674.2 | | 검산동 1077-1대 일원 | 1,674.2 | | |
| | A16 | 2,030.1 | | 검산동 1059-1대 일원 | 2,030.1 | | |
| | A17 | 2,894.3 | | 검산동 1059-3대 일원 | 2,894.3 | | |
| | A18 | 2,150.8 | | 검산동 1066-1대 일원 | 2,150.8 | | |
| | A19 | 2,902.4 | | 검산동 1061-1대 일원 | 2,902.4 | | |
| | A20 | 2,222.4 | | 검산동 1063-1대 일원 | 2,222.4 | | |
| | A21 | 기 정 | 6,539.4 | | 검산동 1064-1대 일원 | 6,539.4 | 주차장 신설에 따른 가구 분할 |
| | | 변 경 | 감)4,558.1 | | | 감)4,558.1 | |
| | | 변경후 | 1,981.3 | | | 1,981.3 | |
| | A22 | 4,584.1 | | 검산동 1065-2대 일원 | 4,584.1 | | |
| | A23 | 3,531.0 | | 검산동 1067-1대 일원 | 3,531.0 | | |
| | A24 | 3,232.0 | | 검산동 1068-1대 일원 | 3,232.0 | | |
| | A25 | 3,269.0 | | 검산동 1062-1대 일원 | 3,269.0 | | |
| | A26 | 1,990.7 | | 검산동 1069-1대 일원 | 1,990.7 | | |
| | A27 | 2,499.0 | | 검산동 1081-1대 일원 | 2,499.0 | | |
| | A28 | 기 정 | - | | 검산동 1064-14대 일원 | - | 주차장 신설에 따른 가구 신설 |
| | | 변 경 | 증)2,137.2 | | | 증)2,137.2 | |
| | | 변경후 | 2,137.2 | | | 2,137.2 | |
| | 변경 사유 | 주차장 신설에 따른 면적변경 및 가구 분할 | | | | | |

2) 공동주택용지(변경없음)

| 도면번호 (획지번호) | 면 적(m ²) | | 획 지 | | 비 고 |
|----------------|----------------------|--|-----------|----------------------|-----|
| | | | 위 치 | 면 적(m ²) | |
| 계 | 39,987.1 | | - | 39,987.1 | |
| B-1BL | 24,645.2 | | 검산동 1080대 | 24,645.2 | |
| B-2BL | 15,341.9 | | 검산동 1080대 | 15,341.9 | |

3) 주차장용지(금회 변경)

| 도면번호 (획지번호) | 면 적(m ²) | | 획 지 | | 비 고 |
|----------------|----------------------|-----------|----------------|----------------------|-------|
| | | | 위 치 | 면 적(m ²) | |
| 계 | 기 정 | 2,763.4 | - | 2,763.4 | |
| | 변 경 | 증)2,420.9 | - | 증)2,420.9 | |
| | 변경후 | 5,184.3 | - | 5,184.3 | |
| C1 | 1,022.8 | | 검산동 1065-1차 | 1,022.8 | 노외주차장 |
| C2 | 1,740.6 | | 검산동 1073-13차 | 1,740.6 | 노외주차장 |
| C3 | 기 정 | - | 검산동 1064-1대 일원 | - | 노외주차장 |
| | 변 경 | 증)2,420.9 | | 증)2,420.9 | |
| | 변경후 | 2,420.9 | | 2,420.9 | |

4) 공공청사용지(변경없음)

| 도면번호 (획지번호) | 면 적(m ²) | | 획 지 | | 비 고 |
|----------------|----------------------|--|-----------------|----------------------|------|
| | | | 위 치 | 면 적(m ²) | |
| 계 | 1,910.3 | | - | 1,910.3 | |
| D1 | 1,910.3 | | 검산동 1057-11대 일원 | 1,910.3 | 동사무소 |

5) 교육연구시설 등 용지(변경없음)

| 도면번호 (획지번호) | 면 적(m ²) | | 획 지 | | 비 고 |
|----------------|----------------------|--|----------------|----------------------|-----|
| | | | 위 치 | 면 적(m ²) | |
| 계 | 4,014.5 | | - | 4,014.5 | |
| E1 | 4,014.5 | | 검산동 1060-1대 일원 | 4,014.5 | |

마. 건축물에 대한 용도·건폐율·용적률·높이·배치·형태·색채·건축선에 관한 도시
관리계획 결정(변경) 조서

1) 단독주택용지(금회 변경)

가) 단독주택용지1(금회 변경)

| 도면 번호 | 위 치 (가구번호) | | 구 분 | 계획내용 | |
|----------|-------------------------------|--|-------|---|--|
| | 기 정 | 변 경 | | | |
| - | A3~A5, A13~A15, A20~A23 | A3~A5, A13~A15, A20~A23, A28 | 용 도 | <ul style="list-style-type: none"> • 허용용도 <ul style="list-style-type: none"> - 단독주택, 다가구주택 - 제1종·2종 근린생활시설(1층에 한함, 단란주점 및 안마 시술소, 노래연습장, 장의사 및 종교집회장, 옥외철담이 설치된 골프연습장 제외) • 불허용도 <ul style="list-style-type: none"> - 허용용도 외의 용도 | |
| | | | 건폐율 | • 60% 이하 | |
| | | | 용적률 | • 250% 이하 | |
| | | | 높 이 | • 4층 이하 | |
| | | | 허용가구수 | • 필지당 5가구 이하(근린생활시설 설치 시 4가구 이하) | |
| | | | 형 태 | <ul style="list-style-type: none"> • 지붕의 형태는 경사지붕 설치를 권장함 (지붕면적의 70%이상, 경사지붕 구배 : 3/10~5/10) • 옥상부의 물탱크 등의 외부노출은 지양 • 담장의 높이는 1.2m 이하로 설치 해야하며 형태는 가급적 투시형으로 하되 생울타리 등 자연요소 이용 권장 • 건축물의 외면은 외장, 재료, 색채 등이 주변건축물과 조화를 이루고 3면 이상의 벽면에서 통일성 유지를 권장 • 근린생활시설의 1층 서티는 투시형(50%이상)으로 설치를 권장 | |
| | | | 색 채 | <ul style="list-style-type: none"> • 주조색은 원색의 사용을 금하며(강조색은 가능) 저채도의 색채를 사용을 권장 • 검정색 계통의 외벽 마감재료 사용을 지양하며 밝은 분위기의 도시경관을 형성(강조색은 가능) | |
| | | | 배 치 | <ul style="list-style-type: none"> • 건축물의 주방향은 가급적 남향, 동향으로 배치 • 2이상의 도로에 접할 경우 위계가 큰 도로에 건축물 전면을 배치 | |
| 건축선 | 건축한계선 | <ul style="list-style-type: none"> • 소로(10m) 이하 도로변 : 1m • 변전소부지 경계 : 2m | | | |

나) 단독주택용지2

| 도면 번호 | 위 치 (가구번호) | 구 분 | 계획내용 | |
|----------|--|--|---|---------|
| - | A1~A2, A6~A12, A16~A19, A24~A27 | 용 도 | <ul style="list-style-type: none"> • 허용용도 <ul style="list-style-type: none"> - 단독주택, 다가구주택 - 제1종·2종 근린생활시설(단란주점, 안마시술소, 장의사 및 종교집회장, 옥외철담이 설치된 골프연습장 제외) - 단, 존치건축물의 경우 해당용도를 허용하며, 향후 타 용도로 변경 할 경우 단독주택 2의 허용용도를 적용한다. • 불허용도 <ul style="list-style-type: none"> - 허용용도 외의 용도 | |
| | | 건폐율 | • 60% 이하 | |
| | | 용적률 | • 250% 이하 | |
| | | 높 이 | 최저층수 | • 2층 이상 |
| | | | 최고층수 | • 5층 이하 |
| | | 허용가구수 | • 필지당 4가구 이하 | |
| | | 형 태 | <ul style="list-style-type: none"> • 지붕의 형태는 경사지붕 설치를 권장함 (지붕면적의 70%이상, 경사지붕 구배 : 3/10~5/10) • 옥상부의 물탱크 등의 외부노출은 지양 • 담장의 높이는 1.2m 이하로 설치 해야하며 형태는 가급적 투시형으로 하되 생울타리 등 자연요소 이용 권장 • 건축물의 외벽은 외장, 재료, 색채 등이 주변건축물과 조화를 이루고 3면 이상의 벽면에서 통일성 유지를 권장 • 근린생활시설의 1층 서터는 투시형(50%이상)으로 설치를 권장 | |
| | | 색 채 | <ul style="list-style-type: none"> • 구조색은 원색의 사용을 금하며(강조색은 가능) 저채도의 색채를 사용을 권장 • 검정색 계통의 외벽 마감재료 사용을 지양하며 밝은 분위기의 도시경관을 형성(강조색은 가능) | |
| | | 배 치 | <ul style="list-style-type: none"> • 건축물의 주방향은 가급적 남향, 동향으로 배치 • 2이상의 도로에 접할 경우 위계가 큰 도로에 건축물 전면을 배치 | |
| 건축선 | 건축한계선 | <ul style="list-style-type: none"> • 소로(10m) 이하 도로변 : 1m • 변전소부지 경계 : 2m | | |

2) 공동주택용지(변경없음)

가) 공동주택용지1(변경없음)

| 도면 번호 | 위 치 (가구번호) | 구 분 | 계획내용 |
|----------|--|-----------------|--|
| - | B-1BL | 용 도 | <ul style="list-style-type: none"> • 허용용도 <ul style="list-style-type: none"> - 건축법시행령 별표1 제2호 공동주택 중 아파트 - 주택법에 의한 부대시설, 복리시설 • 불허용도 <ul style="list-style-type: none"> - 허용용도 외의 용도 |
| | | 건폐율 | <ul style="list-style-type: none"> • 30% 이하 |
| | | 용적률 | <ul style="list-style-type: none"> • 250% 이하 |
| | | 높 이 | <ul style="list-style-type: none"> • 20층 이하 • 중층구역으로 설정된 구역에 주거동을 건축하는 경우 12층 이하로 건축하여야 함 |
| | | 주택규모 및 허용세대수 | <ul style="list-style-type: none"> • 공동주택 440가구 이하 |
| | | 형 태 | <ul style="list-style-type: none"> • 관상형 아파트의 경우 경사지붕 설치해야함. (지붕면적의 70%이상, 경사지붕 구배 : 3/10~5/10) • 옥상부 설비기기, 물탱크 등의 경관불량요소는 건축물 전면에서 보이지 않도록 설치 • 담장의 형태는 단지내부가 보이는 투시형 담장이나 생울타리로 하며 높이는 1.2m 이하로 설치해야함. |
| | | 색 채 | <ul style="list-style-type: none"> • 주조색(70%이상)은 밝은 색으로 하되, 2차색 이내의 혼합색을 사용하도록 하며, 채도 4미만의 색 사용을 권장 • 보조색(10%이상~30%미만)은 2가지색 이내로 하되, 2차색 이상의 혼합색으로 주조색과 조화를 이룰 수 있는 색으로 채도 6경도를 권장 • 강조색(10%미만)은 주조색, 보조색과 대조를 이루는 원색 또는 강한색 사용을 권장 • 지붕과 담장은 동일 계통 색채사용을 권장 |
| | | 배 치 | <ul style="list-style-type: none"> • 관상형 배치로 인한 폐쇄감, 바람길 차단의 지양을 위해 탑상형 아파트 배치를 권장 • 일조 등의 확보를 위한 높이제한의 기준은 정남방향 인접대지 경계선으로부터의 거리를 적용 • 대로1-6호선변 도로 경계로부터 폭 30m 지역은 건축물 직각배치 |
| 건축선 | 건축한계선 <ul style="list-style-type: none"> • 중로(20m)변 및 남측대지경계선변 : 6m • 서측 대지경계선변 : 3m • 대로(35m)변 : 10m | | |

나) 공동주택용지2(변경없음)

| 도면 번호 | 위 치 (가구번호) | 구 분 | 계획내용 |
|----------|--|-----------------|--|
| - | B-2BL | 용 도 | <ul style="list-style-type: none"> • 허용용도 <ul style="list-style-type: none"> - 건축법시행령 별표1 제2호 공동주택 중 아파트 - 주택법에 의한 부대시설, 복리시설 • 불허용도 <ul style="list-style-type: none"> - 허용용도 외의 용도 |
| | | 건폐율 | <ul style="list-style-type: none"> • 30% 이하 |
| | | 용적률 | <ul style="list-style-type: none"> • 250% 이하 |
| | | 높 이 | <ul style="list-style-type: none"> • 20층 이하 |
| | | 주택규모 및 허용세대수 | <ul style="list-style-type: none"> • 공동주택 340가구 이하 |
| | | 형 태 | <ul style="list-style-type: none"> • 관상형 아파트의 경우 경사지붕 설치해야함. (지붕면적의 70%이상, 경사지붕 구배 : 3/10~5/10) • 옥상부 설비기기, 물탱크 등의 경관불량요소는 건축물 전면에 보이지 않도록 설치 • 담장의 형태는 단지내부가 보이는 투시형 담장이나 생울타리로 하며 높이는 1.2m 이하로 설치해야함. |
| | | 색 채 | <ul style="list-style-type: none"> • 주조색(70%이상)은 밝은 색으로 하되, 2차색 이내의 혼합색을 사용하도록 하며, 채도 4미만의 색 사용을 권장 • 보조색(10%이상~30%미만)은 2가지색 이내로 하되, 2차색 이상의 혼합색으로 주조색과 조화를 이룰 수 있는 색으로 채도 6경도를 권장 • 강조색(10%미만)은 주조색, 보조색과 대조를 이루는 원색 또는 강한색 사용을 권장 • 지붕과 담장은 동일 계통 색채사용을 권장 |
| | | 배 치 | <ul style="list-style-type: none"> • 관상형 배치로 인한 폐쇄감, 바람길 차단의 지양을 위해 탑상형 아파트 배치를 권장 • 일조 등의 확보를 위한 높이제한의 기준은 정남방향 인접대지 경계선으로부터의 거리를 적용 |
| 건축선 | 건축한계선 <ul style="list-style-type: none"> • 중로(20m)변 및 남측대지경계선변 : 6m • 동측 대지경계선변 : 3m | | |

3) 공공청사(동사무소)용지(변경없음)

| 도면 번호 | 위 치 (가구번호) | 구 분 | 계획내용 | | | | |
|----------|---------------|---|---|------|---------|------|---------|
| - | D1 | 용 도 | <ul style="list-style-type: none"> • 허용용도 <ul style="list-style-type: none"> - 동사무소 및 그 부대시설 • 불허용도 <ul style="list-style-type: none"> - 허용용도 외의 용도 | | | | |
| | | 건폐율 | • 60%이하 | | | | |
| | | 용적률 | • 250%이하 | | | | |
| | | 높 이 | <table border="1"> <tr> <td>최저층수</td> <td>• 2층 이상</td> </tr> <tr> <td>최고층수</td> <td>• 5층 이하</td> </tr> </table> | 최저층수 | • 2층 이상 | 최고층수 | • 5층 이하 |
| | | 최저층수 | • 2층 이상 | | | | |
| | | 최고층수 | • 5층 이하 | | | | |
| | | 형 태 | - | | | | |
| 색 채 | - | | | | | | |
| 배 치 | - | | | | | | |
| 건축선 | 건축한계선 | <ul style="list-style-type: none"> • 단독주택용지 경계부 : 3m • 중로변 : 2m • 소로변 : 1m | | | | | |

4) 주차장용지(금회 변경)

| 도면 번호 | 위 치 (가구번호) | | 구 분 | 계획내용 |
|----------|---------------|--|-----|--|
| | 기 정 | 변 경 | | |
| - | C1~C2 | C1~C3 | 용 도 | <ul style="list-style-type: none"> • 허용용도 <ul style="list-style-type: none"> - 주차장법에 의한 노외주차장 및 부대시설 - 제1, 2종근린생활시설(연면적 30% 이내로 1층에 한함. 단란주점, 안마시술소, 노래연습장, 옥외 철타이 설치된 골프연습장 및 장의사 제외) • 불허용도 <ul style="list-style-type: none"> - 허용용도 외의 용도 |
| | | | 건폐율 | • 80%이하 |
| | | | 용적률 | • 320%이하 |
| | | | 높 이 | • 4층 이하 |
| | | | 형 태 | - |
| | | | 색 채 | - |
| | | | 배 치 | - |
| 건축선 | 건축한계선 | <ul style="list-style-type: none"> • 단독주택용지 경계부 : 2m(C2-3m) • 소로변 : 1m | | |

5) 교육시설 등 용지(변경없음)

| 도면 번호 | 위 치 (가구번호) | 구 분 | 계획내용 | | | | |
|----------|---------------|---|---|------|---------|------|---------|
| - | E1 | 용 도 | <ul style="list-style-type: none"> • 허용용도 <ul style="list-style-type: none"> - 교육연구시설 - 기숙사 - 단독주택, 다가구주택 - 제1종·2종 근린생활시설(단란주점, 안마시술소, 장의사 및 종교집회장, 옥외철타이 설치된 골프연습장 제외) • 불허용도 <ul style="list-style-type: none"> - 허용용도 외의 용도 | | | | |
| | | 건폐율 | • 60%이하 | | | | |
| | | 용적률 | • 250%이하 | | | | |
| | | 높 이 | <table border="1"> <tr> <td>최저층수</td> <td>• 2층 이상</td> </tr> <tr> <td>최고층수</td> <td>• 5층 이하</td> </tr> </table> | 최저층수 | • 2층 이상 | 최고층수 | • 5층 이하 |
| | | 최저층수 | • 2층 이상 | | | | |
| | | 최고층수 | • 5층 이하 | | | | |
| | | 형 태 | - | | | | |
| 색 채 | - | | | | | | |
| 배 치 | - | | | | | | |
| 건축선 | 건축한계선 | <ul style="list-style-type: none"> • 단독주택용지 경계부 : 3m • 대로변 : 2m • 소로변 : 1m | | | | | |

바. 기타사항에 관한 도시관리계획 결정(변경) 조서

1) 단독주택용지(금회 변경)

| 도면 번호 | 위 치 | | 구 분 | 계획내용 | 비고 |
|----------|--------|--------|-----------------|---|----|
| | 기 정 | 변 경 | | | |
| 1 | A1~A27 | A1~A28 | 보행 동선계획 | • 보행자전용도로의 진출입부에는 차량통행금지를 위한 차량제어용 블라드 설치 | |
| | | | 차량의 진출입 | • 차량진출입구는 원칙적으로 교통영향평가 심의 결과를 우선하여 반영하며, 되도록 위계가 낮은 도로와 접도 폭이 넓은 곳에서 설치하도록 함 • 차량의 진출입으로 교통 혼잡이 예상되는 부분은 차량출입 불허구간을 지정(교차로 모퉁이변, 1열 블록의 전면도로) | |
| | | | 주차장 설치기준 | • 주차장법 및 김제시 주차장조례에 의한 용도별 주차장 설치기준에 따르되 주거용도의 주차대수는 가구당 1대 이상으로 함 • 점포주택은 근린생활시설과 주택을 분리하여 주차대수를 산정하도록 하여 용도별 주차수요를 반영 • 교통 혼잡을 예방하기 위해 인접필지와 공동주차장 설치 권장 | |
| | | | 주차장의 배치 및 구조 | • 단독주택지의 부설주차장은 지상주차를 원칙으로 하고 기계식 주차방식을 금지 | |
| | | | 전면공지 | • 단독주택용지에 대하여 도시미관 등을 고려하여 전면도로에서 조정면적을 확보하도록 권장 • 중로 이상 도로와 접하는 부분의 건축선 후퇴로 생기는 전면공지는 주차 및 담장을 설치할 수 없으며, 김제시 건축조례에서 규정된 조성방식 및 식재기준을 따름 • 소로이하 도로에 접하는 부분의 건축선 후퇴로 생기는 전면공지는 보도로 조성하고 보행자가 24시간 통행 가능한 구조로 조성해야 함 • 변전소와 접하는 획지는 2m의 차폐조경을 설치하여 변전소의 전자파 등으로 인한 주거환경의 저해를 예방해야 함 | |

※ 주차장 신설에 따른 위치(가구번호) 변경으로 계획내용 등 변경사항 없음

2) 공동주택용지(변경없음)

| 도면 번호 | 위 치 | 구 분 | 계획내용 | 비고 |
|----------|-----------------|-----------------|---|----|
| 1 | B-1BL, B-2BL | 보행 동선계획 | • 보행자전용도로의 진출입부에는 차량통행금지를 위한 차량제어용 블라드 설치 | |
| | | 차량의 진출입 | • 차량진출입구는 원칙적으로 교통영향평가 심의 결과를 우선하여 반영하며, 되도록 위계가 낮은 도로와 접도 폭이 넓은 곳에서 설치하도록 함 • 차량의 진출입으로 교통혼잡이 예상되는 부분은 차량출입 불허구간을 지정(교차로 모퉁이변, 1열 블록의 전면도로) | |
| | | 주차장 설치기준 | • 주차장법 및 김제시 주차장조례에 의한 용도별 주차장 설치기준에 따르되 주거용도의 주차대수는 가구당 1대 이상으로 함 • 점포주택은 근린생활시설과 주택을 분리하여 주차대수를 산정하도록 하여 용도별 주차수요를 반영 • 교통 혼잡을 예방하기 위해 인접필지와 공동주차장 설치 권장 | |
| | | 주차장의 배치 및 구조 | • 단독주택지의 부설주차장은 지상주차를 원칙으로 하고 기계식 주차방식을 금지 | |
| | | 전면공지 | • 단독주택용지에 대하여 도시미관 등을 고려하여 전면도로에서 조정면적을 확보하도록 권장 • 중로 이상 도로와 접하는 부분의 건축선 후퇴로 생기는 전면공지는 주차 및 담장을 설치할 수 없으며, 김제시 건축조례에서 규정된 조성방식 및 식재기준을 따름 • 소로이하 도로에 접하는 부분의 건축선 후퇴로 생기는 전면공지는 보도로 조성하고 보행자가 24시간 통행 가능한 구조로 조성해야 함 • 변전소와 접하는 획지는 2m의 차폐조경을 설치하여 변전소의 전자파 등으로 인한 주거환경의 저해를 예방해야 함 | |

3) 교육연구시설 등 용지(변경없음)

| 도면 번호 | 위 치 | 구 분 | 계획내용 | 비고 |
|-------|-----|--------------|---|----|
| 1 | E1 | 보행 동선계획 | • 보행자전용도로의 진출입부에는 차량통행금지를 위한 차량제어용 볼라드 설치 | |
| | | 차량의 진출입 | • 차량진출입구는 원칙적으로 교통영향평가 심의 결과를 우선하여 반영 • 차량의 진출입으로 교통혼잡이 예상되는 부분은 차량출입 불허구간을 지정(교차로 모퉁이변) | |
| | | 주차장 설치기준 | • 주차장법 및 김제시 주차장조례에 의한 용도별 주차장 설치기준에 따르되 주거용도의 주차대수는 가구당 1대 이상으로 함 • 점포주택은 근린생활시설과 주택을 분리하여 주차대수를 산정하도록 하여 용도별 주차수요를 반영 • 교통 혼잡을 예방하기 위해 인접필지와 공동주차장 설치 권장 | |
| | | 주차장의 배치 및 구조 | • 부설주차장은 지상주차를 원칙으로 하고 기계식 주차방식을 금지 | |
| | | 전면공지 | • 도시미관 등을 고려하여 전면도로에서 조경면적을 확보하도록 권장 • 중로 이상 도로와 접하는 부분의 건축선 후퇴로 생기는 전면 공지는 김제시 건축조례에서 규정된 조성방식 및 식재기준을 따름 • 소로이하 도로에 접하는 부분의 건축선 후퇴로 생기는 전면공지는 보도로 조성하고 보행자가 24시간 통행가능한 구조로 조성해야 함 | |

4) 옥외 광고물 계획(변경없음)

| 도면 번호 | 위 치 | 구 분 | 계획내용 | 비고 |
|-------|--------------|---------|---|----|
| 1 | 지구단위 계획구역 전체 | 일반사항 | • 1개 업소당 표시할 수 있는 간판의 총수량은 2개이내(도로 곡각지점은 3개이내)로 해야 함. • 옥상간판, 세로형간판, 지주이용간판, 창문이용 광고물은 설치 표시할 수 없음 | |
| | | 가로형 간 판 | • 1개 업소 당 1개의 간판만 표시(도로 곡각지점에 한해 2개 표시 가능) • 가로의 길이는 업소의 전면 폭 이내로 설치 • 세로의 길이는 윗층과 아래층간 벽면폭 이내로 설치 • 간판은 벽면에 밀착시켜야 하고 두께는 30cm 이내로 설치 | |
| | | 돌출형 간 판 | • 1개업소당 1개의 간판만 표시하고 2이상의 업소가 각각 표시할 경우 상하 일직선상에 위치하도록 설치 • 간판의 하단과 지면과의 간격은 최소 3m 이상 이격 설치 • 간판의 바깥쪽 끝부분은 벽면에서 1.2m 이내로 하고, 간판의 두께는 30cm 이내, 길이는 최대 20cm 이내로 설정 • 벽면과 간판의 간격이 필요할 경우 그 간격은 30cm 이내로 함 | |

2. 도시관리계획 결정(변경) 및 지형도면고시도 : “실음생략”

김제시 고시 제2021-93호

김제 도시관리계획(요촌 지구단위계획) 결정(변경) 및 지형도면승인 고시

김제 도시관리계획(김제 요촌 지구단위계획) 결정(변경)에 대하여 「국토의 계획 및 이용에 관한 법률」 제30조에 따라 김제 도시관리계획(지구단위계획)을 결정(변경)하고, 같은 법 제32조 및 「토지이용규제 기본법」 제8조에 따라 지형도면을 승인 고시합니다.

관계도서는 김제시청 도시재생과(☎063-540-3346)에 비치하여 일반인에게 보입니다.

김 제 시 장
2021년 8월 6일

1. 김제 도시관리계획(요촌 지구단위계획) 결정(변경)

가. 지구단위계획구역 결정 조서(변경없음)

| 구분 | 도면 표시 번호 | 구역명 | 위 치 | 면 적(㎡) | | | 최 초 결정일 | 비고 |
|----|----------|----------------|------------------|---------|-----|---------|--------------------------|--|
| | | | | 기 정 | 변 경 | 변경후 | | |
| 기정 | 7 | 김제 요촌 지구단위계획구역 | 김제시 요촌동 533번지 일원 | 430,167 | - | 430,167 | 김제 제2015-47호 (15.06.05.) | 요촌택지개발사업 (1990~1994) 건설부고시 제138호 (1990.03.21.) |

나. 용도지역·지구 세분에 관한 도시관리계획 결정 조서(변경없음)

1) 용도지역 결정 조서(변경없음)

| 구 분 | 면 적(㎡) | | | 구성비 (%) | 비고 |
|------|-----------|---------|---------|---------|-------|
| | 기 정 | 변 경 | 변경후 | | |
| 합 계 | 430,167 | - | 430,167 | 100.00 | |
| 주거지역 | 제2종일반주거지역 | 367,797 | - | 367,797 | 85.50 |
| | 제3종일반주거지역 | 30,674 | - | 30,674 | 7.13 |
| | 준주거지역 | 29,150 | - | 29,150 | 6.78 |
| 상업지역 | 일반상업지역 | 2,546 | - | 2,546 | 0.59 |

2) 용도지구 결정 조서(변경없음)

| 구분 | 도면 표시 번호 | 지구명 | 지구의 세 분 | 위 치 | 면 적 (㎡) | 연 장 (m) | 폭 원 (m) | 최 초 결정일 | 비고 |
|-----|----------|-----------|----------|-----------------|----------------|----------------|---------|---------------------------------|------------------|
| 4개소 | | | | | | | | | |
| 기정 | 2 | 요촌택지 개발지구 | 시가지 경관지구 | 2호 광장~ 호남잠사사거리 | 6,000 (888) | 좌250(75) 우250 | 12 | 전라북도고시 제2019-213호 (2019.09.06.) | 상업지역 양측 |
| 기정 | 3 | 요촌택지 개발지구 | 시가지 경관지구 | 2호 광장~ 호남잠사사거리 | 10,680 (4,058) | 좌390(338) 우500 | 12 | 전라북도고시 제2019-213호 (2019.09.06.) | 주거 및 준주거 편측 및 양측 |
| 기정 | 5 | 변영로변 | 시가지 경관지구 | 2호 광장~ 시청사거리 | 17,040 (6,045) | 좌620 우800(517) | 12 | 전라북도고시 제2019-213호 (2019.09.06.) | 준주거지역 양측 |
| 기정 | 15 | 시청로변 | 시가지 경관지구 | 만경사거리~ 요촌택지개발지구 | 17,118 (370) | 좌643 우788(28) | 12 | 전라북도고시 제2019-213호 (2019.09.06.) | 주거 및 준주거 편측 및 양측 |

주) ()는 지구단위계획구역 내 연장 및 면적임

다. 기반시설의 배치와 규모에 관한 도시관리계획 결정(변경) 조서

1) 교통시설

가) 도로 총괄표(변경없음)

| 구분 | 합 계 | | | 1 류 | | | 2 류 | | | 3 류 | | |
|----|-----|--------------------|------------------------|-----|--------------|----------------------|-----|------------------|------------------------|-----|------------------|------------------------|
| | 노선수 | 연장 (m) | 면적 (㎡) | 노선수 | 연장 (m) | 면적 (㎡) | 노선수 | 연장 (m) | 면적 (㎡) | 노선수 | 연장 (m) | 면적 (㎡) |
| 합계 | 85 | 11,404 (11,359) | 87,880.4 (87,445.9) | 5 | 802 (802) | 8,281.2 (8,281.2) | 24 | 3,962 (3,917) | 32,568.6 (32,134.1) | 57 | 6,640 (6,640) | 47,030.6 (47,030.6) |
| 중로 | 4 | 1,999 (1,999) | 19,931.5 (19,931.5) | - | - | - | - | - | - | 4 | 1,999 (1,999) | 19,931.5 (19,931.5) |
| 소로 | 81 | 9,405 (9,360) | 67,948.9 (67,514.4) | 5 | 802 (802) | 8,281.2 (8,281.2) | 24 | 3,962 (3,917) | 32,568.6 (32,134.1) | 53 | 4,641 (4,641) | 27,099.1 (27,099.1) |

주) ()는 지구단위계획구역 내 연장 및 면적임

나) 도로 결정 조서(변경없음)

| 구분 | 구 모 | | | | 기능 | 연장 (m) | 기 점 | 종 점 | 사용 형태 | 주 요 경과지 | 최 초 결정일 | 비고 |
|----|-----|----|----|-----------|------------|------------|--------|------------|----------|------------|------------------------|-----------------------|
| | 등급 | 류별 | 번호 | 폭원 (m) | | | | | | | | |
| 기정 | 중로 | 3 | 3 | 12 | 보조간선 도로 | 710 | 대로3-6 | 4호교통 광장 | 일반 도로 | | 전북 제125호 (91.05.03) | 전북제171호 (93.06.14) |
| 기정 | 중로 | 3 | 9 | 12 | 보조간선 도로 | 380 | 대로3-1 | 중로1-4 | 일반 도로 | | 전북 제125호 (91.05.03) | 전북제171호 (93.06.14) |
| 기정 | 중로 | 3 | 10 | 12 | 보조간선 도로 | 602 | 중로3-3 | 중로3-9 | 일반 도로 | | 전북 제125호 (91.05.03) | 전북제171호 (93.06.14) |
| 기정 | 중로 | 3 | 11 | 12 | 보조간선 도로 | 307 | 대로3-2 | 중로3-9 | 일반 도로 | | 전북 제125호 (91.05.03) | 전북제171호 (93.06.14) |
| 기정 | 소로 | 1 | 10 | 10 | 집산도로 | 100 | 중로3-3 | 소로3-284 | 일반 도로 | | 전북 제125호 (91.05.03) | 김제 제11호 (93.10.14) |
| 기정 | 소로 | 1 | 11 | 10 | 집산도로 | 62 | 중로3-3 | 소로3-254 | 일반 도로 | | 전북 제125호 (91.05.03) | 김제 제11호 (93.10.14) |
| 기정 | 소로 | 1 | 12 | 10 | 집산도로 | 50 | 소로2-85 | 소로3-260 | 일반 도로 | | 전북 제125호 (91.05.03) | 김제 제11호 (93.10.14) |
| 기정 | 소로 | 1 | 13 | 10 | 집산도로 | 110 | 소로1-14 | 소로2-85 | 일반 도로 | | 전북 제125호 (91.05.03) | 김제 제11호 (93.10.14) |
| 기정 | 소로 | 1 | 14 | 10 | 집산도로 | 480 | 대로3-6 | 중로1-4 | 일반 도로 | | 전북 제125호 (91.05.03) | 김제 제11호 (93.10.14) |
| 기정 | 소로 | 2 | 51 | 8 | 국지도로 | 59 (14) | 대로3-1 | 소로3-301 | 일반 도로 | | 전북 제125호 (91.05.03) | 전북제125호 (91.05. 3) |
| 기정 | 소로 | 2 | 72 | 8 | 국지도로 | 100 | 중로1-4 | 소로2-73 | 일반 도로 | | 전북 제125호 (91.05.03) | 김제 제11호 (93.10.14) |
| 기정 | 소로 | 2 | 73 | 8 | 국지도로 | 274 | 소로2-75 | 소로2-75 | 일반 도로 | | 전북 제125호 (91.05.03) | 김제 제11호 (93.10.14) |
| 기정 | 소로 | 2 | 74 | 8 | 국지도로 | 166 | 소로2-75 | 소로2-75 | 일반 도로 | | 전북 제125호 (91.05.03) | 김제 제11호 (93.10.14) |

| 구분 | 구 모 | | | | 기능 | 연장 (m) | 기 점 | 중 점 | 사용 형태 | 주 요 경과지 | 최 초 결정일 | 비고 |
|----|-----|----|-----|-----------|------|-----------|--------|---------|----------|------------|--------------------------|-----------------------|
| | 등급 | 류별 | 번호 | 폭원 (m) | | | | | | | | |
| 기정 | 소로 | 2 | 75 | 8 | 국지도로 | 200 | 중로1-4 | 중로3-3 | 일반 도로 | | 전북 제125호 (91.05.03) | 김제 제11호 (93.10.14) |
| 기정 | 소로 | 2 | 76 | 8 | 국지도로 | 93 | 소로2-77 | 소로2-75 | 일반 도로 | | 전북 제125호 (91.05.03) | 김제 제11호 (93.10.14) |
| 기정 | 소로 | 2 | 77 | 8 | 국지도로 | 160 | 중로3-3 | 소로2-78 | 일반 도로 | | 전북 제125호 (91.05.03) | 김제 제11호 (93.10.14) |
| 기정 | 소로 | 2 | 78 | 8 | 국지도로 | 256 | 대로3-6 | 중로3-3 | 일반 도로 | | 전북 제125호 (91.05.03) | 김제 제11호 (93.10.14) |
| 기정 | 소로 | 2 | 79 | 8 | 국지도로 | 31 | 중로3-3 | 소로3-254 | 일반 도로 | | 전북 제125호 (91.05.03) | 김제 제11호 (93.10.14) |
| 기정 | 소로 | 2 | 80 | 8 | 국지도로 | 25 | 중로3-3 | 소로2-81 | 일반 도로 | | 전북 제125호 (91.05.03) | 김제 제11호 (93.10.14) |
| 기정 | 소로 | 2 | 81 | 8 | 국지도로 | 353 | 소로2-82 | 소로2-82 | 일반 도로 | | 전북 제125호 (91.05.03) | 김제 제11호 (93.10.14) |
| 기정 | 소로 | 2 | 82 | 8 | 국지도로 | 210 | 중로1-4 | 중로3-10 | 일반 도로 | | 전북 제125호 (91.05.03) | 김제 제11호 (93.10.14) |
| 기정 | 소로 | 2 | 83 | 8 | 국지도로 | 369 | 소로2-82 | 소로2-82 | 일반 도로 | | 전북 제125호 (91.05.03) | 김제 제11호 (93.10.14) |
| 기정 | 소로 | 2 | 84 | 8 | 국지도로 | 27 | 소로1-14 | 소로2-83 | 일반 도로 | | 전북 제125호 (91.05.03) | 김제 제11호 (93.10.14) |
| 기정 | 소로 | 2 | 85 | 8 | 국지도로 | 184 | 대로3-6 | 중로3-10 | 일반 도로 | | 전북 제125호 (91.05.03) | 김제 제11호 (93.10.14) |
| 기정 | 소로 | 2 | 86 | 8 | 국지도로 | 45 | 소로2-85 | 소로3-260 | 일반 도로 | | 전북 제125호 (91.05.03) | 김제 제11호 (93.10.14) |
| 기정 | 소로 | 2 | 87 | 8 | 국지도로 | 107 | 소로1-14 | 소로2-85 | 일반 도로 | | 전북 제125호 (91.05.03) | 김제 제11호 (93.10.14) |
| 기정 | 소로 | 2 | 88 | 8 | 국지도로 | 140 | 소로1-14 | 소로2-89 | 일반 도로 | | 전북 제125호 (1991.05.03) | 김제 제11호 (93.10.14) |
| 기정 | 소로 | 2 | 89 | 8 | 국지도로 | 210 | 중로1-4 | 중로3-10 | 일반 도로 | | 전북 제125호 (1991.05.03) | 김제 제11호 (93.10.14) |
| 기정 | 소로 | 2 | 90 | 8 | 국지도로 | 122 | 중로3-9 | 소로2-89 | 일반 도로 | | 전북 제125호 (1991.05.03) | 김제 제11호 (93.10.14) |
| 기정 | 소로 | 2 | 91 | 8 | 국지도로 | 242 | 대로3-1 | 중로3-10 | 일반 도로 | | 전북 제125호 (1991.05.03) | 김제 제11호 (93.10.14) |
| 기정 | 소로 | 2 | 92 | 8 | 국지도로 | 269 | 소로2-91 | 소로2-91 | 일반 도로 | | 전북 제125호 (1991.05.03) | 김제 제11호 (93.10.14) |
| 기정 | 소로 | 2 | 93 | 8 | 국지도로 | 14 | 중로3-9 | 소로2-92 | 일반 도로 | | 전북 제125호 (1991.05.03) | 김제 제11호 (93.10.14) |
| 기정 | 소로 | 2 | 94 | 8 | 국지도로 | 306 | 대로3-1 | 중로3-11 | 일반 도로 | | 전북 제125호 (1991.05.03) | 김제 제11호 (93.10.14) |
| 기정 | 소로 | 3 | 250 | 6 | 국지도로 | 106 | 소로2-73 | 소로2-73 | 일반 도로 | | 전북 제125호 (1991.05.03) | 김제 제11호 (93.10.14) |
| 기정 | 소로 | 3 | 251 | 6 | 국지도로 | 91 | 소로2-74 | 소로2-75 | 일반 도로 | | 전북 제125호 (1991.05.03) | 김제 제11호 (93.10.14) |
| 기정 | 소로 | 3 | 252 | 6 | 국지도로 | 109 | 소로2-77 | 소로2-75 | 일반 도로 | | 전북 제125호 (1991.05.03) | 김제 제11호 (93.10.14) |

| 구분 | 규 모 | | | | 기능 | 연장 (m) | 기 점 | 종 점 | 사용 형태 | 주 요 경과지 | 최 초 결정일 | 비고 |
|----|-----|----|-----|-----------|-------------|-----------|-------------|---------|----------|------------|--------------------------|-------------------------|
| | 등급 | 류별 | 번호 | 폭원 (m) | | | | | | | | |
| 기정 | 소로 | 3 | 253 | 6 | 국지도로 | 83 | 소로2-77 | 소로2-75 | 일반 도로 | | 전북 제125호 (1991.05.03) | 김제 제11호 (93.10.14) |
| 기정 | 소로 | 3 | 254 | 6 | 보행자 전용도로 | 140 | 대로3-6 | 중로3-3 | 일반 도로 | | 전북 제125호 (1991.05.03) | 전북제125호 (91.05.03) |
| 기정 | 소로 | 3 | 255 | 6 | 국지도로 | 131 | 소로2-81 | 소로2-81 | 일반 도로 | | 전북 제125호 (1991.05.03) | 김제 제11호 (93.10.14) |
| 기정 | 소로 | 3 | 256 | 6 | 국지도로 | 134 | 소로2-81 | 소로2-81 | 일반 도로 | | 전북 제125호 (1991.05.03) | 김제 제11호 (93.10.14) |
| 기정 | 소로 | 3 | 257 | 6 | 국지도로 | 138 | 소로2-83 | 소로2-83 | 일반 도로 | | 전북 제125호 (1991.05.03) | 김제 제11호 (93.10.14) |
| 기정 | 소로 | 3 | 258 | 6 | 국지도로 | 138 | 소로2-83 | 소로2-83 | 일반 도로 | | 전북 제125호 (1991.05.03) | 김제 제11호 (93.10.14) |
| 기정 | 소로 | 3 | 259 | 6 | 국지도로 | 96 | 소로2-85 | 소로3-260 | 일반 도로 | | 전북 제125호 (91.05.03) | 김제 제11호 (93.10.14) |
| 기정 | 소로 | 3 | 260 | 6 | 국지도로 | 165 | 중로3-10 | 소로3-286 | 일반 도로 | | 전북 제125호 (91.05.03) | 김제 제11호 (93.10.14) |
| 기정 | 소로 | 3 | 261 | 6 | 국지도로 | 37 | 소로3-26 2 | 소로3-260 | 일반 도로 | | 전북 제125호 (91.05.03) | 전북제125호 (1991.05.03) |
| 기정 | 소로 | 3 | 262 | 6 | 국지도로 | 70 | 소로2-86 | 소로3-259 | 일반 도로 | | 전북 제125호 (91.05.03) | 김제 제11호 (93.10.14) |
| 기정 | 소로 | 3 | 263 | 6 | 국지도로 | 215 | 소로2-85 | 소로3-265 | 일반 도로 | | 전북 제125호 (91.05.03) | 김제 제11호 (93.10.14) |
| 기정 | 소로 | 3 | 264 | 6 | 국지도로 | 110 | 소로2-87 | 소로3-263 | 일반 도로 | | 전북 제125호 (91.05.03) | 김제 제11호 (93.10.14) |
| 기정 | 소로 | 3 | 265 | 6 | 국지도로 | 128 | 소로2-87 | 소로3-263 | 일반 도로 | | 전북 제125호 (91.05.03) | 김제 제11호 (93.10.14) |
| 기정 | 소로 | 3 | 266 | 6 | 국지도로 | 29 | 소로1-14 | 소로3-263 | 일반 도로 | | 전북 제125호 (91.05.03) | 김제 제11호 (93.10.14) |
| 기정 | 소로 | 3 | 267 | 6 | 국지도로 | 93 | 소로2-90 | 소로3-268 | 일반 도로 | | 전북 제125호 (91.05.03) | 김제 제11호 (93.10.14) |
| 기정 | 소로 | 3 | 268 | 6 | 국지도로 | 142 | 소로2-90 | 소로2-89 | 일반 도로 | | 전북 제125호 (91.05.03) | 김제 제11호 (93.10.14) |
| 기정 | 소로 | 3 | 269 | 6 | 국지도로 | 104 | 소로2-88 | 소로3-270 | 일반 도로 | | 전북 제125호 (91.05.03) | 김제 제11호 (93.10.14) |
| 기정 | 소로 | 3 | 270 | 6 | 국지도로 | 89 | 중로3-10 | 소로2-88 | 일반 도로 | | 전북 제125호 (91.05.03) | 김제 제11호 (93.10.14) |
| 기정 | 소로 | 3 | 271 | 6 | 국지도로 | 98 | 소로2-88 | 소로3-270 | 일반 도로 | | 전북 제125호 (91.05.03) | 김제 제11호 (93.10.14) |
| 기정 | 소로 | 3 | 272 | 6 | 국지도로 | 107 | 소로2-90 | 소로3-273 | 일반 도로 | | 전북 제125호 (91.05.03) | 김제 제11호 (93.10.14) |
| 기정 | 소로 | 3 | 273 | 6 | 국지도로 | 89 | 중로3-10 | 소로2-90 | 일반 도로 | | 전북 제125호 (91.05.03) | 김제 제11호 (93.10.14) |
| 기정 | 소로 | 3 | 274 | 6 | 국지도로 | 125 | 소로2-90 | 소로3-273 | 일반 도로 | | 전북 제125호 (91.05.03) | 김제 제11호 (93.10.14) |
| 기정 | 소로 | 3 | 275 | 6 | 국지도로 | 141 | 소로3-27 9 | 소로3-276 | 일반 도로 | | 전북 제125호 (91.05.03) | 전북 제125호 (91.05.03) |

| 구분 | 규 모 | | | | 기능 | 연장 (m) | 기 점 | 종 점 | 사용 형태 | 주 요 경과지 | 최 초 결정일 | 비고 |
|----|-----|----|-----|-----------|-------------|-----------|---------|---------|----------|------------|------------------------|------------------------|
| | 등급 | 류별 | 번호 | 폭원 (m) | | | | | | | | |
| 기정 | 소로 | 3 | 276 | 6 | 국지도로 | 140 | 소로1-14 | 소로3-279 | 일반 도로 | | 전북 제125호 (91.05.03) | 김제 제11호 (93.10.14) |
| 기정 | 소로 | 3 | 277 | 6 | 국지도로 | 67 | 소로2-91 | 소로3-279 | 일반 도로 | | 전북 제125호 (91.05.03) | 김제 제11호 (93.10.14) |
| 기정 | 소로 | 3 | 278 | 6 | 국지도로 | 98 | 소로3-279 | 소로3-277 | 일반 도로 | | 전북 제125호 (91.05.03) | 전북 제125호 (91.05.03) |
| 기정 | 소로 | 3 | 279 | 6 | 국지도로 | 243 | 중로3-10 | 소로2-91 | 일반 도로 | | 전북 제125호 (91.05.03) | 김제 제11호 (93.10.14) |
| 기정 | 소로 | 3 | 280 | 6 | 국지도로 | 185 | 소로2-91 | 소로3-279 | 일반 도로 | | 전북 제125호 (91.05.03) | 김제 제11호 (93.10.14) |
| 기정 | 소로 | 3 | 281 | 6 | 국지도로 | 60 | 소로2-91 | 소로2-92 | 일반 도로 | | 전북 제125호 (91.05.03) | 김제 제11호 (93.10.14) |
| 기정 | 소로 | 3 | 282 | 6 | 국지도로 | 108 | 소로2-92 | 소로2-92 | 일반 도로 | | 전북 제125호 (91.05.03) | 김제 제11호 (93.10.14) |
| 기정 | 소로 | 3 | 283 | 6 | 국지도로 | 30 | 대로3-6 | 소로1-10 | 일반 도로 | | 전북 제125호 (91.05.03) | 김제 제11호 (93.10.14) |
| 기정 | 소로 | 3 | 284 | 6 | 보행자 전용도로 | 19 | 소로1-10 | 소로2-78 | 특수 도로 | | 전북 제125호 (91.05.03) | 김제 제11호 (93.10.14) |
| 기정 | 소로 | 3 | 286 | 6 | 보행자 전용도로 | 26 | 대로3-6 | 소로1-12 | 특수 도로 | | 전북 제125호 (91.05.03) | 김제 제11호 (93.10.14) |
| 기정 | 소로 | 3 | 287 | 6 | 보행자 전용도로 | 34 | 소로2-72 | 서주우유 | 특수 도로 | | 전북 제125호 (91.05.03) | 김제 제11호 (93.10.14) |
| 기정 | 소로 | 3 | 288 | 6 | 보행자 전용도로 | 20 | 중로1-4 | 소로2-73 | 특수 도로 | | 전북 제125호 (91.05.03) | 김제 제11호 (93.10.14) |
| 기정 | 소로 | 3 | 289 | 6 | 보행자 전용도로 | 27 | 중로3-3 | 소로2-74 | 특수 도로 | | 전북 제125호 (91.05.03) | 김제 제11호 (93.10.14) |
| 기정 | 소로 | 3 | 290 | 6 | 보행자 전용도로 | 25 | 중로3-3 | 소로2-81 | 특수 도로 | | 전북 제125호 (91.05.03) | 김제 제11호 (93.10.14) |
| 기정 | 소로 | 3 | 291 | 6 | 보행자 전용도로 | 25 | 중로3-3 | 소로2-81 | 특수 도로 | | 전북 제125호 (91.05.03) | 김제 제11호 (93.10.14) |
| 기정 | 소로 | 3 | 293 | 6 | 보행자 전용도로 | 32 | 소로2-82 | 소로3-256 | 특수 도로 | | 전북 제125호 (91.05.03) | 김제 제11호 (93.10.14) |
| 기정 | 소로 | 3 | 294 | 6 | 보행자 전용도로 | 27 | 소로1-14 | 소로2-83 | 특수 도로 | | 전북 제125호 (91.05.03) | 김제 제11호 (93.10.14) |
| 기정 | 소로 | 3 | 295 | 6 | 보행자 전용도로 | 27 | 중로3-10 | 소로2-83 | 특수 도로 | | 전북 제125호 (91.05.03) | 김제 제11호 (93.10.14) |
| 기정 | 소로 | 3 | 296 | 6 | 보행자 전용도로 | 29 | 중로3-10 | 소로3-263 | 특수 도로 | | 전북 제125호 (91.05.03) | 김제 제11호 (93.10.14) |
| 기정 | 소로 | 3 | 297 | 6 | 보행자 전용도로 | 11 | 소로1-14 | 소로3-263 | 특수 도로 | | 전북 제125호 (91.05.03) | 김제 제11호 (93.10.14) |
| 기정 | 소로 | 3 | 298 | 6 | 보행자 전용도로 | 110 | 중로1-4 | 소로2-88 | 특수 도로 | | 전북 제125호 (91.05.03) | 김제 제11호 (93.10.14) |
| 기정 | 소로 | 3 | 299 | 6 | 보행자 전용도로 | 26 | 중로3-10 | 소로3-275 | 특수 도로 | | 전북 제125호 (91.05.03) | 김제 제11호 (93.10.14) |
| 기정 | 소로 | 3 | 300 | 6 | 보행자 전용도로 | 36 | 소로3-279 | 소로3-278 | 특수 도로 | | 전북 제125호 (91.05.03) | 전북 제125호 (91.05.03) |
| 기정 | 소로 | 3 | 301 | 6 | 보행자 전용도로 | 158 | 소로2-51 | 소로3-276 | 특수 도로 | | 전북 제125호 (91.05.03) | 김제 제11호 (93.10.14) |
| 기정 | 소로 | 3 | 302 | 6 | 보행자 전용도로 | 20 | 소로3-280 | 소로3-301 | 특수 도로 | | 전북 제125호 (91.05.03) | 전북 제125호 (91.05.03) |
| 기정 | 소로 | 3 | 303 | 6 | 보행자 전용도로 | 22 | 대로3-1 | 소로2-92 | 특수 도로 | | 전북 제125호 (91.05.03) | 전북 제125호 (91.05.03) |

다) 주차장 결정(변경) 조서(금회 변경)

| 구분 | 도면 표시 번호 | 시설명 | 위 치 | 면 적(m ²) | | | 최 초 결정일 | 비고 |
|----|-----------|---------|---------------|----------------------|---------|---------|-------------------------|-------------|
| | | | | 기 정 | 변 경 | 변경후 | | |
| 계 | 4개소 → 5개소 | | | 5,999.6 | 증)990.8 | 6,990.4 | | |
| 기정 | 1 | 주차장 | 요촌동 573 | 2,279.7 | - | 2,279.7 | 전북 제125호 (91.05.03.) | |
| 기정 | 2 | 주차장 | 요촌동 591 | 674.5 | - | 674.5 | 전북 제125호 (91.05.03.) | |
| 기정 | 3 | 주차장 | 요촌동 598-1 | 906.9 | - | 906.9 | 전북 제125호 (91.05.03.) | |
| 기정 | 20 | 주차장 | 요촌동 596 | 2,138.5 | - | 2,138.5 | 김제제2011-29호 (11.05.20.) | 요촌 제3공영 주차장 |
| 신설 | 27 | 노 외 주차장 | 요촌동 566-3대 일원 | - | 증)990.8 | 990.8 | 금 회 | |

■ 주차장 결정(변경) 사유서

| 도면 표시 번호 | 시 설 명 | 결 정 내 용 | 결 정 사 유 |
|----------|-------|--|--|
| 27 | 주차장 | <ul style="list-style-type: none"> 주차장 신설 - 면 적 : 990.8m² | <ul style="list-style-type: none"> 요촌지구 내 주차난 해소를 위한 공영주차장 조성 사업에 따른 주차장 신설 |

2) 공간시설

가) 공원 결정 조서(변경없음)

| 구분 | 도면 표시 번호 | 공원명 | 시설의 종류 | 위 치 | 면 적(m ²) | | | 최 초 결정일 | 비고 |
|----|----------|-----------|--------|----------|----------------------|-----|----------|----------------------|----|
| | | | | | 기 정 | 변 경 | 변경후 | | |
| 계 | 4개소 | | | | 40,781.3 | - | 40,781.3 | | |
| 기정 | 5 | 요촌공원 | 근린공원 | 검산동 1031 | 32,161.9 | - | 32,161.9 | 전북 제125호 (91.05.03.) | |
| 기정 | 9 | 요촌1 어린이공원 | 어린이공원 | 요촌동 576 | 5,558.0 | - | 5,558.0 | 전북 제125호 (91.05.03.) | |
| 기정 | 10 | 요촌2 어린이공원 | 어린이공원 | 요촌동564-1 | 1,531.2 | - | 1,531.2 | 전북 제125호 (91.05.03.) | |
| 기정 | 11 | 요촌3 어린이공원 | 어린이공원 | 요촌동607-1 | 1,530.2 | - | 1,530.2 | 전북 제125호 (91.05.03.) | |

나) 녹지 결정 조서(변경없음)

| 구분 | 도면 표시 번호 | 시설명 | 시설의 종류 | 위 치 | 면 적(m ²) | | | 최 초 결정일 | 비고 |
|----|----------|-----|--------|----------------|----------------------|-----|---------|----------------------|----------|
| | | | | | 기 정 | 변 경 | 변경후 | | |
| 기정 | 2 | 녹지 | 완충녹지 | 요촌동 611, 611-1 | 1,839.1 | - | 1,839.1 | 전북 제125호 (91.05.03.) | 고속터미널 주변 |

3) 공공·문화체육시설

가) 공공청사 결정 조서(변경없음)

| 구분 | 도면 표시 번호 | 시설명 | 시설의 종류 | 위 치 | 면 적(m ²) | | | 최 초 결정일 | 비고 |
|----|----------|------|----------|---------|----------------------|-----|---------|----------------------|----|
| | | | | | 기 정 | 변 경 | 변경후 | | |
| 계 | 2개소 | | | | 8,010.5 | - | 8,010.5 | | |
| 기정 | 3 | 공공청사 | 동사무소 | 요촌동 598 | 2,010.5 | - | 2,010.5 | 전북 제125호 (91.05.03.) | |
| 기정 | 5 | 공공청사 | 김제시 교육청사 | 요촌동 545 | 6,000 | - | 6,000 | 김제 제48호 (08.11.25.) | |

나) 문화시설 결정 조서(변경없음)

| 구분 | 도면 표시 번호 | 시설명 | 시설의 종류 | 위 치 | 면 적(m ²) | | | 최 초 결정일 | 비고 |
|----|----------|------|---------|-----------|----------------------|-----|---------|---------------------|----|
| | | | | | 기 정 | 변 경 | 변경후 | | |
| 계 | 1개소 | | | | 8,099.1 | - | 8,099.1 | | |
| 기정 | 1 | 문화시설 | 학생 복지회관 | 요촌동 545-1 | 8,099.1 | - | 8,099.1 | 김제 제48호 (08.11.25.) | |

다) 학교 결정 조서(변경없음)

| 구분 | 도면 표시 번호 | 시설명 | 시설의 종류 | 위 치 | 면 적(m ²) | | | 최 초 결정일 | 비고 |
|----|----------|-----|--------|---------|----------------------|-----|-------|----------------------|----|
| | | | | | 기 정 | 변 경 | 변경후 | | |
| 계 | 1개소 | | | | 720.7 | - | 720.7 | | |
| 기정 | 13 | 학 교 | 유치원 | 요촌동 607 | 720.7 | - | 720.7 | 전북 제125호 (91.05.03.) | |

라. 가구 및 획지의 규모와 조성에 관한 도시관리계획 결정(변경) 조서

1) 단독주택용지(금회 변경)

| 도면 번호 | 가구 번호 | 면 적(m ²) | | | 획 지 | | | | | | 비고 | | |
|----------|----------|----------------------|---------|-----------|------|-----------|------------|----------------------|-------|-----------|---------|-----------|--|
| | | 기 정 | 변 경 | 변경후 | 획지번호 | | 위 치 | 면 적(m ²) | | | | | |
| | | | | | 기 정 | 변 경 | | 기 정 | 변 경 | 변경후 | | | |
| 소 계 | | 145,264.7 | 감)990.8 | 144,273.9 | 641 | 획지 | 636 | 획지 | | 145,264.7 | 감)990.8 | 144,273.9 | |
| A | A1 | 2,084.6 | - | 2,084.6 | 1 | 1 | 요촌동 534 | 248.4 | - | 248.4 | | | |
| | | | | | 2 | 2 | 요촌동 534-1 | 268.4 | - | 268.4 | | | |
| | | | | | 3 | 3 | 요촌동 534-2 | 539.7 | - | 539.7 | | | |
| | | | | | 4 | 4 | 요촌동 534-5 | 525.5 | - | 525.5 | | | |
| | | | | | 5 | 5 | 요촌동 534-6 | 261.4 | - | 261.4 | | | |
| | | | | | 6 | 6 | 요촌동 534-7 | 241.2 | - | 241.2 | | | |
| | A2 | 1779.0 | - | 1779.0 | 1 | 1 | 요촌동 535 | 260.9 | - | 260.9 | | | |
| | | | | | 2 | 2 | 요촌동 535-1 | 255.8 | - | 255.8 | | | |
| | | | | | 3 | 3 | 요촌동 535-2 | 257.2 | - | 257.2 | | | |
| | | | | | 4 | 4 | 요촌동 535-3 | 255.6 | - | 255.6 | | | |
| | | | | | 5 | 5 | 요촌동 535-4 | 508.8 | - | 508.8 | | | |
| | | | | | 6 | 6 | 요촌동 535-6 | 240.7 | - | 240.7 | | | |
| | A3 | 3,211.6 | - | 3,211.6 | 1 | 1 | 요촌동 536 | 236.6 | - | 236.6 | | | |
| | | | | | 2 | 2 | 요촌동 536-1 | 238.8 | - | 238.8 | | | |
| | | | | | 3 | 3 | 요촌동 536-2 | 1,438.2 | - | 1,438.2 | | | |
| | | | | | 4 | 4 | 요촌동 536-4 | 220.7 | - | 220.7 | | | |
| | | | | | 5 | 5 | 요촌동 536-9 | 237.3 | - | 237.3 | | | |
| | | | | | 6 | 6 | 요촌동 536-10 | 223.6 | - | 223.6 | | | |
| | | | | | 7 | 7 | 요촌동 536-11 | 204.4 | - | 204.4 | | | |
| | | | | | 8 | 8 | 요촌동 536-12 | 210.9 | - | 210.9 | | | |
| | | | | | 9 | 9 | 요촌동 536-13 | 201.1 | - | 201.1 | | | |
| | A4 | 835.1 | - | 835.1 | 1 | 1 | 요촌동 537 | 192.2 | - | 192.2 | | | |
| | | | | | 2 | 2 | 요촌동 537-1 | 190.7 | - | 190.7 | | | |
| | | | | | 3 | 3 | 요촌동 537-2 | 452.2 | - | 452.2 | | | |
| | A5 | 1,827.1 | - | 1,827.1 | 1 | 1 | 요촌동 538 | 284.5 | - | 284.5 | | | |
| | | | | | 2 | 2 | 요촌동 538-1 | 259.3 | - | 259.3 | | | |
| | | | | | 3 | 3 | 요촌동 538-2 | 259.2 | - | 259.2 | | | |
| | | | | | 4 | 4 | 요촌동 538-3 | 257.1 | - | 257.1 | | | |
| 5 | | | | | 5 | 요촌동 538-4 | 256.0 | - | 256.0 | | | | |
| 6 | | | | | 6 | 요촌동 538-5 | 256.2 | - | 256.2 | | | | |
| 7 | | | | | 7 | 요촌동 538-6 | 254.8 | - | 254.8 | | | | |

| 도면 번호 | 가구 번호 | 면 적(m ²) | | | 획 지 | | | | | | 비고 |
|----------|----------|----------------------|-----|---------|------|-----|------------|----------------------|-----|-------|----|
| | | 기 정 | 변 경 | 변경후 | 획지번호 | | 위 치 | 면 적(m ²) | | | |
| | | | | | 기 정 | 변 경 | | 기 정 | 변 경 | 변경후 | |
| A | A6 | 2,367.5 | - | 2,367.5 | 1 | 1 | 요촌동 539 | 237.1 | - | 237.1 | |
| | | | | | 2 | 2 | 요촌동 539-1 | 197.6 | - | 197.6 | |
| | | | | | 3 | 3 | 요촌동 539-2 | 198.0 | - | 198.0 | |
| | | | | | 4 | 4 | 요촌동 539-3 | 397.0 | - | 397.0 | |
| | | | | | 5 | 5 | 요촌동 539-5 | 191.7 | - | 191.7 | |
| | | | | | 6 | 6 | 요촌동 539-6 | 192.6 | - | 192.6 | |
| | | | | | 7 | 7 | 요촌동 539-7 | 198.2 | - | 198.2 | |
| | | | | | 8 | 8 | 요촌동 539-8 | 199.2 | - | 199.2 | |
| | | | | | 9 | 9 | 요촌동 539-9 | 198.6 | - | 198.6 | |
| | | | | | 10 | 10 | 요촌동 539-10 | 193.6 | - | 193.6 | |
| | | | | | 11 | 11 | 요촌동 539-11 | 163.9 | - | 163.9 | |
| | A7 | 2,171.2 | - | 2,171.2 | 1 | 1 | 요촌동 540 | 153.4 | - | 153.4 | |
| | | | | | 2 | 2 | 요촌동 540-1 | 195.4 | - | 195.4 | |
| | | | | | 3 | 3 | 요촌동 540-2 | 197.8 | - | 197.8 | |
| | | | | | 4 | 4 | 요촌동 540-3 | 197.5 | - | 197.5 | |
| | | | | | 5 | 5 | 요촌동 540-4 | 197.9 | - | 197.9 | |
| | | | | | 6 | 6 | 요촌동 540-5 | 191.2 | - | 191.2 | |
| | | | | | 7 | 7 | 요촌동 540-6 | 195.4 | - | 195.4 | |
| | | | | | 8 | 8 | 요촌동 540-7 | 202.7 | - | 202.7 | |
| | | | | | 9 | 9 | 요촌동 540-8 | 201.2 | - | 201.2 | |
| | | | | | 10 | 10 | 요촌동 540-9 | 203.3 | - | 203.3 | |
| | | | | | 11 | 11 | 요촌동 540-10 | 235.4 | - | 235.4 | |
| | A8 | 1,363.6 | - | 1,363.6 | 1 | 1 | 요촌동 541 | 226.7 | - | 226.7 | |
| | | | | | 2 | 2 | 요촌동 541-1 | 461.5 | - | 461.5 | |
| | | | | | 3 | 3 | 요촌동 541-3 | 222.0 | - | 222.0 | |
| | | | | | 4 | 4 | 요촌동 541-4 | 222.9 | - | 222.9 | |
| | | | | | 5 | 5 | 요촌동 541-5 | 230.5 | - | 230.5 | |
| | A9 | 1,360.2 | - | 1,360.2 | 1 | 1 | 요촌동 542 | 229.2 | - | 229.2 | |
| | | | | | 2 | 2 | 요촌동 542-1 | 227.1 | - | 227.1 | |
| | | | | | 3 | 3 | 요촌동 542-2 | 229.2 | - | 229.2 | |
| | | | | | 4 | 4 | 요촌동 542-3 | 221.9 | - | 221.9 | |
| | | | | | 5 | 5 | 요촌동 542-4 | 222.1 | - | 222.1 | |
| | | | | | 6 | 6 | 요촌동 542-5 | 230.7 | - | 230.7 | |

| 도면 번호 | 가구 번호 | 면 적(m ²) | | | 획 지 | | | | | | 비고 |
|----------|----------|----------------------|------------|---------|------|---------|------------|----------------------|-----|-------|---------|
| | | 기 정 | 변 경 | 변경후 | 획지번호 | | 위 치 | 면 적(m ²) | | | |
| | | | | | 기 정 | 변 경 | | 기 정 | 변 경 | 변경후 | |
| A | A12 | 1,588.7 | | 1,588.7 | 1 | 1 | 요촌동 546 | 216.6 | | 216.6 | |
| | | | | | 2 | 2 | 요촌동 546-1 | 229.8 | | 229.8 | |
| | | | | | 3 | 3 | 요촌동 546-2 | 230.0 | | 230.0 | |
| | | | | | 4 | 4 | 요촌동 546-3 | 230.1 | | 230.1 | |
| | | | | | 5 | 5 | 요촌동 546-4 | 230.9 | | 230.9 | |
| | | | | | 6 | 6 | 요촌동 546-5 | 230.7 | | 230.7 | |
| | | | | | 7 | 7 | 요촌동 546-6 | 220.6 | | 220.6 | |
| | A13 | 2,855.3 | | 2,855.3 | 1 | 1 | 요촌동 547 | 247.2 | | 247.2 | |
| | | | | | 2 | 2 | 요촌동 547-1 | 260.7 | | 260.7 | |
| | | | | | 3 | 3 | 요촌동 547-2 | 262.2 | | 262.2 | |
| | | | | | 4 | 4 | 요촌동 547-3 | 281.6 | | 281.6 | |
| | | | | | 5 | 5 | 요촌동 547-4 | 184.0 | | 184.0 | |
| | | | | | 6 | 6 | 요촌동 547-5 | 180.7 | | 180.7 | |
| | | | | | 8 | 8 | 요촌동 547-7 | 181.6 | | 181.6 | |
| | | | | | 9 | 9 | 요촌동 547-8 | 182.7 | | 182.7 | |
| | | | | | 10 | 10 | 요촌동 547-9 | 181.2 | | 181.2 | |
| | | | | | 11 | 11 | 요촌동 547-10 | 181.7 | | 181.7 | |
| | | | | | 12 | 12 | 요촌동 547-11 | 175.6 | | 175.6 | |
| | | | | | 13 | 13 | 요촌동 547-12 | 174.2 | | 174.2 | |
| | | | | | 14 | 14 | 요촌동 547-13 | 181.5 | | 181.5 | |
| | | | | | 15 | 15 | 요촌동 547-14 | 180.4 | | 180.4 | |
| | | | | | A14 | 2,645.6 | | 2,645.6 | 1 | 1 | 요촌동 548 |
| | 2 | 2 | 요촌동 548-1 | 184.5 | | | | | | 184.5 | |
| | 3 | 3 | 요촌동 548-2 | 285.7 | | | | | | 285.7 | |
| | 4 | 4 | 요촌동 548-5 | 190.2 | | | | | | 190.2 | |
| | 5 | 5 | 요촌동 548-6 | 190.9 | | | | | | 190.9 | |
| | 6 | 6 | 요촌동 548-7 | 181.5 | | | | | | 181.5 | |
| | 7 | 7 | 요촌동 548-8 | 181.6 | | | | | | 181.6 | |
| | 8 | 8 | 요촌동 548-10 | 384.2 | | | | | | 384.2 | |
| | 9 | 9 | 요촌동 548-11 | 192.8 | | | | | | 192.8 | |
| | 10 | 10 | 요촌동 548-12 | 192.1 | | | | | | 192.1 | |
| | 11 | 11 | 요촌동 548-13 | 191.9 | | | | | | 191.9 | |
| | 12 | 12 | 요촌동 548-14 | 285.6 | | | | | | 285.6 | |

| 도면 번호 | 가구 번호 | 면 적(m ²) | | | 획 지 | | | | | | 비고 |
|----------|----------|----------------------|-----|---------|------|-----------|------------|----------------------|-------|-------|----|
| | | 기 정 | 변 경 | 변경후 | 획지번호 | | 위 치 | 면 적(m ²) | | | |
| | | | | | 기 정 | 변 경 | | 기 정 | 변 경 | 변경후 | |
| A | A15 | 2,641.6 | - | 2,641.6 | 1 | 1 | 요촌동 549 | 244.2 | - | 244.2 | |
| | | | | | 2 | 2 | 요촌동 549-1 | 283.2 | - | 283.2 | |
| | | | | | 3 | 3 | 요촌동 549-2 | 211.5 | - | 211.5 | |
| | | | | | 4 | 4 | 요촌동 549-3 | 242.3 | - | 242.3 | |
| | | | | | 5 | 5 | 요촌동 549-4 | 288.4 | - | 288.4 | |
| | | | | | 6 | 6 | 요촌동 549-5 | 217.1 | - | 217.1 | |
| | | | | | 7 | 7 | 요촌동 549-6 | 201.8 | - | 201.8 | |
| | | | | | 8 | 8 | 요촌동 549-7 | 194.2 | - | 194.2 | |
| | | | | | 9 | 9 | 요촌동 549-8 | 300.0 | - | 300.0 | |
| | | | | | 10 | 10 | 요촌동 549-9 | 257.2 | - | 257.2 | |
| | | | | | 11 | 11 | 요촌동 549-10 | 201.7 | - | 201.7 | |
| | A16 | 3,664.0 | - | 3,664.0 | 1 | 1 | 요촌동 550 | 186.7 | - | 186.7 | |
| | | | | | 2 | 2 | 요촌동 550-1 | 188.6 | - | 188.6 | |
| | | | | | 3 | 3 | 요촌동 550-2 | 195.7 | - | 195.7 | |
| | | | | | 4 | 4 | 요촌동 550-3 | 195.3 | - | 195.3 | |
| | | | | | 5 | 5 | 요촌동 550-4 | 196.8 | - | 196.8 | |
| | | | | | 6 | 6 | 요촌동 550-5 | 195.4 | - | 195.4 | |
| | | | | | 7 | 7 | 요촌동 550-6 | 196.1 | - | 196.1 | |
| | | | | | 8 | 8 | 요촌동 550-7 | 177.3 | - | 177.3 | |
| | | | | | 9 | 9 | 요촌동 550-8 | 185.7 | - | 185.7 | |
| | | | | | 10 | 10 | 요촌동 550-9 | 194.1 | - | 194.1 | |
| | | | | | 11 | 11 | 요촌동 550-10 | 194.7 | - | 194.7 | |
| | | | | | 12 | 12 | 요촌동 550-11 | 193.4 | - | 193.4 | |
| | | | | | 13 | 13 | 요촌동 550-12 | 194.1 | - | 194.1 | |
| | | | | | 14 | 14 | 요촌동 550-13 | 192.6 | - | 192.6 | |
| | | | | | 15 | 15 | 요촌동 550-14 | 196.4 | - | 196.4 | |
| | | | | | 16 | 16 | 요촌동 550-15 | 195.6 | - | 195.6 | |
| | | | | | 17 | 17 | 요촌동 550-16 | 196.2 | - | 196.2 | |
| | | | | | 18 | 18 | 요촌동 550-17 | 194.1 | - | 194.1 | |
| | | | | | 19 | 19 | 요촌동 550-18 | 195.2 | - | 195.2 | |
| | A17 | 2,038.2 | - | 2,038.2 | 1 | 1 | 요촌동 551 | 214.3 | - | 214.3 | |
| | | | | | 2 | 2 | 요촌동 551-1 | 284.2 | - | 284.2 | |
| | | | | | 3 | 3 | 요촌동 551-2 | 224.3 | - | 224.3 | |
| 4 | | | | | 4 | 요촌동 551-3 | 193.9 | - | 193.9 | | |
| 5 | | | | | 5 | 요촌동 551-4 | 252.6 | - | 252.6 | | |
| 6 | | | | | 6 | 요촌동 551-5 | 201.7 | - | 201.7 | | |
| 7 | | | | | 7 | 요촌동 551-6 | 225.1 | - | 225.1 | | |
| 8 | | | | | 8 | 요촌동 551-7 | 216.8 | - | 216.8 | | |
| 9 | | | | | 9 | 요촌동 551-8 | 225.3 | - | 225.3 | | |

| 도면 번호 | 가구 번호 | 면 적(m ²) | | | 획 지 | | | | | | 비고 |
|----------|----------|----------------------|-----|---------|------|-----|------------|----------------------|-----|-------|----|
| | | 기 정 | 변 경 | 변경후 | 획지번호 | | 위 치 | 면 적(m ²) | | | |
| | | | | | 기 정 | 변 경 | | 기 정 | 변 경 | 변경후 | |
| A | A18 | 2,088.3 | - | 2,088.3 | 1 | 1 | 요촌동 552 | 204.6 | - | 204.6 | |
| | | | | | 2 | 2 | 요촌동 552-1 | 207.6 | - | 207.6 | |
| | | | | | 3 | 3 | 요촌동 552-2 | 212.1 | - | 212.1 | |
| | | | | | 4 | 4 | 요촌동 552-3 | 210.3 | - | 210.3 | |
| | | | | | 5 | 5 | 요촌동 552-4 | 213.3 | - | 213.3 | |
| | | | | | 6 | 6 | 요촌동 552-5 | 202.9 | - | 202.9 | |
| | | | | | 7 | 7 | 요촌동 552-6 | 238.0 | - | 238.0 | |
| | | | | | 8 | 8 | 요촌동 552-9 | 211.3 | - | 211.3 | |
| | | | | | 9 | 9 | 요촌동 552-11 | 388.2 | - | 388.2 | |
| | A19 | 3,214.1 | - | 3,214.1 | 1 | 1 | 요촌동 553 | 201.9 | - | 201.9 | |
| | | | | | 2 | 2 | 요촌동 553-1 | 406.6 | - | 406.6 | |
| | | | | | 3 | 3 | 요촌동 553-3 | 207.4 | - | 207.4 | |
| | | | | | 4 | 4 | 요촌동 553-4 | 207.8 | - | 207.8 | |
| | | | | | 5 | 5 | 요촌동 553-5 | 212.0 | - | 212.0 | |
| | | | | | 6 | 6 | 요촌동 553-6 | 205.1 | - | 205.1 | |
| | | | | | 7 | 7 | 요촌동 553-7 | 214.1 | - | 214.1 | |
| | | | | | 8 | 8 | 요촌동 553-8 | 219.9 | - | 219.9 | |
| | | | | | 9 | 9 | 요촌동 553-9 | 251.1 | - | 251.1 | |
| | | | | | 10 | 10 | 요촌동 553-10 | 248.6 | - | 248.6 | |
| | | | | | 11 | 11 | 요촌동 553-11 | 210.0 | - | 210.0 | |
| | | | | | 12 | 12 | 요촌동 553-12 | 209.4 | - | 209.4 | |
| | | | | | 13 | 13 | 요촌동 553-13 | 209.9 | - | 209.9 | |
| | | | | | 14 | 14 | 요촌동 553-14 | 210.3 | - | 210.3 | |
| | A20 | 3,017.2 | - | 3,017.2 | 1 | 1 | 요촌동 554 | 195.9 | - | 195.9 | |
| | | | | | 2 | 2 | 요촌동 554-1 | 191.5 | - | 191.5 | |
| | | | | | 3 | 3 | 요촌동 554-2 | 198.7 | - | 198.7 | |
| | | | | | 4 | 4 | 요촌동 554-3 | 199.6 | - | 199.6 | |
| | | | | | 5 | 5 | 요촌동 554-4 | 198.9 | - | 198.9 | |
| | | | | | 6 | 6 | 요촌동 554-5 | 207.9 | - | 207.9 | |
| | | | | | 7 | 7 | 요촌동 554-6 | 230.2 | - | 230.2 | |
| | | | | | 8 | 8 | 요촌동 554-7 | 243.6 | - | 243.6 | |
| | | | | | 9 | 9 | 요촌동 554-8 | 271.0 | - | 271.0 | |
| | | | | | 10 | 10 | 요촌동 554-9 | 255.5 | - | 255.5 | |
| | | | | | 11 | 11 | 요촌동 554-10 | 213.1 | - | 213.1 | |
| | | | | | 12 | 12 | 요촌동 554-11 | 202.9 | - | 202.9 | |
| | | | | | 13 | 13 | 요촌동 554-12 | 204.6 | - | 204.6 | |
| | | | | | 14 | 14 | 요촌동 554-13 | 203.8 | - | 203.8 | |

| 도면 번호 | 가구 번호 | 면 적(m ²) | | | 획 지 | | | | | | 비고 |
|----------|----------|----------------------|-----|---------|------|-----------|------------|----------------------|-------|-------|----|
| | | 기 정 | 변 경 | 변경후 | 획지번호 | | 위 치 | 면 적(m ²) | | | |
| | | | | | 기 정 | 변 경 | | 기 정 | 변 경 | 변경후 | |
| A | A21 | 1,675.2 | | 1,675.2 | 1 | 1 | 요촌동 555 | 412.1 | | 412.1 | |
| | | | | | 2 | 2 | 요촌동 555-2 | 211.3 | | 211.3 | |
| | | | | | 3 | 3 | 요촌동 555-3 | 213.2 | | 213.2 | |
| | | | | | 4 | 4 | 요촌동 555-4 | 204.9 | | 204.9 | |
| | | | | | 5 | 5 | 요촌동 555-5 | 206.5 | | 206.5 | |
| | | | | | 6 | 6 | 요촌동 555-6 | 213.9 | | 213.9 | |
| | | | | | 7 | 7 | 요촌동 555-7 | 213.3 | | 213.3 | |
| | A22 | 1,681.0 | | 1,681.0 | 1 | 1 | 요촌동 556 | 201.0 | | 201.0 | |
| | | | | | 2 | 2 | 요촌동 556-1 | 220.7 | | 220.7 | |
| | | | | | 3 | 3 | 요촌동 556-2 | 229.9 | | 229.9 | |
| | | | | | 4 | 4 | 요촌동 556-3 | 234.5 | | 234.5 | |
| | | | | | 5 | 5 | 요촌동 556-4 | 227.9 | | 227.9 | |
| | | | | | 6 | 6 | 요촌동 556-5 | 203.5 | | 203.5 | |
| | | | | | 7 | 7 | 요촌동 556-6 | 184.6 | | 184.6 | |
| | | | | | 8 | 8 | 요촌동 556-7 | 178.9 | | 178.9 | |
| | A23 | 1,086.8 | | 1,086.8 | 1 | 1 | 요촌동 557 | 223.3 | | 223.3 | |
| | | | | | 2 | 2 | 요촌동 557-1 | 258.7 | | 258.7 | |
| | | | | | 3 | 3 | 요촌동 557-2 | 206.8 | | 206.8 | |
| | | | | | 4 | 4 | 요촌동 557-3 | 188.1 | | 188.1 | |
| | | | | | 5 | 5 | 요촌동 557-4 | 209.9 | | 209.9 | |
| | A24 | 2,429.9 | | 2,429.9 | 1 | 1 | 요촌동 558 | 194.3 | | 194.3 | |
| | | | | | 2 | 2 | 요촌동 558-1 | 194.1 | | 194.1 | |
| | | | | | 3 | 3 | 요촌동 558-2 | 200.1 | | 200.1 | |
| | | | | | 4 | 4 | 요촌동 558-3 | 200.1 | | 200.1 | |
| | | | | | 5 | 5 | 요촌동 558-4 | 201.0 | | 201.0 | |
| | | | | | 6 | 6 | 요촌동 558-5 | 200.0 | | 200.0 | |
| | | | | | 7 | 7 | 요촌동 558-6 | 214.0 | | 214.0 | |
| | | | | | 8 | 8 | 요촌동 558-7 | 223.4 | | 223.4 | |
| | | | | | 9 | 9 | 요촌동 558-8 | 314.0 | | 314.0 | |
| | | | | | 10 | 10 | 요촌동 558-10 | 288.0 | | 288.0 | |
| | | | | | 11 | 11 | 요촌동 558-11 | 200.9 | | 200.9 | |
| | A25 | 2,144.3 | | 2,144.3 | 1 | 1 | 요촌동 559 | 213.8 | | 213.8 | |
| | | | | | 2 | 2 | 요촌동 559-1 | 214.6 | | 214.6 | |
| | | | | | 3 | 3 | 요촌동 559-2 | 215.7 | | 215.7 | |
| | | | | | 4 | 4 | 요촌동 559-3 | 219.4 | | 219.4 | |
| 5 | | | | | 5 | 요촌동 559-4 | 217.1 | | 217.1 | | |
| 6 | | | | | 6 | 요촌동 559-5 | 207.6 | | 207.6 | | |
| 7 | | | | | 7 | 요촌동 559-6 | 207.9 | | 207.9 | | |
| 8 | | | | | 8 | 요촌동 559-7 | 216.7 | | 216.7 | | |
| 9 | | | | | 9 | 요촌동 559-8 | 217.2 | | 217.2 | | |
| 10 | | | | | 10 | 요촌동 559-9 | 214.3 | | 214.3 | | |

| 도면 번호 | 가구 번호 | 면 적(m ²) | | | 획 지 | | | | | | 비고 |
|----------|----------|----------------------|-----|---------|------|-----|------------|----------------------|-----|-------|----|
| | | 기 정 | 변 경 | 변경후 | 획지번호 | | 위 치 | 면 적(m ²) | | | |
| | | | | | 기 정 | 변 경 | | 기 정 | 변 경 | 변경후 | |
| A | A26 | 4,371.5 | - | 4,371.5 | 1 | 1 | 요촌동 560 | 217.8 | - | 217.8 | |
| | | | | | 2 | 2 | 요촌동 560-1 | 215.4 | - | 215.4 | |
| | | | | | 3 | 3 | 요촌동 560-2 | 219.2 | - | 219.2 | |
| | | | | | 4 | 4 | 요촌동 560-3 | 221.2 | - | 221.2 | |
| | | | | | 5 | 5 | 요촌동 560-4 | 219.3 | - | 219.3 | |
| | | | | | 6 | 6 | 요촌동 560-5 | 220.0 | - | 220.0 | |
| | | | | | 7 | 7 | 요촌동 560-6 | 219.7 | - | 219.7 | |
| | | | | | 8 | 8 | 요촌동 560-7 | 72.1 | - | 72.1 | |
| | | | | | 9 | 9 | 요촌동 560-8 | 145.2 | - | 145.2 | |
| | | | | | 10 | 10 | 요촌동 560-9 | 291.9 | - | 291.9 | |
| | | | | | 11 | 11 | 요촌동 560-10 | 211.4 | - | 211.4 | |
| | | | | | 12 | 12 | 요촌동 560-11 | 212.1 | - | 212.1 | |
| | | | | | 13 | 13 | 요촌동 560-12 | 220.1 | - | 220.1 | |
| | | | | | 14 | 14 | 요촌동 560-13 | 219.8 | - | 219.8 | |
| | | | | | 15 | 15 | 요촌동 560-14 | 220.1 | - | 220.1 | |
| | | | | | 16 | 16 | 요촌동 560-15 | 220.9 | - | 220.9 | |
| | | | | | 17 | 17 | 요촌동 560-16 | 219.4 | - | 219.4 | |
| | | | | | 18 | 18 | 요촌동 560-17 | 218.4 | - | 218.4 | |
| | | | | | 19 | 19 | 요촌동 560-18 | 221.0 | - | 221.0 | |
| | | | | | 20 | 20 | 요촌동 560-19 | 219.9 | - | 219.9 | |
| | | | | | 21 | 21 | 요촌동 560-20 | 146.6 | - | 146.6 | |
| A | A27 | 4,378.6 | - | 4,378.6 | 1 | 1 | 요촌동 561 | 212.0 | - | 212.0 | |
| | | | | | 2 | 2 | 요촌동 561-1 | 211.3 | - | 211.3 | |
| | | | | | 3 | 3 | 요촌동 561-2 | 221.0 | - | 221.0 | |
| | | | | | 4 | 4 | 요촌동 561-3 | 442.6 | - | 442.6 | |
| | | | | | 5 | 5 | 요촌동 561-5 | 222.5 | - | 222.5 | |
| | | | | | 6 | 6 | 요촌동 561-6 | 221.3 | - | 221.3 | |
| | | | | | 7 | 7 | 요촌동 561-7 | 221.7 | - | 221.7 | |
| | | | | | 8 | 8 | 요촌동 561-8 | 221.3 | - | 221.3 | |
| | | | | | 9 | 9 | 요촌동 561-9 | 221.2 | - | 221.2 | |
| | | | | | 10 | 10 | 요촌동 561-10 | 213.8 | - | 213.8 | |
| | | | | | 11 | 11 | 요촌동 561-11 | 214.0 | - | 214.0 | |
| | | | | | 12 | 12 | 요촌동 561-12 | 219.8 | - | 219.8 | |
| | | | | | 13 | 13 | 요촌동 561-13 | 219.7 | - | 219.7 | |
| | | | | | 14 | 14 | 요촌동 561-14 | 329.5 | - | 329.5 | |
| | | | | | 15 | 15 | 요촌동 561-17 | 219.0 | - | 219.0 | |
| | | | | | 16 | 16 | 요촌동 561-18 | 219.4 | - | 219.4 | |
| | | | | | 17 | 17 | 요촌동 561-19 | 218.9 | - | 218.9 | |
| | | | | | 18 | 18 | 요촌동 561-20 | 329.6 | - | 329.6 | |

| 도면 번호 | 가구 번호 | 면 적(m ²) | | | 획 지 | | | | | | 비고 |
|----------|----------|----------------------|-----|---------|------|-----|------------|----------------------|-----|-------|----|
| | | 기 정 | 변 경 | 변경후 | 획지번호 | | 위 치 | 면 적(m ²) | | | |
| | | | | | 기 정 | 변 경 | | 기 정 | 변 경 | 변경후 | |
| A | A28 | 4,377.5 | - | 4,377.5 | 1 | 1 | 요촌동 562 | 211.2 | - | 211.2 | |
| | | | | | 2 | 2 | 요촌동 562-1 | 210.2 | - | 210.2 | |
| | | | | | 3 | 3 | 요촌동 562-2 | 219.1 | - | 219.1 | |
| | | | | | 4 | 4 | 요촌동 562-3 | 220.3 | - | 220.3 | |
| | | | | | 5 | 5 | 요촌동 562-4 | 219.8 | - | 219.8 | |
| | | | | | 6 | 6 | 요촌동 562-5 | 221.0 | - | 221.0 | |
| | | | | | 7 | 7 | 요촌동 562-6 | 220.7 | - | 220.7 | |
| | | | | | 8 | 8 | 요촌동 562-7 | 220.7 | - | 220.7 | |
| | | | | | 9 | 9 | 요촌동 562-8 | 222.5 | - | 222.5 | |
| | | | | | 10 | 10 | 요촌동 562-9 | 219.1 | - | 219.1 | |
| | | | | | 11 | 11 | 요촌동 562-10 | 218.3 | - | 218.3 | |
| | | | | | 12 | 12 | 요촌동 562-11 | 213.9 | - | 213.9 | |
| | | | | | 13 | 13 | 요촌동 562-12 | 218.1 | - | 218.1 | |
| | | | | | 14 | 14 | 요촌동 562-13 | 221.2 | - | 221.2 | |
| | | | | | 15 | 15 | 요촌동 562-14 | 284.5 | - | 284.5 | |
| | | | | | 16 | 16 | 요촌동 562-17 | 299.0 | - | 299.0 | |
| | | | | | 17 | 17 | 요촌동 562-18 | 221.3 | - | 221.3 | |
| | | | | | 18 | 18 | 요촌동 562-19 | 220.0 | - | 220.0 | |
| | | | | | 19 | 19 | 요촌동 562-20 | 296.6 | - | 296.6 | |
| | A29 | 3,235.4 | - | 3,235.4 | 1 | 1 | 요촌동 563 | 197.1 | - | 197.1 | |
| | | | | | 2 | 2 | 요촌동 563-1 | 202.8 | - | 202.8 | |
| | | | | | 3 | 3 | 요촌동 563-2 | 202.9 | - | 202.9 | |
| | | | | | 4 | 4 | 요촌동 563-3 | 100.5 | - | 100.5 | |
| | | | | | 5 | 5 | 요촌동 563-4 | 204.2 | - | 204.2 | |
| | | | | | 6 | 6 | 요촌동 563-5 | 203.2 | - | 203.2 | |
| | | | | | 7 | 7 | 요촌동 563-6 | 202.4 | - | 202.4 | |
| | | | | | 8 | 8 | 요촌동 563-7 | 199.7 | - | 199.7 | |
| | | | | | 9 | 9 | 요촌동 563-8 | 203.5 | - | 203.5 | |
| | | | | | 10 | 10 | 요촌동 563-9 | 202.6 | - | 202.6 | |
| | | | | | 11 | 11 | 요촌동 563-10 | 202.7 | - | 202.7 | |
| | | | | | 12 | 12 | 요촌동 563-11 | 203.1 | - | 203.1 | |
| | | | | | 13 | 13 | 요촌동 563-12 | 202.9 | - | 202.9 | |
| | | | | | 14 | 14 | 요촌동 563-13 | 203.0 | - | 203.0 | |
| | | | | | 15 | 15 | 요촌동 563-14 | 101.6 | - | 101.6 | |
| | | | | | 16 | 16 | 요촌동 563-15 | 199.1 | - | 199.1 | |
| | | | | | 17 | 17 | 요촌동 563-16 | 102.4 | - | 102.4 | |
| | | | | | 18 | 18 | 요촌동 563-17 | 101.7 | - | 101.7 | |

| 도면 번호 | 가구 번호 | 면 적(m ²) | | | 획 지 | | | | | | 비고 |
|----------|---|----------------------|-----------|---------|------|-----|------------|----------------------|---------|-------|----|
| | | 기 정 | 변 경 | 변경후 | 획지번호 | | 위 치 | 면 적(m ²) | | | |
| | | | | | 기 정 | 변 경 | | 기 정 | 변 경 | 변경후 | |
| A | A30 | 1,952.3 | - | 1,952.3 | 1 | 1 | 요촌동 565 | 238.6 | - | 238.6 | |
| | | | | | 2 | 2 | 요촌동 565-1 | 236.9 | - | 236.9 | |
| | | | | | 3 | 3 | 요촌동 565-2 | 243.6 | - | 243.6 | |
| | | | | | 4 | 4 | 요촌동 565-3 | 245.9 | - | 245.9 | |
| | | | | | 5 | 5 | 요촌동 565-4 | 245.0 | - | 245.0 | |
| | | | | | 6 | 6 | 요촌동 565-5 | 245.6 | - | 245.6 | |
| | | | | | 7 | 7 | 요촌동 565-6 | 248.3 | - | 248.3 | |
| | | | | | 8 | 8 | 요촌동 565-7 | 248.4 | - | 248.4 | |
| | A31 | 3,952.8 | 감)3,371.1 | 581.7 | 1 | 1 | 요촌동 566 | 188.9 | - | 188.9 | |
| | | | | | 2 | 2 | 요촌동 566-1 | 192.9 | - | 192.9 | |
| | | | | | 3 | 3 | 요촌동 566-2 | 199.9 | - | 199.9 | |
| | | | | | 4 | 4 | 요촌동 566-3 | 199.5 | 감)199.5 | - | |
| | | | | | 5 | 5 | 요촌동 566-4 | 200.0 | 감)200.0 | - | |
| | | | | | 6 | 6 | 요촌동 566-5 | 199.9 | 감)199.9 | - | |
| | | | | | 7 | 7 | 요촌동 566-6 | 197.0 | 감)197.0 | - | |
| | | | | | 8 | 8 | 요촌동 566-7 | 396.1 | 감)396.1 | - | |
| | | | | | 9 | 9 | 요촌동 566-9 | 197.1 | 감)197.1 | - | |
| | | | | | 10 | 10 | 요촌동 566-10 | 211.4 | 감)211.4 | - | |
| | | | | | 11 | 11 | 요촌동 566-11 | 190.7 | 감)190.7 | - | |
| | | | | | 12 | 12 | 요촌동 566-12 | 197.7 | 감)197.7 | - | |
| 13 | 13 | 요촌동 566-13 | 197.8 | 감)197.8 | - | | | | | | |
| 14 | 14 | 요촌동 566-14 | 100.0 | 감)100.0 | - | | | | | | |
| 15 | 15 | 요촌동 566-15 | 196.4 | 감)196.4 | - | | | | | | |
| 16 | 16 | 요촌동 566-16 | 197.6 | 감)197.6 | - | | | | | | |
| 17 | 17 | 요촌동 566-17 | 197.2 | 감)197.2 | - | | | | | | |
| 18 | 18 | 요촌동 566-18 | 196.4 | 감)196.4 | - | | | | | | |
| 19 | 19 | 요촌동 566-19 | 197.7 | 감)197.7 | - | | | | | | |
| 20 | 20 | 요촌동 566-21 | 98.6 | 감)98.6 | - | | | | | | |
| 변경 사유 | 주차장 신설에 따른 가구면적 변경(3,952.8m ² →581.7m ² , 감)3,371.1m ²) 및 가구(A31→A31, A62, I6) 분할 | | | | | | | | | | |

| 도면 번호 | 가구 번호 | 면 적(m ²) | | | 획 지 | | | | | | 비고 |
|----------|----------|----------------------|-----|---------|------|-----|------------|----------------------|-----|-------|----|
| | | 기 정 | 변 경 | 변경후 | 획지번호 | | 위 치 | 면 적(m ²) | | | |
| | | | | | 기 정 | 변 경 | | 기 정 | 변 경 | 변경후 | |
| A | A32 | 3,838.9 | | 3,838.9 | 1 | 1 | 요촌동 567 | 190.3 | - | 190.3 | |
| | | | | | 2 | 2 | 요촌동 567-1 | 183.6 | - | 183.6 | |
| | | | | | 3 | 3 | 요촌동 567-2 | 192.4 | - | 192.4 | |
| | | | | | 4 | 4 | 요촌동 567-3 | 191.7 | - | 191.7 | |
| | | | | | 5 | 5 | 요촌동 567-4 | 383.8 | - | 383.8 | |
| | | | | | 6 | 6 | 요촌동 567-6 | 192.3 | - | 192.3 | |
| | | | | | 7 | 7 | 요촌동 567-7 | 193.1 | - | 193.1 | |
| | | | | | 8 | 8 | 요촌동 567-8 | 193.9 | - | 193.9 | |
| | | | | | 9 | 9 | 요촌동 567-9 | 193.6 | - | 193.6 | |
| | | | | | 10 | 10 | 요촌동 567-10 | 185.2 | - | 185.2 | |
| | | | | | 11 | 11 | 요촌동 567-12 | 558.2 | - | 558.2 | |
| | | | | | 12 | 12 | 요촌동 567-14 | 391.8 | - | 391.8 | |
| | | | | | 13 | 13 | 요촌동 567-16 | 195.5 | - | 195.5 | |
| | | | | | 14 | 14 | 요촌동 567-17 | 198.2 | - | 198.2 | |
| | | | | | 15 | 15 | 요촌동 567-18 | 196.8 | - | 196.8 | |
| | | | | | 16 | 16 | 요촌동 567-19 | 198.5 | - | 198.5 | |
| | A33 | 1,873.6 | | 1,873.6 | 1 | 1 | 요촌동 568 | 201.9 | - | 201.9 | |
| | | | | | 2 | 2 | 요촌동 568-1 | 203.8 | - | 203.8 | |
| | | | | | 3 | 3 | 요촌동 568-3 | 545.3 | - | 545.3 | |
| | | | | | 4 | 4 | 요촌동 568-5 | 192.7 | - | 192.7 | |
| | | | | | 5 | 5 | 요촌동 568-6 | 183.1 | - | 183.1 | |
| | | | | | 6 | 6 | 요촌동 568-7 | 182.2 | - | 182.2 | |
| | | | | | 7 | 7 | 요촌동 568-8 | 182.0 | - | 182.0 | |
| | | | | | 8 | 8 | 요촌동 568-9 | 182.6 | - | 182.6 | |
| | A34 | 2,888.8 | | 2,888.8 | 1 | 1 | 요촌동 569 | 229.3 | - | 229.3 | |
| | | | | | 2 | 2 | 요촌동 569-1 | 208.2 | - | 208.2 | |
| | | | | | 3 | 3 | 요촌동 569-2 | 207.0 | - | 207.0 | |
| | | | | | 4 | 4 | 요촌동 569-3 | 207.6 | - | 207.6 | |
| | | | | | 5 | 5 | 요촌동 569-4 | 206.2 | - | 206.2 | |
| | | | | | 6 | 6 | 요촌동 569-5 | 204.0 | - | 204.0 | |
| | | | | | 7 | 7 | 요촌동 569-6 | 205.8 | - | 205.8 | |
| | | | | | 8 | 8 | 요촌동 569-9 | 204.2 | - | 204.2 | |
| | | | | | 9 | 9 | 요촌동 569-10 | 203.9 | - | 203.9 | |
| | | | | | 10 | 10 | 요촌동 569-11 | 205.6 | - | 205.6 | |
| | | | | | 11 | 11 | 요촌동 569-12 | 206.5 | - | 206.5 | |
| | | | | | 12 | 12 | 요촌동 569-13 | 205.6 | - | 205.6 | |
| | | | | | 13 | 13 | 요촌동 569-14 | 206.8 | - | 206.8 | |
| | | | | | 14 | 14 | 요촌동 569-15 | 188.1 | - | 188.1 | |

| 도면 번호 | 가구 번호 | 면 적(m ²) | | | 획 지 | | | | | | 비고 |
|----------|----------|----------------------|-------|---------|------|-----------|------------|----------------------|-------|-------|----|
| | | 기 정 | 변 경 | 변경후 | 획지번호 | | 위 치 | 면 적(m ²) | | | |
| | | | | | 기 정 | 변 경 | | 기 정 | 변 경 | 변경후 | |
| A | A35 | 2,546.6 | | 2,546.6 | 1 | 1 | 요촌동 570 | 211.6 | | 211.6 | |
| | | | | | 2 | 2 | 요촌동 570-1 | 435.2 | | 435.2 | |
| | | | | | 3 | 3 | 요촌동 570-3 | 222.5 | | 222.5 | |
| | | | | | 4 | 4 | 요촌동 570-4 | 222.4 | | 222.4 | |
| | | | | | 5 | 5 | 요촌동 570-5 | 221.9 | | 221.9 | |
| | | | | | 6 | 6 | 요촌동 570-6 | 201.9 | | 201.9 | |
| | | | | | 7 | 7 | 요촌동 570-7 | 178.1 | | 178.1 | |
| | | | | | 8 | 8 | 요촌동 570-8 | 193.5 | | 193.5 | |
| | | | | | 9 | 9 | 요촌동 570-9 | 219.1 | | 219.1 | |
| | | | | | 10 | 10 | 요촌동 570-10 | 220.0 | | 220.0 | |
| | | | | | 11 | 11 | 요촌동 570-11 | 220.4 | | 220.4 | |
| | A36 | 2,434.6 | | 2,434.6 | 1 | 1 | 요촌동 571 | 201.3 | | 201.3 | |
| | | | | | 2 | 2 | 요촌동 571-1 | 200.2 | | 200.2 | |
| | | | | | 3 | 3 | 요촌동 571-2 | 209.3 | | 209.3 | |
| | | | | | 4 | 4 | 요촌동 571-3 | 210.3 | | 210.3 | |
| | | | | | 5 | 5 | 요촌동 571-4 | 211.2 | | 211.2 | |
| | | | | | 6 | 6 | 요촌동 571-5 | 211.6 | | 211.6 | |
| | | | | | 7 | 7 | 요촌동 571-6 | 208.5 | | 208.5 | |
| | | | | | 8 | 8 | 요촌동 571-7 | 159.7 | | 159.7 | |
| | | | | | 9 | 9 | 요촌동 571-8 | 192.1 | | 192.1 | |
| | | | | | 10 | 10 | 요촌동 571-9 | 209.0 | | 209.0 | |
| | | | | | 11 | 11 | 요촌동 571-10 | 210.4 | | 210.4 | |
| | | | | | 12 | 12 | 요촌동 571-11 | 211.0 | | 211.0 | |
| | A37 | 2,160.9 | | 2,160.9 | 1 | 1 | 요촌동 572 | 240.2 | | 240.2 | |
| | | | | | 2 | 2 | 요촌동 572-1 | 183.8 | | 183.8 | |
| | | | | | 3 | 3 | 요촌동 572-2 | 194.0 | | 194.0 | |
| | | | | | 4 | 4 | 요촌동 572-3 | 203.3 | | 203.3 | |
| | | | | | 5 | 5 | 요촌동 572-4 | 430.4 | | 430.4 | |
| | | | | | 6 | 6 | 요촌동 572-5 | 336.8 | | 336.8 | |
| | | | | | 7 | 7 | 요촌동 572-7 | 184.8 | | 184.8 | |
| | | | | | 8 | 8 | 요촌동 572-8 | 192.9 | | 192.9 | |
| | | | | | 9 | 9 | 요촌동 572-9 | 194.7 | | 194.7 | |
| | A38 | 378.7 | | 378.7 | 1 | 1 | 요촌동 581 | 378.7 | | 378.7 | |
| A39 | 826.3 | | 826.3 | 1 | 1 | 요촌동 582 | 194.0 | | 194.0 | | |
| | | | | 2 | 2 | 요촌동 582-1 | 186.5 | | 186.5 | | |
| | | | | 3 | 3 | 요촌동 582-2 | 201.7 | | 201.7 | | |
| | | | | 4 | 4 | 요촌동 582-3 | 244.1 | | 244.1 | | |

| 도면 번호 | 가구 번호 | 면 적(m ²) | | | 획 지 | | | | | | 비고 |
|----------|----------|----------------------|-----|---------|------|-----|------------|----------------------|-----|-------|----|
| | | 기 정 | 변 경 | 변경후 | 획지번호 | | 위 치 | 면 적(m ²) | | | |
| | | | | | 기 정 | 변 경 | | 기 정 | 변 경 | 변경후 | |
| A | A40 | 3,422.9 | | 3,422.9 | 1 | 1 | 요촌동 583 | 194.2 | - | 194.2 | |
| | | | | | 2 | 2 | 요촌동 583-1 | 226.2 | - | 226.2 | |
| | | | | | 3 | 3 | 요촌동 583-2 | 216.0 | - | 216.0 | |
| | | | | | 4 | 4 | 요촌동 583-3 | 231.5 | - | 231.5 | |
| | | | | | 5 | 5 | 요촌동 583-4 | 223.6 | - | 223.6 | |
| | | | | | 6 | 6 | 요촌동 583-5 | 422.4 | - | 422.4 | |
| | | | | | 7 | 7 | 요촌동 583-7 | 193.0 | - | 193.0 | |
| | | | | | 8 | 8 | 요촌동 583-8 | 192.7 | - | 192.7 | |
| | | | | | 9 | 9 | 요촌동 583-9 | 208.5 | - | 208.5 | |
| | | | | | 10 | 10 | 요촌동 583-10 | 216.8 | - | 216.8 | |
| | | | | | 11 | 11 | 요촌동 583-11 | 226.0 | - | 226.0 | |
| | | | | | 12 | 12 | 요촌동 583-12 | 233.8 | - | 233.8 | |
| | | | | | 13 | 13 | 요촌동 583-13 | 219.2 | - | 219.2 | |
| | | | | | 14 | 14 | 요촌동 583-14 | 227.2 | - | 227.2 | |
| | | | | | 15 | 15 | 요촌동 583-15 | 191.8 | - | 191.8 | |
| | A41 | 3,116.0 | | 3,116.0 | 1 | 1 | 요촌동 584 | 189.9 | - | 189.9 | |
| | | | | | 2 | 2 | 요촌동 584-1 | 196.9 | - | 196.9 | |
| | | | | | 3 | 3 | 요촌동 584-2 | 196.0 | - | 196.0 | |
| | | | | | 4 | 4 | 요촌동 584-3 | 197.3 | - | 197.3 | |
| | | | | | 5 | 5 | 요촌동 584-4 | 195.9 | - | 195.9 | |
| | | | | | 6 | 6 | 요촌동 584-5 | 196.9 | - | 196.9 | |
| | | | | | 7 | 7 | 요촌동 584-6 | 195.7 | - | 195.7 | |
| | | | | | 8 | 8 | 요촌동 584-7 | 197.8 | - | 197.8 | |
| | | | | | 9 | 9 | 요촌동 584-8 | 194.9 | - | 194.9 | |
| | | | | | 10 | 10 | 요촌동 584-9 | 195.4 | - | 195.4 | |
| | | | | | 11 | 11 | 요촌동 584-10 | 195.3 | - | 195.3 | |
| | | | | | 12 | 12 | 요촌동 584-11 | 193.8 | - | 193.8 | |
| | | | | | 13 | 13 | 요촌동 584-12 | 195.6 | - | 195.6 | |
| | | | | | 14 | 14 | 요촌동 584-13 | 194.0 | - | 194.0 | |
| | | | | | 15 | 15 | 요촌동 584-14 | 193.6 | - | 193.6 | |
| | A42 | 1,612.2 | | 1,612.2 | 1 | 1 | 요촌동 585 | 208.3 | - | 208.3 | |
| | | | | | 2 | 2 | 요촌동 585-1 | 195.0 | - | 195.0 | |
| | | | | | 3 | 3 | 요촌동 585-2 | 202.2 | - | 202.2 | |
| | | | | | 4 | 4 | 요촌동 585-3 | 204.1 | - | 204.1 | |
| | | | | | 5 | 5 | 요촌동 585-4 | 193.7 | - | 193.7 | |
| | | | | | 6 | 6 | 요촌동 585-5 | 195.0 | - | 195.0 | |
| | | | | | 7 | 7 | 요촌동 585-6 | 207.5 | - | 207.5 | |
| | | | | | 8 | 8 | 요촌동 585-7 | 206.4 | - | 206.4 | |

| 도면 번호 | 가구 번호 | 면 적(m ²) | | | 획 지 | | | | | | 비고 |
|----------|----------|----------------------|-----|---------|------|-----|------------|----------------------|-----|-------|----|
| | | 기 정 | 변 경 | 변경후 | 획지번호 | | 위 치 | 면 적(m ²) | | | |
| | | | | | 기 정 | 변 경 | | 기 정 | 변 경 | 변경후 | |
| A | A43 | 1,961.8 | | 1,961.8 | 1 | 1 | 요촌동 586 | 191.0 | | 191.0 | |
| | | | | | 2 | 2 | 요촌동 586-1 | 190.7 | | 190.7 | |
| | | | | | 3 | 3 | 요촌동 586-2 | 397.3 | | 397.3 | |
| | | | | | 4 | 4 | 요촌동 586-4 | 198.2 | | 198.2 | |
| | | | | | 5 | 5 | 요촌동 586-5 | 191.8 | | 191.8 | |
| | | | | | 6 | 6 | 요촌동 586-6 | 194.1 | | 194.1 | |
| | | | | | 7 | 7 | 요촌동 586-7 | 200.0 | | 200.0 | |
| | | | | | 8 | 8 | 요촌동 586-8 | 198.9 | | 198.9 | |
| | | | | | 9 | 9 | 요촌동 586-9 | 199.8 | | 199.8 | |
| | A44 | 3,710.5 | | 3,710.5 | 1 | 1 | 요촌동 587 | 185.3 | | 185.3 | |
| | | | | | 2 | 2 | 요촌동 587-1 | 200.8 | | 200.8 | |
| | | | | | 3 | 3 | 요촌동 587-2 | 205.7 | | 205.7 | |
| | | | | | 4 | 4 | 요촌동 587-3 | 204.5 | | 204.5 | |
| | | | | | 5 | 5 | 요촌동 587-4 | 203.8 | | 203.8 | |
| | | | | | 6 | 6 | 요촌동 587-5 | 203.1 | | 203.1 | |
| | | | | | 7 | 7 | 요촌동 587-6 | 203.0 | | 203.0 | |
| | | | | | 8 | 8 | 요촌동 587-7 | 202.0 | | 202.0 | |
| | | | | | 9 | 9 | 요촌동 587-8 | 201.2 | | 201.2 | |
| | | | | | 10 | 10 | 요촌동 587-9 | 252.4 | | 252.4 | |
| | | | | | 11 | 11 | 요촌동 587-10 | 276.6 | | 276.6 | |
| | | | | | 12 | 12 | 요촌동 587-11 | 198.4 | | 198.4 | |
| | | | | | 13 | 13 | 요촌동 587-12 | 196.8 | | 196.8 | |
| | | | | | 14 | 14 | 요촌동 587-13 | 196.2 | | 196.2 | |
| | | | | | 15 | 15 | 요촌동 587-14 | 195.7 | | 195.7 | |
| | | | | | 16 | 16 | 요촌동 587-15 | 195.7 | | 195.7 | |
| | | | | | 17 | 17 | 요촌동 587-16 | 194.2 | | 194.2 | |
| | | | | | 18 | 18 | 요촌동 587-17 | 195.1 | | 195.1 | |
| | A45 | 3,164.0 | | 3,164.0 | 1 | 1 | 요촌동 588 | 193.1 | | 193.1 | |
| | | | | | 2 | 2 | 요촌동 588-1 | 216.5 | | 216.5 | |
| | | | | | 3 | 3 | 요촌동 588-2 | 222.9 | | 222.9 | |
| | | | | | 4 | 4 | 요촌동 588-3 | 222.6 | | 222.6 | |
| | | | | | 5 | 5 | 요촌동 588-4 | 221.4 | | 221.4 | |
| | | | | | 6 | 6 | 요촌동 588-5 | 221.4 | | 221.4 | |
| | | | | | 7 | 7 | 요촌동 588-6 | 235.5 | | 235.5 | |
| | | | | | 8 | 8 | 요촌동 588-7 | 289.9 | | 289.9 | |
| | | | | | 9 | 9 | 요촌동 588-8 | 232.6 | | 232.6 | |
| | | | | | 10 | 10 | 요촌동 588-9 | 292.9 | | 292.9 | |
| | | | | | 11 | 11 | 요촌동 588-10 | 205.5 | | 205.5 | |
| | | | | | 12 | 12 | 요촌동 588-11 | 205.2 | | 205.2 | |
| | | | | | 13 | 13 | 요촌동 588-12 | 202.6 | | 202.6 | |
| | | | | | 14 | 14 | 요촌동 588-13 | 201.9 | | 201.9 | |

| 도면 번호 | 가구 번호 | 면 적(m ²) | | | 획 지 | | | | | | 비고 |
|----------|----------|----------------------|-----|---------|------|-----|------------|----------------------|-----|-----|-------|
| | | 기 정 | 변 경 | 변경후 | 획지번호 | | 위 치 | 면 적(m ²) | | | |
| | | | | | 기 정 | 변 경 | | 기 정 | 변 경 | 변경후 | |
| A | A46 | 2,358.3 | | 2,358.3 | 1 | 1 | 요촌동 589 | 177.9 | | | 177.9 |
| | | | | | 2 | 2 | 요촌동 589-1 | 175.9 | | | 175.9 |
| | | | | | 3 | 3 | 요촌동 589-2 | 185.5 | | | 185.5 |
| | | | | | 4 | 4 | 요촌동 589-3 | 180.8 | | | 180.8 |
| | | | | | 5 | 5 | 요촌동 589-4 | 190.3 | | | 190.3 |
| | | | | | 6 | 6 | 요촌동 589-5 | 233.4 | | | 233.4 |
| | | | | | 7 | 7 | 요촌동 589-6 | 262.9 | | | 262.9 |
| | | | | | 8 | 8 | 요촌동 589-7 | 216.3 | | | 216.3 |
| | | | | | 9 | 9 | 요촌동 589-8 | 182.5 | | | 182.5 |
| | | | | | 10 | 10 | 요촌동 589-9 | 184.3 | | | 184.3 |
| | | | | | 11 | 11 | 요촌동 589-10 | 182.9 | | | 182.9 |
| | | | | | 12 | 12 | 요촌동 589-11 | 185.6 | | | 185.6 |
| | A47 | 1,308.1 | | 1,308.1 | 1 | 1 | 요촌동 590 | 280.9 | | | 280.9 |
| | | | | | 2 | 2 | 요촌동 590-1 | 237.2 | | | 237.2 |
| | | | | | 3 | 3 | 요촌동 590-2 | 201.5 | | | 201.5 |
| | | | | | 4 | 4 | 요촌동 590-3 | 202.5 | | | 202.5 |
| | | | | | 5 | 5 | 요촌동 590-4 | 182.4 | | | 182.4 |
| | | | | | 6 | 6 | 요촌동 590-5 | 203.6 | | | 203.6 |
| | A48 | 575.6 | | 575.6 | 1 | 1 | 요촌동 597 | 194.9 | | | 194.9 |
| | | | | | 2 | 2 | 요촌동 597-1 | 166.4 | | | 166.4 |
| | | | | | 3 | 3 | 요촌동 597-2 | 214.3 | | | 214.3 |
| | A49 | 2,710.7 | | 2,710.7 | 1 | 1 | 요촌동 600 | 203.4 | | | 203.4 |
| | | | | | 2 | 2 | 요촌동 600-1 | 205.7 | | | 205.7 |
| | | | | | 3 | 3 | 요촌동 600-2 | 200.6 | | | 200.6 |
| | | | | | 4 | 4 | 요촌동 600-3 | 196.2 | | | 196.2 |
| | | | | | 5 | 5 | 요촌동 600-4 | 381.7 | | | 381.7 |
| | | | | | 6 | 6 | 요촌동 600-5 | 360.5 | | | 360.5 |
| | | | | | 7 | 7 | 요촌동 600-7 | 174.9 | | | 174.9 |
| | | | | | 8 | 8 | 요촌동 600-8 | 184.6 | | | 184.6 |
| | | | | | 9 | 9 | 요촌동 600-11 | 394.6 | | | 394.6 |
| | | | | | 10 | 10 | 요촌동 600-12 | 204.6 | | | 204.6 |
| | | | | | 11 | 11 | 요촌동 600-13 | 203.9 | | | 203.9 |
| | A50 | 1,610.3 | | 1,610.3 | 1 | 1 | 요촌동 601 | 394.6 | | | 394.6 |
| | | | | | 2 | 2 | 요촌동 601-1 | 203.8 | | | 203.8 |
| | | | | | 3 | 3 | 요촌동 601-2 | 202.0 | | | 202.0 |
| | | | | | 4 | 4 | 요촌동 601-3 | 198.4 | | | 198.4 |
| | | | | | 5 | 5 | 요촌동 601-4 | 199.7 | | | 199.7 |
| | | | | | 6 | 6 | 요촌동 601-5 | 205.1 | | | 205.1 |
| | | | | | 7 | 7 | 요촌동 601-6 | 206.7 | | | 206.7 |

| 도면 번호 | 가구 번호 | 면 적(m ²) | | | 획 지 | | | | | | 비고 |
|----------|----------|----------------------|-----|---------|------|-----|------------|----------------------|-----|-------|----|
| | | 기 정 | 변 경 | 변경후 | 획지번호 | | 위 치 | 면 적(m ²) | | | |
| | | | | | 기 정 | 변 경 | | 기 정 | 변 경 | 변경후 | |
| A | A51 | 3,089.5 | - | 3,089.5 | 1 | 1 | 요촌동 602 | 177.2 | - | 177.2 | |
| | | | | | 2 | 2 | 요촌동 602-1 | 386.4 | - | 386.4 | |
| | | | | | 3 | 3 | 요촌동 602-2 | 186.8 | - | 186.8 | |
| | | | | | 4 | 4 | 요촌동 602-3 | 189.1 | - | 189.1 | |
| | | | | | 5 | 5 | 요촌동 602-4 | 190.8 | - | 190.8 | |
| | | | | | 6 | 6 | 요촌동 602-5 | 177.7 | - | 177.7 | |
| | | | | | 7 | 7 | 요촌동 602-6 | 199.1 | - | 199.1 | |
| | | | | | 8 | 8 | 요촌동 602-7 | 206.6 | - | 206.6 | |
| | | | | | 9 | 9 | 요촌동 602-8 | 202.7 | - | 202.7 | |
| | | | | | 10 | 10 | 요촌동 602-9 | 200.5 | - | 200.5 | |
| | | | | | 11 | 11 | 요촌동 602-10 | 183.9 | - | 183.9 | |
| | | | | | 12 | 12 | 요촌동 602-11 | 197.4 | - | 197.4 | |
| | | | | | 13 | 13 | 요촌동 602-12 | 198.4 | - | 198.4 | |
| | | | | | 14 | 14 | 요촌동 602-13 | 200.4 | - | 200.4 | |
| | | | | | 15 | 15 | 요촌동 602-15 | 192.5 | - | 192.5 | |
| A | A52 | 2,532.5 | - | 2,532.5 | 1 | 1 | 요촌동 603 | 196.5 | - | 196.5 | |
| | | | | | 2 | 2 | 요촌동 603-1 | 193.2 | - | 193.2 | |
| | | | | | 3 | 3 | 요촌동 603-2 | 206.8 | - | 206.8 | |
| | | | | | 4 | 4 | 요촌동 603-3 | 214.5 | - | 214.5 | |
| | | | | | 5 | 5 | 요촌동 603-4 | 429.6 | - | 429.6 | |
| | | | | | 6 | 6 | 요촌동 603-5 | 221.0 | - | 221.0 | |
| | | | | | 7 | 7 | 요촌동 603-6 | 219.3 | - | 219.3 | |
| | | | | | 8 | 8 | 요촌동 603-7 | 222.5 | - | 222.5 | |
| | | | | | 9 | 9 | 요촌동 603-8 | 217.2 | - | 217.2 | |
| | | | | | 10 | 10 | 요촌동 603-10 | 207.9 | - | 207.9 | |
| | | | | | 11 | 11 | 요촌동 603-11 | 204.0 | - | 204.0 | |
| A | A53 | 3,166.5 | - | 3,166.5 | 1 | 1 | 요촌동 604 | 189.2 | - | 189.2 | |
| | | | | | 2 | 2 | 요촌동 604-1 | 163.1 | - | 163.1 | |
| | | | | | 3 | 3 | 요촌동 604-2 | 176.3 | - | 176.3 | |
| | | | | | 4 | 4 | 요촌동 604-3 | 208.6 | - | 208.6 | |
| | | | | | 5 | 5 | 요촌동 604-5 | 421.3 | - | 421.3 | |
| | | | | | 6 | 6 | 요촌동 604-6 | 294.7 | - | 294.7 | |
| | | | | | 7 | 7 | 요촌동 604-7 | 329.1 | - | 329.1 | |
| | | | | | 8 | 8 | 요촌동 604-8 | 275.9 | - | 275.9 | |
| | | | | | 9 | 9 | 요촌동 604-9 | 247.8 | - | 247.8 | |
| | | | | | 10 | 10 | 요촌동 604-10 | 224.6 | - | 224.6 | |
| | | | | | 11 | 11 | 요촌동 604-11 | 244.7 | - | 244.7 | |
| | | | | | 12 | 12 | 요촌동 604-12 | 212.2 | - | 212.2 | |
| | | | | | 13 | 13 | 요촌동 604-13 | 179.0 | - | 179.0 | |

| 도면 번호 | 가구 번호 | 면 적(m ²) | | | 획 지 | | | | | | 비고 |
|----------|----------|----------------------|-----|---------|------|-----------|------------|----------------------|-------|-------|----|
| | | 기 정 | 변 경 | 변경후 | 획지번호 | | 위 치 | 면 적(m ²) | | | |
| | | | | | 기 정 | 변 경 | | 기 정 | 변 경 | 변경후 | |
| A | A54 | 2,031.6 | | 2,031.6 | 1 | 1 | 요촌동 605 | 226.9 | | 226.9 | |
| | | | | | 2 | 2 | 요촌동 605-1 | 199.1 | | 199.1 | |
| | | | | | 3 | 3 | 요촌동 605-2 | 263.0 | | 263.0 | |
| | | | | | 4 | 4 | 요촌동 605-3 | 299.7 | | 299.7 | |
| | | | | | 5 | 5 | 요촌동 605-4 | 288.6 | | 288.6 | |
| | | | | | 6 | 6 | 요촌동 605-5 | 278.0 | | 278.0 | |
| | | | | | 7 | 7 | 요촌동 605-6 | 237.6 | | 237.6 | |
| | | | | | 8 | 8 | 요촌동 605-7 | 238.7 | | 238.7 | |
| | A55 | 2,873.7 | | 2,873.7 | 1 | 1 | 요촌동 606 | 399.3 | | 399.3 | |
| | | | | | 2 | 2 | 요촌동 606-1 | 189.6 | | 189.6 | |
| | | | | | 3 | 3 | 요촌동 606-2 | 189.9 | | 189.9 | |
| | | | | | 4 | 4 | 요촌동 606-3 | 208.3 | | 208.3 | |
| | | | | | 5 | 5 | 요촌동 606-4 | 179.2 | | 179.2 | |
| | | | | | 6 | 6 | 요촌동 606-5 | 181.6 | | 181.6 | |
| | | | | | 7 | 7 | 요촌동 606-6 | 378.1 | | 378.1 | |
| | | | | | 8 | 8 | 요촌동 606-8 | 371.3 | | 371.3 | |
| | | | | | 9 | 9 | 요촌동 606-9 | 200.7 | | 200.7 | |
| | | | | | 10 | 10 | 요촌동 606-10 | 363.7 | | 363.7 | |
| | | | | | 11 | 11 | 요촌동 606-12 | 212.0 | | 212.0 | |
| | A56 | 2,238.8 | | 2,238.8 | 1 | 1 | 요촌동 608 | 185.1 | | 185.1 | |
| | | | | | 2 | 2 | 요촌동 608-1 | 201.6 | | 201.6 | |
| | | | | | 3 | 3 | 요촌동 608-2 | 209.1 | | 209.1 | |
| | | | | | 4 | 4 | 요촌동 608-3 | 213.7 | | 213.7 | |
| | | | | | 5 | 5 | 요촌동 608-4 | 221.3 | | 221.3 | |
| | | | | | 6 | 6 | 요촌동 608-5 | 461.4 | | 461.4 | |
| | | | | | 7 | 7 | 요촌동 608-7 | 240.0 | | 240.0 | |
| | | | | | 8 | 8 | 요촌동 608-8 | 246.1 | | 246.1 | |
| | | | | | 9 | 9 | 요촌동 608-9 | 260.5 | | 260.5 | |
| | A57 | 1,236.3 | | 1,236.3 | 1 | 1 | 요촌동 609 | 326.1 | | 326.1 | |
| | | | | | 2 | 2 | 요촌동 609-1 | 285.2 | | 285.2 | |
| | | | | | 3 | 3 | 요촌동 609-2 | 287.5 | | 287.5 | |
| | | | | | 4 | 4 | 요촌동 609-3 | 337.5 | | 337.5 | |
| | A58 | 2,210.8 | | 2,210.8 | 1 | 1 | 요촌동 610 | 217.3 | | 217.3 | |
| | | | | | 2 | 2 | 요촌동 610-1 | 200.4 | | 200.4 | |
| | | | | | 3 | 3 | 요촌동 610-2 | 150.1 | | 150.1 | |
| | | | | | 4 | 4 | 요촌동 610-3 | 278.6 | | 278.6 | |
| | | | | | 5 | 5 | 요촌동 610-4 | 255.8 | | 255.8 | |
| | | | | | 6 | 6 | 요촌동 610-5 | 228.0 | | 228.0 | |
| | | | | | 7 | 7 | 요촌동 610-6 | 217.1 | | 217.1 | |
| | | | | | 8 | 8 | 요촌동 610-7 | 149.1 | | 149.1 | |
| 9 | | | | | 9 | 요촌동 610-8 | 245.6 | | 245.6 | | |
| 10 | | | | | 10 | 요촌동 610-9 | 268.8 | | 268.8 | | |

| 도면 번호 | 가구 번호 | 면 적(m ²) | | | 획 지 | | | | | | 비고 |
|----------|--|----------------------|-----|---------|------|------------|------------|----------------------|---------|-------|----|
| | | 기 정 | 변 경 | 변경후 | 획지번호 | | 위 치 | 면 적(m ²) | | | |
| | | | | | 기 정 | 변 경 | | 기 정 | 변 경 | 변경후 | |
| A | A59 | 508.8 | - | 508.8 | 1 | 1 | 요촌동 611-3 | 508.8 | - | 508.8 | |
| | A60 | 1,324.2 | - | 1,324.2 | 1 | 1 | 요촌동 612 | 241.0 | - | 241.0 | |
| | | | | | 2 | 2 | 요촌동 612-1 | 236.5 | - | 236.5 | |
| | | | | | 3 | 3 | 요촌동 612-2 | 235.4 | - | 235.4 | |
| | | | | | 4 | 4 | 요촌동 612-3 | 273.8 | - | 273.8 | |
| | | | | | 5 | 5 | 요촌동 612-4 | 337.5 | - | 337.5 | |
| | A61 | 751.0 | - | 751.0 | 1 | 1 | 요촌동 614 | 174.6 | - | 174.6 | |
| | | | | | 2 | 2 | 요촌동 614-1 | 191.0 | - | 191.0 | |
| | | | | | 3 | 3 | 요촌동 614-2 | 193.5 | - | 193.5 | |
| | | | | | 4 | 4 | 요촌동 614-3 | 191.9 | - | 191.9 | |
| | A62 | 증)2,380.3 | - | 2,380.3 | 1 | 1 | 요촌동 566-5 | - | 증)199.9 | 199.9 | |
| | | | | | 2 | 2 | 요촌동 566-6 | - | 증)197.0 | 197.0 | |
| | | | | | 3 | 3 | 요촌동 566-7 | - | 증)396.1 | 396.1 | |
| | | | | | 4 | 4 | 요촌동 566-9 | - | 증)197.1 | 197.1 | |
| | | | | | 5 | 5 | 요촌동 566-10 | - | 증)211.4 | 211.4 | |
| | | | | | 6 | 6 | 요촌동 566-11 | - | 증)190.7 | 190.7 | |
| | | | | | 7 | 7 | 요촌동 566-12 | - | 증)197.7 | 197.7 | |
| | | | | | 8 | 8 | 요촌동 566-13 | - | 증)197.8 | 197.8 | |
| | | | | | 9 | 9 | 요촌동 566-14 | - | 증)100.0 | 100.0 | |
| | | | | | 10 | 10 | 요촌동 566-15 | - | 증)196.4 | 196.4 | |
| 11 | | | | | 11 | 요촌동 566-16 | - | 증)197.6 | 197.6 | | |
| 12 | | | | | 12 | 요촌동 566-21 | - | 증)98.6 | 98.6 | | |
| 변경 사유 | 주차장 신설에 따른 가구(A31→A31, A62, I6) 분할 및 가구(A62) 신설(A=2,380.3m ² , 증)2,380.3m ²) | | | | | | | | | | |

2) 공동주택용지(변경없음)

| 도면 번호 | 가구 번호 | 면 적(m ²) | 획 지 | | | 비고 |
|----------|----------|----------------------|------|------------|----------------------|-----------|
| | | | 획지번호 | 위 치 | 면 적(m ²) | |
| 소 | 계 | 103,744.8 | 8획지 | | 103,744.8 | |
| B | B1 | 51,648.9 | 1 | 검산동 1030 | 14,989.6 | 진우아파트(1차) |
| | | | 2 | 검산동 1030-1 | 13,222.3 | 주공아파트 |
| | | | 3 | 검산동 1030-2 | 9,924.3 | 시영아파트 |
| | | | 4 | 검산동 1030-3 | 13,512.7 | 진우아파트(2차) |
| | B2 | 52,095.9 | 1 | 검산동 1032 | 18,225.9 | 부영아파트(1차) |
| | | | 2 | 검산동 1032-1 | 15,992.8 | 부영아파트(2차) |
| | | | 3 | 검산동 1032-2 | 16,375.6 | |
| | | | 4 | 검산동 1032-3 | 1,501.6 | |

3) 근린생활시설용지(변경없음)

| 도면 번호 | 가구 번호 | 면 적(m ²) | 획 지 | | | 비고 |
|----------|----------|-------------------------|------|------------|----------------------|----|
| | | | 획지번호 | 위 치 | 면 적(m ²) | |
| 소 계 | | 6,022.4 | 18획지 | | 6,022.4 | |
| C | C1 | 1,299.3 | 1 | 요촌동 533 | 450.8 | |
| | | | 2 | 요촌동 533-1 | 434.8 | |
| | | | 3 | 요촌동 533-2 | 413.7 | |
| | C2 | 1,147.8 | 1 | 요촌동 538-7 | 446.6 | |
| | | | 2 | 요촌동 538-8 | 391.8 | |
| | | | 3 | 요촌동 538-9 | 309.4 | |
| | C3 | 1,107.5 | 1 | 요촌동 569-7 | 291.7 | |
| | | | 2 | 요촌동 569-16 | 255.6 | |
| | | | 3 | 요촌동 569-17 | 275.7 | |
| | | | 4 | 요촌동 569-18 | 284.5 | |
| | C4 | 1,489.0 | 1 | 요촌동 599 | 413.0 | |
| | | | 2 | 요촌동 599-2 | 415.8 | |
| | | | 3 | 요촌동 599-3 | 325.6 | |
| | | | 4 | 요촌동 599-4 | 169.4 | |
| | | | 5 | 요촌동 599-5 | 165.2 | |
| | C5 | 978.8 | 1 | 요촌동 614-4 | 358.7 | |
| | | | 2 | 요촌동 614-5 | 272.6 | |
| | | | 3 | 요촌동 614-6 | 347.5 | |

4) 준주거용지(변경없음)

| 도면 번호 | 가구 번호 | 면 적(m ²) | 획 지 | | | 비고 |
|----------|----------|-------------------------|------|-----------|----------------------|-------|
| | | | 획지번호 | 위 치 | 면 적(m ²) | |
| 소 계 | | 18,661.3 | 31획지 | | 18,661.3 | |
| D | D1 | 545.8 | 1 | 요촌동 574 | 545.8 | |
| | D2 | 3,804.4 | 1 | 요촌동 575 | 3,804.4 | 김제우체국 |
| | D3 | 1,820.7 | 1 | 요촌동 577 | 364.3 | |
| | | | 2 | 요촌동 577-1 | 365.0 | |
| | | | 3 | 요촌동 577-2 | 364.3 | |
| | | | 4 | 요촌동 577-3 | 364.0 | |
| | | | 5 | 요촌동 577-4 | 363.1 | |

| 도면 번호 | 가구 번호 | 면 적(m ²) | 획 지 | | | 비고 |
|----------|----------|----------------------|------|-----------|----------------------|--------|
| | | | 획지번호 | 위 치 | 면 적(m ²) | |
| D | D4 | 2,377.5 | 1 | 요촌동 578 | 1,815.8 | 새만금컨벤션 |
| | | | 2 | 요촌동 578-2 | 561.7 | |
| | D5 | 1,985.3 | 1 | 요촌동 579 | 700.9 | |
| | | | 2 | 요촌동 579-1 | 739.0 | |
| | | | 3 | 요촌동 579-2 | 545.4 | |
| | D6 | 798.8 | 1 | 요촌동 580 | 400.5 | |
| | | | 2 | 요촌동 580-1 | 398.3 | |
| | D7 | 920.3 | 1 | 요촌동 592 | 466.7 | |
| | | | 2 | 요촌동 592-1 | 453.6 | |
| | D8 | 1,372.1 | 1 | 요촌동 593 | 474.3 | |
| | | | 2 | 요촌동 593-1 | 453.9 | |
| | | | 3 | 요촌동 593-2 | 443.9 | |
| | D9 | 2,897.5 | 1 | 요촌동 594 | 478.3 | |
| | | | 2 | 요촌동 594-1 | 485.0 | |
| | | | 3 | 요촌동 594-2 | 466.5 | |
| | | | 4 | 요촌동 594-3 | 472.6 | |
| | | | 5 | 요촌동 594-4 | 508.9 | |
| | | | 6 | 요촌동 594-5 | 486.2 | |
| | D10 | 2,138.9 | 1 | 요촌동 595 | 349.7 | |
| | | | 2 | 요촌동 595-1 | 361.0 | |
| | | | 3 | 요촌동 595-2 | 360.8 | |
| | | | 4 | 요촌동 595-3 | 363.0 | |
| | | | 5 | 요촌동 595-4 | 361.4 | |
| | | | 6 | 요촌동 595-5 | 343.0 | |

5) 일반상업용지(변경없음)

| 도면 번호 | 가구 번호 | 면 적(m ²) | 획 지 | | | 비고 |
|----------|----------|----------------------|------|-----------|----------------------|----------|
| | | | 획지번호 | 위 치 | 면 적(m ²) | |
| 소 계 | | 1,976.5 | 4획지 | | 1,976.5 | |
| E | E1 | 1,052.2 | 1 | 요촌동 612-5 | 493.6 | 연합정형외과의원 |
| | | | 2 | 요촌동 612-6 | 558.6 | |
| | E2 | 924.3 | 1 | 요촌동 613 | 384.4 | 만경파크장 |
| | | | 2 | 요촌동 613-1 | 539.9 | 하나치과 |

6) 공공시설용지(금회 변경)

가) 주차장(금회 변경)

| 도면 번호 | 가구 번호 | 면 적(m ²) | | | 획 지 | | | | | | 비고 |
|----------|---|----------------------|---------|---------|------|-----|---------------|----------------------|---------|---------|----|
| | | 기 정 | 변 경 | 변경후 | 획지번호 | | 위 치 | 면 적(m ²) | | | |
| | | | | | 기 정 | 변 경 | | 기 정 | 변 경 | 변경후 | |
| 소 계 | | 6,905.2 | 증)990.8 | 7,896.0 | 5획지 | 6획지 | | 6,905.2 | 증)990.8 | 7,896.0 | |
| I | I1 | 2,279.7 | - | 2,279.7 | 1 | 1 | 요촌동 573 | 2,279.7 | - | 2,279.7 | |
| | I2 | 674.5 | - | 674.5 | 1 | 1 | 요촌동 591 | 674.5 | - | 674.5 | |
| | I3 | 2,138.5 | - | 2,138.5 | 1 | 1 | 요촌동 596 | 2,138.5 | - | 2,138.5 | |
| | I4 | 906.9 | - | 906.9 | 1 | 1 | 요촌동 598-1 | 906.9 | - | 906.9 | |
| | I5 | 905.6 | - | 905.6 | 1 | 1 | 요촌동 547-18 일원 | 905.6 | - | 905.6 | |
| | I6 | - | 증)990.8 | 990.8 | - | 1 | 요촌동 566-3 일원 | - | 증)990.8 | 990.8 | |
| 변경 사유 | 주차장 신설에 따른 가구(A31→A31, A62, I6) 분할 및 가구(I6) 신설(A=990.8m ² , 증)990.8m ²) | | | | | | | | | | |

나) 공 원(변경없음)

| 도면 번호 | 가구 번호 | 면 적(m ²) | 획 지 | | | 비고 |
|----------|----------|----------------------|------|-----------|----------------------|----|
| | | | 획지번호 | 위 치 | 면 적(m ²) | |
| 소 계 | | 40,781.3 | 4획지 | | 40,781.3 | |
| K | K1 | 1,531.2 | 1 | 요촌동 564-1 | 1,531.2 | |
| | K2 | 5,558.0 | 1 | 요촌동 576 | 5,558.0 | |
| | K3 | 1,530.2 | 1 | 요촌동 670-1 | 1,530.2 | |
| | K4 | 32,161.9 | 1 | 검산동 1031 | 32,161.9 | |

다) 녹 지(변경없음)

| 도면 번호 | 가구 번호 | 면 적(m ²) | 획 지 | | | 비고 |
|----------|----------|----------------------|------|-----------|----------------------|------|
| | | | 획지번호 | 위 치 | 면 적(m ²) | |
| 소 계 | | 1,839.1 | 2획지 | | 1,839.1 | |
| J | J1 | 1,839.1 | 1 | 요촌동 611 | 1,087.7 | 완충녹지 |
| | | | 2 | 요촌동 611-1 | 751.4 | 완충녹지 |

라) 공공청사(변경없음)

| 도면 번호 | 가구 번호 | 면 적(m ²) | 획 지 | | | 비고 |
|----------|----------|-------------------------|------|---------|----------------------|--------|
| | | | 획지번호 | 위 치 | 면 적(m ²) | |
| 소 계 | | 8,010.5 | 2획지 | | 8,010.5 | |
| L | L1 | 6,000.0 | 1 | 요촌동 545 | 6,000.0 | 김제교육청 |
| | L2 | 2,010.5 | 1 | 요촌동 598 | 2,010.5 | 요촌동사무소 |

마) 문화시설(변경없음)

| 도면 번호 | 가구 번호 | 면 적(m ²) | 획 지 | | | 비고 |
|----------|----------|-------------------------|------|-----------|----------------------|--------|
| | | | 획지번호 | 위 치 | 면 적(m ²) | |
| 소 계 | | 8,099.1 | 1획지 | | 8,099.1 | |
| M | M1 | 8,099.1 | 1 | 요촌동 545-1 | 8,099.1 | 학생복지회관 |

바) 학 교(변경없음)

| 도면 번호 | 가구 번호 | 면 적(m ²) | 획 지 | | | 비고 |
|----------|----------|-------------------------|------|---------|----------------------|-----|
| | | | 획지번호 | 위 치 | 면 적(m ²) | |
| 소 계 | | 1,416.2 | 2획지 | | 1,416.2 | |
| N | N1 | 695.5 | 1 | 요촌동 564 | 695.5 | 유치원 |
| | N2 | 720.7 | 1 | 요촌동 607 | 720.7 | 유치원 |

7) 획지의 분할 및 합병에 관한 계획 (변경없음)

| 용지구분 | 계 획 내 용 | 비 고 |
|-------------|-----------------------------------|-----|
| 단독주택 용 지 | 2획지 이내 660m ² 까지 합병 가능 | |
| | 분할 금지 | |
| 기타용지 | 분할·합병 금지 | |

마. 건축물에 대한 용도·건폐율·용적률·높이·배치·형태·색채·건축선에 관한 도시
관리계획 결정(변경) 조서

1) 단독주택용지(금회 변경)

| 도면 번호 | 위 치 (가구번호) | | 구 분 | 계획내용 |
|----------|---------------|----------|-----|--|
| | 기 정 | 변 경 | | |
| A | A1 ~ A61 | A1 ~ A62 | 용도 | <ul style="list-style-type: none"> 『건축법시행령 별표1』 제1호의 단독주택 『건축법시행령 별표1』 제3호의 제1종근린생활시설 『건축법시행령 별표1』 제4호의 제2종근린생활시설 (단판주택 및 안마시술소 제외) <단서규정> <ul style="list-style-type: none"> 제1,2종 근린생활시설의 경우는 전체 건축연면적의 40% 미만에 한하고 지상1층에 한함 기존 건축물의 용도에 대하여는 현재 용도를 유지할 수 있으며 다른 용도로 변경하고자 할 경우 단독주택용지의 허용용도 및 허용용도의 단서규정을 적용함 |
| | | | | <ul style="list-style-type: none"> 허용용도 이외의 용도 『학교보건법』 상 정화구역 내 불허용도 (정화구역 외 지역은 제외) |
| | | | 건폐율 | <ul style="list-style-type: none"> 60% 이하 |
| | | | 용적률 | <ul style="list-style-type: none"> 250% 이하 |
| | | | 높이 | <ul style="list-style-type: none"> 4층 이하 일반미관지구는 2층 이상 |
| | | | 형태 | <ul style="list-style-type: none"> 지붕의 형태는 경사지붕으로 설치 (지붕면적의 70% 이상, 경사지붕 구배 : 3/10~7/10) 건축물 외벽은 건축물별로 가급적 동일한 재료를 사용하되, 도로에 면한 외벽은 다른 재료의 사용 가능 FRP물탱크, 냉난방설비 등은 도시미관을 고려하여 외부노출을 금지 담장의 높이는 1.2m 이하로 설치, 형태는 가급적 투시형으로 하되 생울타리 등 자연요소 이용 권장 근린생활시설의 1층 서터는 투시형(50% 이상)으로 설치를 권장 |
| | | | 색채 | <ul style="list-style-type: none"> 건축물의 구조색은 원색사용을 금지하며(강조색은 가능) 저채도의 색채 사용을 권장 지붕의 색채는 외벽의 색상과 어울리는 색으로 채도가 높은 계통의 원색이어서는 아니됨 화강석, 벽돌, 석재타일 등은 자체색 그대로 적용 |

2) 공동주택용지(변경없음)

| 도면 번호 | 위 치 (가구번호) | 구 분 | | 계획내용 |
|----------|---------------|---|----------|---|
| B | B1~B2 | 용도 | 허용 용도 | <ul style="list-style-type: none"> 『건축법시행령 별표1』 제2호의 공동주택 중 아파트 『주택법』에 의한 부대 및 복리시설 |
| | | | 불허 용도 | <ul style="list-style-type: none"> 허용용도 이외의 용도 |
| | | 건폐율 | | <ul style="list-style-type: none"> 50% 이하 |
| | | 용적률 | | <ul style="list-style-type: none"> B1-1, 4획지 : 300% 이하 B1-2, 3획지 : 250% 이하 B2-1, 2획지 : 250% 이하 |
| | | 높 이 | | <ul style="list-style-type: none"> 제한없음 |
| 형 태 | | <ul style="list-style-type: none"> 아파트 1동의 길이는 80m 이내로 제한 아파트 1동에는 6호 이내 조합으로 제한 판상형 아파트의 경우 지붕은 경사지붕으로 설치 (지붕면적의 70% 이상, 경사지붕 구배 : 3/10~7/10) 옥상의 설비기기 등 경관 불량요소는 건축물 전면에서 보이지 않도록 설치 담장의 형태는 단지내부가 보이는 투시형 담장이나 생울타리로 하며 높이는 1.2m 이하로 설치 | | |
| 색 채 | | <ul style="list-style-type: none"> 주조색(70% 이상)은 밝은 색으로 하되, 3차색 이내의 혼합색을 사용하도록 하며, 채도 4미만의 색 사용을 권장 보조색(10% 이상~30% 미만)은 2가지색 이내로 하되, 2차색 이상의 혼합색으로 주조색과 조화를 이룰 수 있는 색으로 채도 6정도를 권장 강조색(10% 미만)은 주조색, 보조색과 대조를 이루는 원색 또는 강한색 사용을 권장 | | |

3) 근린생활시설용지(변경없음)

| 도면 번호 | 위 치 (가구번호) | 구 분 | | 계획내용 |
|----------|---------------|-----|----------|--|
| C | C1~C5 | 용도 | 허용 용도 | <ul style="list-style-type: none"> 『건축법시행령 별표1』 제1호의 단독주택 『건축법시행령 별표1』 제3호의 제1종근린생활시설 『건축법시행령 별표1』 제4호의 제2종근린생활시설 (단란주점 및 안마시술소 제외) |
| | | | 불허 용도 | <ul style="list-style-type: none"> 허용용도 이외의 용도 『학교보건법』상 정화구역 내 불허용도 (정화구역 외 지역은 제외) |
| | | 건폐율 | | <ul style="list-style-type: none"> 60% 이하 |
| | | 용적률 | | <ul style="list-style-type: none"> 250% 이하 |
| | | 높 이 | | <ul style="list-style-type: none"> 4층 이하 |

4) 준주거용지(변경없음)

| 도면 번호 | 위 치 (가구번호) | 구 분 | | 계획내용 |
|----------|---------------|-----|--|--|
| D | D1~D10 | 용도 | 허용 용도 | <ul style="list-style-type: none"> 『건축법시행령 별표1』 제3호의 제1종근린생활시설 『건축법시행령 별표1』 제4호의 제2종근린생활시설 (단란주점 및 안마시술소 제외) 『건축법시행령 별표1』 제5호의 문화집회시설 『건축법시행령 별표1』 제7호의 판매시설 중 나목 및 다목에 해당하는 것으로 1,000㎡ 이하인 것 (너비 15m 이상의 도로에 8m 이상 접한 것에 한정한다) 『건축법시행령 별표1』 제9호의 의료시설(격리병원 제외) 『건축법시행령 별표1』 제10호의 교육연구시설 『건축법시행령 별표1』 제11호의 노유자시설 『건축법시행령 별표1』 제14호의 업무시설 |
| | | | 불허 용도 | <ul style="list-style-type: none"> 허용용도 이외의 용도 『학교보건법』 상 정화구역 내 불허용도 (정화구역 외 지역은 제외) |
| | | 건폐율 | • 70% 이하 | |
| | | 용적률 | • 500% 이하 | |
| | | 높 이 | <ul style="list-style-type: none"> • 7층 이하 • 일반미관지구는 2층 이상 | |

5) 일반상업용지(변경없음)

| 도면 번호 | 위 치 (가구번호) | 구 분 | | 계획내용 |
|----------|--|-----|-----------|--|
| E | E1~E2 | 용도 | 허용 용도 | <ul style="list-style-type: none"> 『건축법시행령 별표1』 제3호의 제1종근린생활시설 『건축법시행령 별표1』 제4호의 제2종근린생활시설 『건축법시행령 별표1』 제9호의 의료시설(격리병원 제외) 『건축법시행령 별표1』 제11호의 노유자시설 『건축법시행령 별표1』 제14호의 업무시설 |
| | | | 불허 용도 | <ul style="list-style-type: none"> 허용용도 이외의 용도 『학교보건법』 상 정화구역 내 불허용도 (정화구역 외 지역은 제외) |
| | | 건폐율 | • 80% 이하 | |
| | | 용적률 | • 500% 이하 | |
| 높 이 | <ul style="list-style-type: none"> • 5층 이하 • 중심미관지구는 2층 이상 | | | |

6) 공공시설용지(금회 변경)

가) 주차장(금회 변경)

| 도면 번호 | 위 치 (가구번호) | | 구 분 | 계획내용 | |
|----------|---------------|-------|-----|-----------|---|
| | 기 정 | 변 경 | | | |
| I | II~I5 | II~I6 | 용도 | 허용 용도 | <ul style="list-style-type: none"> 주차장 및 부대시설 주차장 건물연면적의 30% 이하의 제1종근린생활시설 및 제2종근린생활시설(단란주점 및 안마시술소 제외) |
| | | | | 불허 용도 | <ul style="list-style-type: none"> 허용용도 이외의 용도 |
| | | | 건폐율 | • 90% 이하 | |
| | | | 용적률 | • 400% 이하 | |
| 높 이 | • 4층 이하 | | | | |

나) 공 원(변경없음)

| 도면 번호 | 위 치 (가구번호) | 구 분 | | 계획내용 |
|----------|---------------|-----|----------|-------------------------------------|
| K | K1~K4 | 용도 | 허용 용도 | • 『도시공원 및 녹지 등에 관한 법률』에서 허용되는 시설 |
| | | | 불허 용도 | • 허용용도 이외의 용도 |
| | | 건폐율 | | - |
| | | 용적률 | | - |
| | | 높 이 | | - |

다) 녹 지(완충, 변경없음)

| 도면 번호 | 위 치 (가구번호) | 구 분 | | 계획내용 |
|----------|---------------|-----|----------|-------------------------------------|
| J | J1 | 용도 | 허용 용도 | • 『도시공원 및 녹지 등에 관한 법률』에서 허용되는 시설 |
| | | | 불허 용도 | • 허용용도 이외의 용도 |
| | | 건폐율 | | - |
| | | 용적률 | | - |
| | | 높 이 | | - |

라) 공공청사(변경없음)

| 도면 번호 | 위 치 (가구번호) | 구 분 | | 계획내용 |
|----------|---------------|-----|----------|---|
| L | L1~L2 | 용도 | 허용 용도 | • 『건축법시행령 별표1』 제14호의 업무시설 중 가목 (국가 또는 지방단체의 청사) 및 부대시설 |
| | | | 불허 용도 | • 허용용도 이외의 용도 |
| | | 건폐율 | | • 60% 이하 (김제교육지청 30% 이하) |
| | | 용적률 | | • 250% 이하 (김제교육지청 100% 이하) |
| | | 높 이 | | • 4층 이하 (김제교육청 5층 이하) |

마) 문화시설(변경없음)

| 도면 번호 | 위 치 (가구번호) | 구 분 | | 계획내용 |
|----------|---------------|-----|----------|-----------------------|
| M | M1 | 용도 | 허용 용도 | • 김제 도시관리계획 결정 내용에 따름 |
| | | | 불허 용도 | • 허용용도 이외의 용도 |
| | | 건폐율 | | • 30% 이하 |
| | | 용적률 | | • 100% 이하 |
| | | 높 이 | | • 5층 이하 |

바) 학 교(변경없음)

| 도면 번호 | 위 치 (가구번호) | 구 분 | | 계획내용 |
|----------|---------------|-----|----------|--|
| N | N1~N2 | 용도 | 허용 용도 | • 『유아교육법』 제2조제2호의 규정에 의한 유치원 및 부대시설 |
| | | | 불허 용도 | • 허용용도 이외의 용도 |
| | | 건폐율 | | • 60% 이하 |
| | | 용적률 | | • 250% 이하 |
| | | 높 이 | | • 4층 이하 |

2. 도시관리계획 결정(변경) 및 지형도면고시도 : “실음생략”

김제시 고시 제2021-94호

김제 도시계획시설사업(검산공원:김제 족구장 설치공사) 사업시행자지정 및 실시계획인가 고시

김제 도시계획시설사업인 김제 족구장 설치공사에 대하여 국토의 계획 및 이용에 관한 법률 제86조, 제88조 및 같은법 시행령 제97조에 따라 사업시행자지정 및 실시계획을 인가하고 같은 법 제91조 및 같은 법 시행령 제100조에 따라 아래와 같이 고시합니다.

이에 따른 관계도서는 김제시청 도시재생과(063-540-3346)에 비치하여 일반인에게 보입니다.

김 제 시 장
2021년 8월 6일

1. 사업시행지의 위치 : 김제시 검산동 433-10번지 일원
2. 사업의 종류 및 명칭
 - 가. 종 류 : 김제 도시계획시설(공간시설/공원:검산체육공원)
 - 나. 명 칭 : 김제 족구장 설치공사
3. 사업면적 및 규모 : 5,158㎡ (전체부지면적 501,132㎡)
 - 가. 4-8 족구장
4. 사업시행자의 성명 및 주소
 - 가. 성 명 : 김제시장 박준배
 - 나. 주 소 : 김제시 중앙로 40(서암동)
5. 사업시행기간
 - 가. 착수예정일 : 실시계획인가 고시일
 - 나. 준공예정일 : 2021. 12. 31.
6. 수용 또는 사용할 토지 또는 건물의 소재지·지번·지목 및 면적, 소유권과 소유권 외의 권리의 명세 및 그 소유자·권리자의 성명·주소를 기재한 서류 : 붙임
7. 관계도서(도면) : 게재생략

☑ 사용 또는 수용할 토지의 조서 및 지번

| 번호 | 토지 소재지 | | | | 면 적(m ²) | | 소 유 자 | | 소유자이외의 관리자 | | 비고 |
|----|--------|----|--------|----|----------------------|----------|-------|-----|---------------|-----|----|
| | 시 | 동 | 지번 | 지목 | 지적 면적 | 편입 면적 | 성 명 | 주 소 | 성 명 | 주 소 | |
| 총 | | 계 | - | - | 18,998 | 5,158 | - | - | | | |
| 1 | 김제 | 검산 | 443-10 | 전 | 6,612 | 1,949 | 김제시 | | | | |
| 2 | " | " | 443-11 | 전 | 1,224 | 486 | 김제시 | | | | |
| 3 | " | " | 443-15 | 전 | 4,676 | 425 | 김제시 | | | | |
| 4 | " | " | 443-17 | 전 | 1,042 | 258 | 김제시 | | | | |
| 5 | " | " | 443-18 | 전 | 56 | 35 | 김제시 | | | | |
| 6 | " | " | 443-19 | 전 | 2,450 | 1,418 | 김제시 | | | | |
| 7 | " | " | 443-20 | 전 | 2,938 | 587 | 김제시 | | | | |

완주군 고시 제2021-78호

완주 군계획시설(연구시설:국립원예특작과학원)사업 시행자 지정 및 실시계획인가 고시

「건축법」 제11조 및 제29조에 따라 의제 협의된 완주 군계획시설(연구시설:국립원예특작과학원)사업에 대하여 「국토의 계획 및 이용에 관한 법률」 제86조, 제88조 및 같은 법 시행령 제96조, 제97조 규정에 따라 시행자 지정 및 실시계획인가하고, 같은 법 제91조 및 같은 법 시행령 제100조 규정에 따라 다음과 같이 고시합니다.

이에 따른 관계도시는 완주군청 도시개발과(☎063-290-2844)에 비치하여 일반인에게 보입니다.

완 주 군 수
2021년 8월 6일

1. 사업시행지의 위치 : 완주군 이서면 반교리 707-22번지 외 34필지
2. 사업의 종류 및 명칭
 - 종 류 : 완주 군계획시설(연구시설:국립원예특작과학원)사업
 - 명 칭 : 농촌진흥청 국립원예특작과학원(딸기, 수박 사계절하우스) 증축공사
3. 사업의 면적 또는 규모
 - 연구시설 : A=1,721,748.4㎡
(대지면적 : A블럭: 352,374.9㎡, B블럭: 159,774.1㎡, C블럭: 28,321.2㎡)

| 구분 | 건축면적(㎡) | | | 연면적(㎡) | | | 비고 |
|-----------|------------------|------------------|---------------|------------------|------------------|---------------|---------------|
| | 계 | 기정 | 변경 | 계 | 기정 | 변경 | |
| 합계 | 57,275.74 | 56,879.74 | 396.00 | 76,952.48 | 76,556.48 | 396.00 | |
| A블럭 | 소계 | 47,957.03 | 47,957.03 | - | 67,664.72 | 67,664.72 | - |
| | 주1,부1~40 | 47,957.03 | 47,957.03 | - | 67,664.72 | 67,664.72 | - |
| B블럭 | 소계 | 9,181.19 | 8,785.19 | 396.00 | 9,151.76 | 8,755.76 | 396.00 |
| | 주1,부1~15 | 8,785.19 | 8,785.19 | - | 8,755.76 | 8,755.76 | - |
| | 부16~17 | 396.00 | - | 396.00 | 396.00 | - | 396.00 |
| C블럭 | 소계 | 137.52 | 137.52 | - | 136.00 | 136.00 | - |
| | 주1 | 137.52 | 137.52 | - | 136.00 | 136.00 | - |

4. 사업시행자의 성명 및 주소
 - 성 명 : 농촌진흥청(국립원예특작과학원장)
 - 주 소 : 전라북도 완주군 이서면 농생명로 100
5. 사업의 착수예정일 및 준공예정일
 - 착수예정일 : 건축허가일
 - 준공예정일 : 2021. 12. 31.
6. 수용 또는 사용할 토지 또는 건물 조서 : 게재생략
7. 「국토의 계획 및 이용에 관한 법률」 제99조의 규정에 의한 공공시설 등의 귀속 및 양도에 관한 사항 : 게재생략

도보이용안내

도보 이용 안내

- ☞ 도보는 매주 금요일자로 발행됩니다.
- ☞ 도보의 법적 우선효력은 종이도보에 있으니 유의하시기 바랍니다.
- ☞ 전자도보는 <http://www.jeonbuk.go.kr>에서 확인할 수 있습니다.
전라북도 홈페이지 접속
 - 인기검색어 → 전북도보
 - 자치법규 → 전북도보
 - 도정정보 → 도정자료 → 전북도보

도보게재 의뢰 안내

- ☞ 근거법규 : 전북도보발행규정 제11조 및 도보게재위탁계약서 제3조
- ☞ 원고 접수 마감 : 매주 화요일
- ☞ 도보게재 의뢰 방법
 1. 게재의뢰 공문(시행문) 1부 : 문서사송 혹은 FAX(063-280-2299)
⇒ 개별법령별 도보게재 근거 법규를 명시
 - 예시문: ...법, 시행령, 시행규칙 제○조제○항근거
 2. 게재문안(공문 첨부물) 1부
 - 도청 실, 과, 사업소, 시·군의 경우 전자문서시스템으로 송부하시고
 - 기타 도보위탁게재 계약기관은 USB메모리로 제출하거나
E-mail(jbdobo@korea.kr)로 보내주셔야 전라북도 홈페이지
(<http://www.jeonbuk.go.kr>)에 게재될 수 있습니다.