



도보는 공문시행에 대체하는 효력을 갖습니다.

선 람	기관의 장

제2801호 2021. 7. 16.(금)

www.jeonbuk.go.kr

고 시

- 전라북도 고시 제2021-236호 운흥천 하천의 지정(변경) 고시 1
- 전라북도 고시 제2021-237호 운흥천 하천기본계획(변경) 고시 2
- 전라북도 고시 제2021-238호 운흥천 하천구역 지정 및 지형도면 고시 5

공 고

- 전라북도 공고 제2021-1265호 금강수계 전라북도 관할 수계구간별 목표수질 공고 7
- 전라북도 공고 제2021-1266호 영산강·섬진강수계 전라북도 관할 수계구간별 목표수질 공고 8
- 전라북도 공고 제2021-1267호 도로공사 시행허가 내용 공고 9
- 전라북도 공고 제2021-1268호 비영리사단법인 신규등록 공고 10
- 전라북도 공고 제2021-1270호 비영리사단법인 신규등록 공고 11
- 전라북도 공고 제2021-1271호 비영리재단법인 정관 변경 공고 12
- 전라북도 공고 제2021-1274호 공인 등록 공고 13
- 전라북도 공고 제2021-1276호 비영리민간단체 대표자 변경 등록 공고 14
- 전라북도 공고 제2021-1279호 공인 폐기 공고 15
- 전라북도 공고 제2021-1280호 공인 등록 공고 16

도지사 지시사항

- 2021. 7. 12.(월) 간부회의 시 도지사 지시사항 18

시군행정

- 군산시 고시 제2021-111호 도시계획시설(도로:중로2-149호선)사업 실시계획인가 고시 20
- 정읍시 고시 제2021-69호 주택건설사업계획변경승인 고시 22

회람									
-----------	--	--	--	--	--	--	--	--	--

○ 정읍시 고시 제2021-71호 도시계획시설(도로)사업 실시계획(변경) 인가 고시	25
○ 정읍시 공고 제2021-1087호 도시계획시설(도로)사업 공사완료 공고	27
○ 남원시 공고 제2021-1420호 도시계획시설사업사업시행자지장 실시계획 변경인가전 열람 및 사업인장에 관한 주민 등의 의견청취 공고	28
○ 김제시 고시 제2021-83호 백구농공단지 실시계획 변경 승인 (정정) 고시	32
○ 김제시 고시 제2021-84호 도시관리계획(용도지역) 결정(변경)에 따른 지형도면 고시	43
○ 완주군 고시 제2021-71호 군계획시설(체육시설,도로)사업 실시계획인가 고시	45
○ 무주군 공고 제2021-824호 농업생산기반시설 폐지 공고	50

전라북도 고시 제2021-236호

운흥천 하천의 지정(변경) 고시

「수자원의 조사·계획 및 관리에 관한 법률」 제32조에 따라 “전라북도 지역수자원관리위원회”의 심의를 받아 「하천법」 제7조 제3항에 의거 운흥천의 하천구간을 지정(변경)하고 「하천법」 제7조 제6항 및 같은 법 시행규칙 제3조에 따라 아래와 같이 고시합니다.

전라북도지사

2021년 7월 16일

1. 하천의 지정(변경) 내역

구분	하천명	하천 등급	하천의 구간								하천 연장 (km)	결정 (변경)일
			기 점				종 점					
			시도	시군구	읍면동	경계	시도	시군구	읍면동	경계		
당초	운흥천	지방	전북	부안	보안	상림리 41번지선	전북	정읍	고부	신흥리 고부천(국가) 합류점	6.00	1982.10.11. (전북260호)
변경			전북	부안	보안	하입석리 878번지선	전북	정읍	고부	신흥리 1278-12번지선 하장천(지방) 합류점	3.70	2021.07.16

2. 지정(변경) 사유

하천의 이용과 보전을 위하여 하천기본계획 수립을 위한 하천구간의 조사 및 측량 결과에 따른 지정(변경)

전라북도 고시 제2021-237호

운흥천 하천기본계획(변경) 고시

「하천법」 제25조 및 같은 법 시행령 제24조 규정에 따라 전라북도 부안군에서 수립한 「운흥천 하천기본계획(변경)」을 같은 법 시행규칙 제13조의 규정에 따라 다음과 같이 고시합니다.

전라북도지사

2021년 7월 16일

1. 수립목적

그 간의 하천개수사업, 도시화, 기상 변화, 주변지역의 개발 등으로 변화되는 하도 및 수리·수문 특성을 하천기본계획에 반영하고 미비점을 보완하여 수자원 종합지침 확립에 기여하고자 함.

2. 금회수립 대상범위

수계명	하천명	하천 등급	하 천 의 구 간		연장 (km)	비고
			기 점	중 점		
동진강	운흥천	지방	전북 부안군 보안면 상림리 41번지선	전북 정읍시 고부면 신흥리 고부천(국가) 합류점	6.00	1982.10.11 (전북260호)
			전북 부안군 줄포면 대동리 887번지선	전북 정읍시 고부면 고부천 합류점	6.00	2009.5.27 익산지방국토관리청 제2009-192호
			전북 부안군 보안면 상입석리 1048-7번지선	전북 부안군 줄포면 대동리 887번지선	6.00	2009.11.27 전북제2009-368호
			전북 부안군 보안면 상입석리 1004번지선	전북 정읍시 고부면 신흥리 하장천(지방) 합류점	5.20	2017.7.13 익산지방국토관리청 제2017-192호
			전북 부안군 보안면 하입석리 1048-7번지선	전북 정읍시 고부면 용흥리 903-7번지선 고부천(국가) 합류점	5.20	2018.12.28 전북제2018-291호
			전북 부안군 보안면 하입석리 878번지선	전북 정읍시 고부면 신흥리 1278-12번지선 하장천(지방) 합류점	3.70	재수립

3. 연평균 강우량과 하천 수자원의 부족량에 관한 사항

하천명	유역 면적 (km ²)	수자원 총량 (백만m ³)	기 준 갈수량 (m ³ /s)	저수량 (m ³ /s)	유출량(백만m ³)			손실량 (백만m ³)
					홍수기	평상시	수자원 부존량	
운흥천	15.75	19.46	0.0001	0.049	7.46	3.13	10.59	8.87

4. 정비계획

하천명	하천연장 (km)	하천기본계획(km)		하천정비(km)				비 고
		수립	미수립	합계	완료 구간	필요 구간	기타안전도 확보구간	
운흥천	3.70	3.70	-	7.40	-	7.40	-	

주) 하천정비현황 연장은 금회 하천기본계획수립연장의 양안 연장임.

5. 하천유역의 지역별 및 홍수방어시설별 홍수배분계획

하천명	주요지점명	유역 면적 (km ²)	계획 규모 (년)	기 본 홍수량 (m ³ /s)	계획홍수량 (m ³ /s)		유역 및 홍수방어 시설별 홍수량 (m ³ /s)
					하도분담	유역분담	
운흥천	하장천(지방) 합류점	15.75	50	75	75	-	-
	숲마을교 지점	13.55	"	68	68	-	-
	연정천(소) 합류전	10.42	"	57	57	-	-
	홍산천(소) 합류전	4.15	"	50	50	-	-
	운흥교지점	3.05	"	41	41	-	-

6. 하천의 주요지점별 기본홍수량·계획홍수량·계획홍수위 및 계획하폭에 관한 사항

하천명	측점 (No.)	누가 거리 (m)	계 획 홍수량 (m ³ /s)	계 획 홍수위 (EL.m)	계획 규모 (년)	하폭 (m)		기설제방고 (EL.m)		비 고
						현재	계획	좌안	우안	
운흥천	0+000	0	75	5.07	50	31	50	5.10	5.10	과업종점
	0+823	823	75	5.07	"	49	53	5.73	6.63	숲마을교 지점
	1+600	1,600	57	5.09	"	29	40	4.82	5.13	연정천(소) 합류전
	2+850	2,850	57	5.51	"	22	23	6.65	7.14	하입석2교 지점
	2+900	2,900	50	5.63	"	15	21	5.87	5.94	홍산천(소) 합류전
	3+700	3+700	50	7.00	"	11	11	8.76	7.74	운흥교 지점

7. 하천법 제44조 제1항에 따른 보전지구·복원지구 또는 친수지구에 관한 사항

하천명	구간(No.)	좌·우안 구분	지구구분	연 장 (m)	면 적 (m ²)
운흥천	0+000~3+700	좌안	복원지구	3,700	94,074
	0+000~3+700	우안	복원지구	3,700	98,533

8. 하천기본계획의 열람에 관한 사항

하천기본계획에 대한 도서 및 관계서류는 전라북도 공항하천과 또는 부안군 안전총괄과에 비치하고 있으니 이해관계인은 열람할 수 있습니다.

전라북도 고시 제2021-238호

운흥천 하천구역 지정 및 지형도면 고시

「하천법」 제10조 규정에 의하여 하천구역을 다음과 같이 결정 고시하고 토지이용규제기본법 제8조의 규정에 의거 지형도면을 고시하오니 이해관계인은 전라북도(공항하천과) 및 부안군청(안전총괄과)에 비치된 관계서류(토지세목, 지형도면)를 열람하시기 바랍니다.

전라북도지사

2021년 7월 16일

1. 하천의 명칭 및 종류 : 운흥천
2. 하천구역 지정일 : 2021. 7. 16.
3. 지정 사유 : 하천기본계획 수립(변경)에 따른 하천구역의 지정
4. 하천 구간

하천명	하 천 구 간			면적 (m ²)	결정 사유
	기 점	종 점	거리(km)		
운흥천	7개 지구(좌안 - 3개 지구, 우안 - 4개 지구)		7.400	192,607	
	부안군 보안면 상림리 823-2번지선(No.0+818)	정읍시 고부면 신흥리 1278-12번지선(No.0+000)	0.818	28,059	기본계획 수 립
	부안군 보안면 하입석리 921-4번지선(No.2+881)	부안군 보안면 상림리 823-2번지선(No.0+818)	2.063	52,806	기본계획 수 립
	부안군 보안면 하입석리 877-1번지선(No.3+700)	부안군 보안면 하입석리 921-4번지선(No.2+881)	0.819	13,209	기본계획 수 립
	좌안부 소계		3.700	94,074	3지구

하천명	하 천 구 간			면적 (m ²)	결정 사유
	기 점	종 점	거리(km)		
운흥천	부안군 줄포면 대동리 1063-1번지선(No.0+818)	정읍시 고부면 신흥리 298-12번지선(No.0+000)	0.818	31,466	기본계획 수 립
	부안군 줄포면 대동리 887번지선(No.1+602)	부안군 줄포면 대동리 1063-1번지선(No.0+818)	0.784	22,795	기본계획 수 립
	부안군 보안면 하입석리 1008-1번지선(No.2+881)	부안군 줄포면 대동리 887번지선(No.1+602)	1.279	28,622	기본계획 수 립
	부안군 보안면 하입석리 878-1번지선(No.3+700)	부안군 보안면 하입석리 1008-1번지선(No.2+881)	0.819	15,650	기본계획 수 립
	우안부 소계			3.700	98,533

첨부 열람서류 : 1. 하천구역에 편입된 토지의 세목을 기재한 서류

2. 하천구역의 지형도면(축적 5,000분의 1 이상의 지형도)

열람장소 : 전라북도 공항하천과, 부안군 안전총괄과

전라북도 공고 제2021-1265호

금강수계 전라북도 관할 수계구간별 목표수질 공고

금강수계 물 관리 및 주민지원 등에 관한 법률 제9조 제1항 및 같은 법 시행령 제10조의2 제4항의 규정에 의거 금강수계 전라북도 관할 수계구간별 목표수질을 다음과 같이 공고합니다.

2021년 7월 16일
전라북도지사

수계구간명	목표수질 설정 수계구간	목표수질	
		BOD	T-P
금본A	금강 수계구간 중 발원지부터 장수군과 진안군 경계점 전까지 전구간 및 유역	1.3	0.024
금본B	금강 수계구간 중 장수군과 진안군 경계점 후부터 진안군과 무주군 경계지점 전까지 전구간 및 유역	1.0	0.016
만경A	만경강 수계구간 중 만경강 발원지부터 소양천 합류후 완주군 용진면 상운리까지 전구간 및 유역	1.6	0.081
만경B	만경강 수계구간 중 소양천 합류후 완주군 용진면 상운리부터 백구제수문(백구면 백구리) 전까지 전구간 및 유역	3.9	0.137
전주A	전주천 수계구간 중 발원지부터 만경강본류 합류점 전까지 전구간 및 유역	4.4	0.144
담천A	담천 수계구간 중 발원지부터 하광제수문(대야면 광교리) 전까지 전구간 및 유역	4.5	0.142
동진A	동진강 수계구간 중 발원지부터 동진강제수문(백산면 용계리) 전까지 전구간 및 유역	2.3	0.122
정읍A	정읍천 수계구간 중 발원지부터 동진강본류 합류점 전까지 전구간 및 유역	3.0	0.129
고부A	고부천 수계구간 중 발원지부터 하장제수문(동진면 하장리) 전까지 전구간 및 유역	3.5	0.139
원평A	원평천 수계구간 중 발원지부터 해장제수문(죽산면 대장리) 전까지 전구간 및 유역	3.3	0.125

※ 비 고

1. 수계구간은 환경부고시 제2020-186호 「금강수계 목표수질 설정 수계구간 및 유역」의 규정에 의하여 지정된 수계구간을 말한다.
2. 목표수질 설정지점은 해당 수계구간의 하단지점을 말한다.
3. 목표수질의 단위는 mg/l로 한다.

부 칙

이 공고는 2021년 1월 1일부터 부터 적용한다.

전라북도 공고 제2021-1266호

영산강·섬진강수계 전라북도 관할 수계구간별 목표수질 공고

영산강·섬진강수계 물 관리 및 주민지원 등에 관한 법률 제9조 제1항 및 같은 법 시행령 제10조의2 제4항의 규정에 의거 영산강·섬진강수계 전라북도 관할 수계구간별 목표수질을 다음과 같이 공고합니다.

전라북도지사
2021년 7월 16일

수계구간명	목표수질 설정 수계구간	목표수질	
		BOD	T-P
섬본A	섬진강 수계구간 중 발원지부터 진안군과 임실군 경계점까지 전구간 및 유역	1.1	0.021
추령A	추령천 수계구간 중 발원지부터 순창군과 정읍시 경계점전까지 전구간 및 유역	1.1	0.018
섬본B	섬진강 수계구간 중 진안군과 임실군 경계점 후터 정읍시와 임실군 경계점 전까지 전구간 및 유역	1.0	0.016
오수A	오수천 수계구간 중 발원지부터 섬진강본류 합류점 전까지 전구간 및 유역	1.7	0.042
요천A	요천 수계구간 중 발원지부터 장수군과 남원시 경계점 전까지 전구간 및 유역	1.0	0.019

※ 비 고

1. 수계구간은 환경부고시 제2013-164호 「영산강·섬진강수계 목표수질 설정 수계구간 및 유역」의 규정에 의하여 지정된 수계구간을 말한다.
2. 목표수질 설정지점은 해당 수계구간의 하단지점을 말한다.
3. 목표수질의 단위는 mg/l로 한다.

부 칙

이 공고는 2021년 1월 1일부터 부터 적용한다.

전라북도 공고 제2021-1267호

도로공사 시행허가 내용 공고

도로법 시행령 제34조 제2항의 규정에 따라 다음과 같이 도로공사 시행에 대한 허가를 하였음을 공고합니다.

2021년 7월 16일
전라북도지사

도로의 종류	국가지원지방도	노 선 명	국지도 55호선
도로공사의 종류	보도정비(L=530m, A=636㎡), 미끄럼방지포장(1,260㎡)		
도로공사 구간	전라북도 순창군 팔덕면 복지회관 ~ 용산교		
도로공사 시행장소	전라북도 순창군 팔덕면 용산리 328-2번지 일원		
도로공사 착공 예정일	2021. 7.	도로공사 준공 예정일	2021. 12.
도로공사 목적 및 사유	보도 폭의 협소구간 및 단절구간의 정비로 국지도 55호선 내 보행자의 편의성 및 안전성 향상		

전라북도 공고 제2021-1268호

비영리사단법인 신규등록 공고

「민법」 제32조 및 「행정안전부 및 그 소속청 소관 비영리법인의 설립 및 감독에 관한 규칙」 제4조에 의하여 다음과 같이 신규등록하였음을 공고합니다.

전라북도지사
2021년 7월 16일

1. 법인의 명칭 : 사단법인 둔산애향회
2. 대표자 또는 관리인 : 황인택(1958. 8. 21.)
3. 주된 사무소 : 전북 완주군 봉동읍 완주산단9로 30, 401호
4. 주된 사업
 - 둔산지역 주민의 애향심 고취 및 복지향상을 위한 활동 및 사업
 - 둔산지역 발전과 살기 좋은 고장이 되도록 하는 활동 및 사업
 - 둔산지역 발전에 필요한 봉사활동 및 인재 육성을 위한 장학사업
 - 둔산지역 주민의 문화·예술의 폭넓은 혜택을 위한 활동 및 사업
 - 기타 본 법인의 목적달성에 필요한 사업
5. 허가연월일 : 2021. 7. 12.
6. 허가구분 : 신 규

전라북도 공고 제2021-1270호

비영리사단법인 신규등록 공고

「민법」 제32조 및 「문화체육관광부 및 문화재청 소관 비영리법인의 설립 및 감독에 관한 규칙」 제4조에 의하여 다음과 같이 신규등록 하였음을 공고합니다.

전라북도지사
2021년 7월 16일

1. 법인의 명칭 : 사단법인 전주시 전라베이스볼클럽
2. 대표자 : 김동환
3. 주된 사무소 : 전북 전주시 덕진구 들사평1길 39(전라중학교 야구부 사무실)
4. 주된 사업
 - 운동과 학업을 병행하는 스포츠 공공형의 야구부 운영
 - 유소년 및 청소년 야구선수 육성
 - 각종 야구대회 출전 및 참가
 - 야구와 관련한 타지역 및 각국 클럽과의 친선 및 교류경기
 - 초·중·고 야구교실 운영 및 지도자 양성
 - 성인·직장 및 단체에 야구전술 및 기술지도
 - 지역사회 청소년 및 성인의 야구활동 보급과 관련된 사업
 - 기타 법인의 목적 달성에 필요한 사업 일체
5. 허가연월일 : 2021. 7. 12.
6. 허가구분 : “신규”

전라북도 공고 제2021-1271호

비영리재단법인 정관 변경 공고

「민법」 제45조 및 「여성가족부 소관 비영리법인의 설립 및 감독에 관한 규칙」 제6조의 규정에 의거 비영리재단법인 정관변경 허가 사항을 다음과 같이 공고합니다.

2021. 7. 16.
전라북도지사

1. 허가번호 : 제2001-6450000-008-0004호
2. 법인명 : 재단법인 쌍백합 청소년 육성회
3. 소재지 : 전북 전주시 완산구 서노송동 560-6
4. 대표자 : 김 선 태(1961.9.15.)
5. 주된사업
 - 인간존중과 봉사정신을 함양하는 청소년단체 활동 육성
 - 청소년 육성에 필요한 시설의 설치 운영 및 수탁 운영
 - 청소년 지도와 상담 및 청소년 제반 관련 활동
6. 변경사항 : 정관 제6조(임원의 종류와 정수) 일부 개정
7. 변경일자 : 2021. 7. 12.

재단법인 쌍백합 청소년 육성회 정관 변경내용

현 행	개 정 안
제2장 임원	제2장 임원
제6조(임원의 종류와 정수) 이 법인은 다음의 임원을 둔다. 1) 이사장 1인 2) 상임이사 1인 3) <u>이사 5인</u> (이사장, 상임이사 포함) 4) 감사 2인	제6조(임원의 종류와 정수) 이 법인은 다음의 임원을 둔다. 1) 이사장 1인 2) 상임이사 1인 3) <u>이사 8인</u> (이사장, 상임이사 포함) 4) 감사 2인

전라북도 공고 제2021-1274호



공인 등록 공고

전라북도 공인 조례 제8조(공고)에 의거 등록한 공인을 다음과 같이 공고합니다.

전라북도지사
2021년 7월 16일

공인의 등록

- 1. 공인등록 사유 : 부서명 변경
- 2. 공인의 개시일 : 2021년 7월 13일
- 3. 등록 공인명 및 인영

등 록 공 인		
공 인 명		인 영
덕진소방서	전주덕진소방서의무소방대보통공사상심사위원회인	
	전주덕진소방서의무소방대보통공사상심사위원장인	

전라북도 공고 제2021-1276호

비영리민간단체 대표자 변경 등록공고

비영리민간단체지원법 제4조(등록), 동법 시행령 제3조(등록절차)의 규정에 의거 비영리민간단체등록(대표자) 변경을 수리하고 다음과 같이 공고합니다.

2021. 7. 16.

전라북도지사

1. 등록번호 : 제2000-1-전라북도 - 94호
2. 단체명칭 : 새마을운동전주시지회
3. 소재지 : 전북 전주시 덕진구 견훤로 289(새마을회관 7층)
4. 대표자 인적사항
 - 성 명 : 원 석
 - 생 년 월 일 : 1965.02.12.
 - 주 소 : 전북 전주시 완산구 거마평로 139, 101동 112호(삼성효자타운)
5. 주된 사업
 - 지역새마을운동의 계획수립 및 시행, 회원과 주민에 대한 새마을교육 및 교양교육, 농어촌 활성화 및 농수산물 직거래 사업, 기타 지역사회 발전을 위한 자원봉사 활동 등

6. 변경 내용

구 분	내 용		비 고
	변경 전	변경 후	
대표자	장 성 원 (1965.02.16.)	원 석 (1965.02.12.)	

7. 허가(변경)일자 : 2021. 7. 13.

전라북도 공고 제2021-1279호

공인 폐기 공고

전라북도 공인 조례 제8조(공고)에 의거 폐기한 공인을 다음과 같이 공고합니다.

전라북도지사
2021년 7월 16일

□ 공인의 등록

- 1. 공인폐기 사유 : 부서명 변경
- 2. 공인의 폐기일 : 2021년 7월 14일
- 3. 폐기 공인명 및 인영

폐 기 공 인		
	공 인 명	인 영
건강증진과	전라북도건강안전과분임정수관인	
	전라북도건강안전과일상경비출납원인	
	전라북도건강안전과수입금출납원인	

전라북도 공고 제2021-1280호

공인 등록 공고




전라북도 공인 조례 제8조(공고)에 의거 등록된 공인을 다음과 같이 공고합니다.

전라북도지사
2021년 7월 16일

□ 공인의 등록

- 1. 공인등록 사유 : 부서명 변경
- 2. 공인의 개시일 : 2021년 7월 14일
- 3. 등록 공인명 및 인영

등 록 공 인		
	공 인 명	인 영
감염병관리과	전라북도감염병관리과수입금출납원인	
	전라북도감염병관리과일상경비출납원인	
	전라북도감염병관리과분임징수관인	

등 록 공 인		
건강증진과	전라북도건강증진과분임정수관인	
	전라북도건강증진과일상경비출납원인	
	전라북도건강증진과수입금출납원인	

도지사 지시사항

◇ 2021. 7. 12.(월) 간부회의 시

관리 번호	지시 제목	지시 내용
2021-77	감염병예방 관리원 유치 대응	<ul style="list-style-type: none"> ○ 감염병예방관리원 설립을 위한 감염병예방법 개정안 발의됨(7.1 김성주 의원) 감염병예방관리원의 우리도 유치 당위성을 검토하여 대응하기 바람. ○ 우리도는 정읍, 익산 등 바이오 연구기관 집적화 등 바이오 산업 기반이 잘 갖추어졌으므로 감염병 관련 바이오 산업 육성 방안을 추진하기 바람. <p style="text-align: right;">(주관 : 감염병관리과 / 협조 : 탄소바이오산업과)</p>
2021-78	이차전지 산업생태계 조성	<ul style="list-style-type: none"> ○ 전기·수소차, 재생에너지 산업의 핵심기술인 이차 전지의 활용도가 더욱 커지고 있음. 이와 관련한 기술개발 지원, 기업 유치 등 이차전지 산업 생태계 조성을 위한 계획을 수립하기 바람. <p style="text-align: right;">(주관 : 탄소바이오산업과 / 협조 :)</p>
2021-79	자유무역지역 기업유치 활성화	<ul style="list-style-type: none"> ○ 산자부는 첨단 · 유턴기업의 유치 활성화를 위해 자유무역지역의 입주자격을 완화할 예정임. 우리도에 있는 자유무역지역(2개소)에도 기업들의 투자가 이루어질 수 있도록 유턴기업 등 유치 방안을 마련·추진하기 바람. - 또한 자유무역지역과 임대산단과의 연관성 등을 검토 하여 보고하기 바람. ○ 기업의 도내 투자유치 관련하여 기준일을 정해 전체적인 총괄표를 작성하여 체계적인 관리·홍보에 활용하기 바람. <p style="text-align: right;">(주관 : 투자금융과 / 협조 :)</p>
	당면·현안업무	<ul style="list-style-type: none"> ○ 코로나19 대응 철저 <ul style="list-style-type: none"> - 수도권을 중심으로 델타변이 바이러스가 증가하고 있으므로 도내로의 유입이 사전에 차단될 수 있도록 방역 강화 추진 <p style="text-align: right;">(주관 : 사회재난과 / 협조 :)</p> ○ 재난지원금 지급 과정의 문제점 개선 <ul style="list-style-type: none"> - 재난지원금 지급 관련하여, 시군마다 지급률 차이를 보임. 재난지원금 배부하는 과정에서의 문제점을 파악하여 개선 방안을 검토하고 향후에는 이런 불편이 재연되지 않도록 하여야 할 것임. <p style="text-align: right;">(주관 : 예산과 / 협조 :)</p> ○ 비 예보시 안전사고 우려지역 사전점검 강화 <ul style="list-style-type: none"> - 익산 수해 현장에 다녀옴. 수해 원인이 인근 공사장 잔해물이 하수도를 막아 발생하였다고 함. - 비 또는 장마 예보가 있을 경우, 공사 현장이나 낙석 위험 지역 등 안전사고 우려지역에 대해 사전점검 실시 등 피해 예방을 위한 대책을 철저히 추진하기 바람. <p style="text-align: right;">(주관 : 자연재난과 / 협조 : 산림복지과,도로교통과,공항하천과)</p>

관리 번호	지시 제목	지시 내용
		<p>○ SNS 활용 도정 성과 적극 홍보</p> <p>- ‘미세먼지 종합평가 최우수 시·도 선정’ 등 각 부서의 추진 성과에 대해 도민 대상으로 적극적인 홍보 필요</p> <p>- 언론매체 뿐만 아니라 직원들이 SNS 등을 활용하여 올바른 정보가 도민에게 제공이 될 수 있도록 적극 홍보하기 바람.</p> <p>(주관 : 전 실국/ 협조 : 홍보기획과, 공보관실)</p>
	당면·현안업무	<p>○ 휴가철 국내 여행 수요 대비 점검 강화 및 여행·체험관광 활성화 방안 마련</p> <p>- 코로나19 이후 소규모 여행, 안전·위생을 중요시하는 관광트렌드에 맞춰 도내 관광시설 점검 필요, 안전한 관광을 위하여 휴양림, 농촌체험마을 등 시설별 맞춤형 방역 대책이 마련이 되어 도시민이 오고 싶은 관광지로 조성이 되어야 할 것임.</p> <p>- 변화된 관광트렌드에 따라 여행·체험사업을 여름, 겨울 또는 연인, 가족 등과 같이 세분화하여 관광지로 활성화하는 방안을 수립하기 바람.</p> <p>(주관 : 관광총괄과 / 협조 : 농촌활력과, 산림복지과)</p>

군산시 고시 제2021-111호

군산 도시계획시설(도로:중로2-149호선)사업 실시계획인가 고시

군산시 금암동 299번지 일원 도시계획시설(도로:중로2-149호선)사업 시행을 위하여 「국토의 계획 및 이용에 관한 법률」 제86조 및 제88조 규정에 따라 다음과 같이 사업시행자 지정 및 실시계획인가하고 같은 법 제91조 규정에 따라 다음과 같이 고시합니다.

군 산 시 장
2021년 7월 16일

◆ 사업의 개요

1. 사업시행지의 위치 : 군산시 금암동 299번지 일원
2. 사업의 종류 및 명칭
 - 가. 종 류 : 도시계획시설(도로)사업
 - 나. 명 칭 : 하나리움아파트 앞 미개설 구간 도로개설공사
3. 사업의 규모 및 면적 : 도로개설 L=42m, B=10m
4. 사업시행자의 주소 및 성명
 - 가. 사업시행자 주소
 - 전라북도 군산시 시청로 17(조촌동, 군산시청)
 - 나. 사업시행자 성명 : 군산시장(도시계획과 정비계)
5. 사업착수 및 준공예정일 : 실시계획인가일 ~ 2026. 7. 30.

○ 사용 또는 수용할 토지조서

순번	위치	지번	지목	지적 (㎡)	편입면적 (㎡)	소유자		소유권이외의권리자			비고
						성명	주소	성명	주소	권리내용	
1	군산시 금암동	139-36	대	393	5	이주석	군산시 축동로 42, 306동 903호	옥구농업 협동조합	군산시 옥구읍 선계리 509-7	지상권, 근저당권	지분 1/2
						박은화	군산시 축동로 42, 306동 903호	지분 1/2			
2	군산시 금암동	139-49	도	247	73	국(건설교 통국)					지분 284/337
						김중숙	군산시 중동 139-18				지분 4/337
						추점례	군산시 중동 139-18				지분 42/337
						군산시					지분 7/337
3	군산시 금암동	139-39	도	24	2	고진태	군산시 금암동 139-38				
4	군산시 금암동	299	대	118	118	김중숙	군산시 금암길1길 1	군산팔마 신용 협동조합	군산시 경암로 16	근저당권	지분 41/43
						군산시		지분 2/43			
5	군산시 금암동	300	대	276	214	군산시					
계	5필지			1,058	412						

○ 사용 또는 수용할 지장물조서

구분	순번	소재지	지번	지목	물건의 종류	실제이용상황 (구조 및 규격)	수량 또는 면적	소유자			소유권이외의권 리자			비고
								성명	주소	지분	성명	주소	권리 내용	
중로 2-149	1	군산시 금암동	298	대	건물	주택1층 (적벽돌조)	84.24㎡	김중숙 군산시	군산시 금암1길1					
						주택2층 (적벽돌조)	51.42㎡							
			299	대		옥상 (콘크리트+슬라브)	83.48㎡							

정읍시 고시 제2021-69호

주택건설사업계획변경승인 고시

주택법 제15조제4항 규정에 의거 주택건설사업계획변경승인을 하고 같은 법 시행령 제30조제5항의 규정에 의거 다음과 같이 고시합니다.

정 읍 시 장
2021년 7월 16일

1. 사업명 : 정읍 상동 1차 영무 예다음 아파트 신축공사
2. 승인번호 : 2020-건축과-주택건설사업계획승인-1 (2020. 4. 21.)
3. 사업주체
 - 가. 성 명 : (주)와이엠개발(대표: 박장배)
 - 나. 주 소 : 광주광역시 남구 구성로 130
4. 사업위치 : 정읍시 상동 산35-1번지 외 31필지
5. 사업기간 : 2020. 6. 5 ~ 2023. 6. 5.
6. 주택건설 사업계획변경승인(2차) 개요

구 분	사업계획변경승인(1차)	사업계획변경승인(2차)	비 고
대지면적	22,768.0000㎡	23,080.0000㎡	증 312㎡
건축면적	5,867.3234㎡	좌동	
연면적합계	78,677.1942㎡	78,875.1170㎡	증 197.9228㎡
용적률산정용 연면적	54,280.2015㎡	좌동	
건 폐 율	25.77%	25.42%	감 0.35%
용 적 륜	238.41%	235.18%	감 3.23%
전용면적별 세대수	84.9759㎡ - 135세대 96.4119㎡ - 26세대 123.1800㎡ - 188세대 135.6600㎡ - 37세대	좌동	
조경면적	5,332.47㎡	좌동	
주차대수	625대(지상 93, 지하 532)	좌동	
사 업 비	127,427,637,000원	좌동	
아파트명	상동 1차 영무예다음아파트	좌동	
아파트동수	6동	좌동	

도시관리계획(지구단위계획구역 및 계획) 결정(변경) 고시

I. 지구단위계획구역 결정(변경) 조서

① 지구단위계획구역 결정(변경) 조서

구분	도면 표시 번호	구역 명	위 치	면 적(㎡)			비 고
				기 정	변 경	변경후	
변경	12	상동 제1차 영무에다움아파트 지구단위계획구역	정읍시 상동 88-3번지 일원	25,747	증)345	26,092	

② 지구단위계획구역 결정(변경) 사유서

구 분	도면 표시 번호	위 치	면적(㎡)			결정(변경) 사유
			기정	변경	변경후	
변경	12	정읍시 상동 88-3번지 일원	25,747	증)345	26,092	·토지이용을 합리화하고 구역 내의 주거 기능을 효율적으로 관리하기 위하여 지적 분할 측량에 따른 면적 변경을 반영하여 지구단위계획구역을 지정하고자 함

II. 지구단위계획 결정(변경) 조서

① 용도지역·지구의 세분 및 변경에 관한 도시관리계획 결정(변경) 조서

“해당사항 없음”

② 기반시설의 배치와 규모에 관한 도시관리계획 결정(변경) 조서

가. 도로 결정(변경) 조서

구분	규 모				기능	연장 (m)	기 점	중 점	사용형태	주 경 과 지	최 초 결정일	비 고
	등급	류 별	번호	폭원 (m)								
기정	중로	2	6	15~17 (2)	국지 도로	813 (55)	대3-3/상동 35-1	중2-5/상동 165-20	일반도로		'86.5.29	
변경	중로	2	6	15~17 (2)	국지 도로	813 (55)	대3-3/상동 35-1	중2-5/상동 165-20	일반도로		'86.5.29	지적 분할 측량에 따른 면적변경
기정	소로	1	30	10~11.5 (1.5)	국지 도로	570 (100)	대3-3/상동 8-4	중2-6/상동 55-1	일반도로		'87.4.22	
변경	소로	1	30	10~11.5 (1.5)	국지 도로	570 (100)	대3-3/상동 8-4	중2-6/상동 55-1	일반도로		'87.4.22	지적 분할 측량에 따른 면적변경
기정	소로	2	435	9	국지 도로	205 (205)	소1-30/상동 46-1	소3-183/상동 산34-2	일반도로		'87.4.22	
변경	소로	2	435	9	국지 도로	205 (205)	소1-30/상동 46-1	소3-183/상동 산34-2	일반도로		'87.4.22	지적 분할 측량에 따른 면적변경
기정	소로	3	183	6	국지 도로	188 (128)	소2-435/상동 산34-2	소2-70/상동 86-17	일반도로		'87.4.22	
변경	소로	3	183	6	국지 도로	188 (128)	소2-435/상동 산34-2	소2-70/상동 86-17	일반도로		'87.4.22	지적 분할 측량에 따른 면적변경

※()는 지구단위계획구역내 폭원, 연장, 기점, 중점임.

③ 가구 및 획지의 규모와 조성에 관한 도시관리계획 결정(변경) 조서

도면 번호	가구 번호	가구면적(㎡)		획지면적(㎡)				비 고
		기정	변경	획지 번호	위 치	기정	변경	
12	1	22,768	23,080 (증)312	①	상동 88-3번지 일원	22,768	23,080	공동주택, 부대시설 및 복리시설

④ 건축물에 대한 용도·건폐율·용적율·높이에 관한 도시관리계획 결정 조서

획지 번호	위 치	구 분	계 획 내 용	비 고
①	정읍시 상동 88-3번지 일원	용 도	· 지정용도 : 공동주택, 부대시설 및 복리시설 · 불허용도 : 지정용도 이외의 용도	
		건폐율	· 27%이하	
		용적율	· 240%이하	
		높 이	· 15층 이하	
		형 태	· 탑상형 5호조합 이내 · 주민보행, 개방감확보를 위한 일부 저층부 필로티 설치	
		배 치	· 주변지역의 환경과 조화되고, 단지 내 주민들의 일조권이 최대한 확보 되도록 남·동향 위주의 주동배치 · 단지내 휴식공간 및 편의시설과 유기적으로 연계되는 주동배치	
		건축선	· 건축법 등 관계 법률에 따름	
색 채	· 색채의 통일성을 유지하되 주변자연과 조화를 고려 - 구조색 : 따뜻한색 또는 무채색 계통의 밝은색 권장 - 보조색 : 구조색과 같은 계통으로 4가지 이내 권장 - 강조색 : 제한없음			

⑤ 경미한 사항에 관한 도시관리계획 결정(변경) 조서

경미한 사항	비 고
「국토의 계획 및 이용에 관한 법률」 제30조 제5항 및 시행령 제25조 제4항에 의한 경미한 사항	-

⑥ 기타사항에 관한 도시관리계획 결정 조서

- 획지에 관한계획, 건축물의 용도·건폐율·용적율·높이에 관한계획 이외의
사항은 「주택법」에 의한 사업의 승인내용을 준수하여야 한다.
- 차량의 진·출입은 결정도면에 표시된 부분만 허용한다.

정읍시 고시 제2021-71호

정읍 도시계획시설(도로)사업 실시계획(변경)인가 고시

정주변전소 진입도로 개설을 위한 도시계획시설(도로)사업에 대하여 「국토의 계획 및 이용에 관한 법률」 제86조에 따라 실시계획(변경)인가하고, 같은법 제86조에 따라 아래와 같이 고시합니다.

이에 따른 관계도서는 정읍시청 도시재생과에 비치하여 일반인에게 보입니다.

2021년 7월 16일

정 읍 시 장

1. 사업시행지의 위치(변경)
 - ㄱ (당 초) 정읍시 하북동 723-4번지 외 16필지
 - ㄴ (변 경) 정읍시 하북동 723-9번지 외 20필지
2. 사업의 종류 및 명칭
 - 가. 종 류 : 도시계획시설(도로)사업
 - 나. 명 칭 : 정주변전소 진입도로 개설공사
3. 사업규모
 - 가. 도시계획시설(도로)사업 면적 : 1,540㎡
 - 나. 사업규모 : 도로개설 L=155m, B=9.0~10.0m
 - 도로개설(소로1-91) : L=104m, B=10.0m
 - 도로개설(소로2-429) : L=51m, B=9.0m
4. 사업시행자의 주소 및 성명
 - 가. 주 소 : 전북 전주시 덕진구 백제대로 741
 - 나. 성 명 : 한국전력공사 전북지역본부장
5. 사업시행기간(변경)
 - ㄱ (당 초) 실시계획인가 고시일 ~ 2020. 12. 30.
 - ㄴ (변 경) 실시계획인가 고시일 ~ 2021. 12. 30.
6. 사용 또는 수용할 토지 소유권 및 소유권 외의 권리자 조서 : “따로 붙임”
7. 관계도서(도면) : 게재생략

■ 사용 또는 수용할 토지 소유권 및 소유권 외의 권리자 조서

일련 번호	소재지				지목	면적(㎡)				소유자		관계인			비고
	시	동	지번			공부상면적		관입면적		주소	성명	성명	주소	권리의종류 및내용	
			당초	변경		당초	변경	당초	변경						
1	정읍	하북	723-4	723-9	전	323	50	50	50	전라남도 나주시 전력로 55 (빛가람동)	한국전력공사				
2	정읍	하북	725-1	725-6	전	245	46	46	46	전라남도 나주시 전력로 55 (빛가람동)	한국전력공사				
3	정읍	하북	721-8	721-23	전	621	226	226	226	전라남도 나주시 전력로 55 (빛가람동)	한국전력공사				
4	정읍	하북	727-2	727-9	전	3,683	92	92	92	전라남도 나주시 전력로 55 (빛가람동)	한국전력공사				
5	정읍	하북	719-2	719-15	전	36	25	25	25	전라남도 나주시 전력로 55 (빛가람동)	한국전력공사				
6	정읍	하북	719-3	719-16	전	60	18	18	18	전라남도 나주시 전력로 55 (빛가람동)	한국전력공사				
				719-17	전		5	5	5	전라남도 나주시 전력로 55 (빛가람동)	한국전력공사				
7	정읍	하북	719-4	719-18	전	367	6	6	6	전라남도 나주시 전력로 55 (빛가람동)	한국전력공사				
				719-19	전		128	128	128	전라남도 나주시 전력로 55 (빛가람동)	한국전력공사				
				719-20	전		5	5	5	전라남도 나주시 전력로 55 (빛가람동)	한국전력공사				
8	정읍	하북	719-5	719-22	전	575	118	118	118	전라남도 나주시 전력로 55 (빛가람동)	한국전력공사				
9	정읍	하북	719-9	719-24	전	254	233	233	233	전라남도 나주시 전력로 55 (빛가람동)	한국전력공사				
10	정읍	하북	727-1	727-8	전	17	7	7	7	전라남도 나주시 전력로 55 (빛가람동)	한국전력공사				
11	정읍	하북	720-4	720-8	전	387	141	141	141	전라남도 나주시 전력로 55 (빛가람동)	한국전력공사				
				720-9	전		5	5	5	전라남도 나주시 전력로 55 (빛가람동)	한국전력공사				
12	정읍	하북	720-3	720-7	전	215	57	57	57	전라남도 나주시 전력로 55 (빛가람동)	한국전력공사				
13	정읍	하북	720-2	720-6	전	261	58	58	58	전라남도 나주시 전력로 55 (빛가람동)	한국전력공사				
14	정읍	하북	720-1	720-5	전	512	100	100	100	전라남도 나주시 전력로 55 (빛가람동)	한국전력공사				
15	정읍	하북	722	722-2	대	567	203	203	203	전라남도 나주시 전력로 55 (빛가람동)	한국전력공사				
16	정읍	하북	산106	산106-5	임	220	10	10	10	전라남도 나주시 전력로 55 (빛가람동)	한국전력공사				
17	정읍	수성	743-2	743-31	도	447	7	7	7	국(국토교통부)	국(국토교통부)				
총계			17필지	21필지		8,800	1,540	1,540	1,540						

정읍시 공고 제2021-1087호

정읍 도시계획시설(도로)사업 공사완료 공고

정읍 도시계획시설(도로)사업 실시계획인가 공사완료 사항에 대하여 「국토의 계획 및 이용에 관한 법률」 제98조 및 같은 법 시행령 제102조 규정에 따라 다음과 같이 공사완료 공고합니다.

정 읍 시 장
2021년 7월 16일

1. 사업시행지의 위치 : 정읍시 덕천면 우덕리 1-6번지 일원
2. 사업의 종류 및 명칭
 - 종류 : 도시계획시설(도로)사업
 - 명칭 : 동학농민혁명 기념공원 대체도로 조성사업
3. 사업시행면적 또는 규모
 - 사업면적 : 9,283.7㎡
 - 사업규모 : 소로 2-1호선, L=1,116m, B=8~9m
4. 사업시행자의 주소 및 성명
 - 주소 : 정읍시 충정로 234
 - 성명 : 정읍시장(동학농민혁명 선양사업소장)
5. 사업기간 : 2018. 9. 15. ~ 2020. 12. 31.(공사완료일 2020. 5. 29.)
6. 기타사항 : 도시계획시설사업 공사완료에 대한 세부내용 및 관계도서는 정읍시청 도시재생과(☎539-5782), 동학농민혁명 선양사업소(☎539-6932)에 비치하고 있습니다.

남원시 공고 제2021-1420호

**도시계획시설(유원지)사업(모노레일 및 죠와이어 조성사업)
사업시행자 지정·실시계획 변경인가 전 열람 및 사업인정에 관한
주민 등의 의견청취 공고**

남원 도시계획시설(유원지)사업인 『모노레일 및 죠와이어 조성사업』 시행을 위하여 『국토의 계획 및 이용에 관한 법률』 제90조 및 같은법 시행령 제99조와 『공익사업을 위한 토지 등의 취득 및 보상에 관한 법률』 제21조제2항 및 같은법 시행령 제11조에 따라 실시계획(변경)의 열람과 사업인정에 관한 주민 및 이해관계자 등의 의견을 듣고자 하오니, 이해관계가 있는 분이나 단체 등 의견이 있으시면 열람기간 내에 의견서를 제출하여 주시기 바랍니다.

남 원 시 장
2021년 7월 16일

1. 사업의 종류 : 남원 도시계획시설(유원지)사업
2. 사업의 명칭 및 시행지의 위치, 사업의 규모
 - 가. 명 칭 : 모노레일 및 죠와이어 조성사업
 - 나. 사업의 위치 및 규모
 - 사업의 위치 : 남원시 어현동 37-12번지 일원
 - 사업의 규모 : 기정 9,946㎡ ⇒ **변경 8,569㎡**
3. 사업시행자의 성명 및 주소
 - 가. 성 명 : 남원테마파크 주식회사 대표 이용운
 - 나. 주 소 : 기정 경기도 과천시 별양상가3로5, 6층(별양동) ⇒
변경 전라북도 남원시 양림길 58-13(어현동)
4. 수용 또는 사용할 토지 및 물건과 소유권 이외의 권리명세(※ 붙임참조)
5. 열람기간 : 시보게재 익일부터 14일간
6. 열람장소 : 남원시청 도시과(063-620-6452)
7. 관계 도서는 남원시청 도시과에 비치하여 일반인에게 보입니다.

<편입 토지 조서>

○ 모노레일

연번	소재지		지목	지적 면적 (㎡)	편입면적(㎡)			소유자		관계인			비고 (지분)
	동	지번			기정	증감	변경	성명	주소	성명	주소	소유권 이외의 권리의 종류 및 내용	
합계				503,190	8,972	-934	8,038						
1	노암동	1	전	813	5	-1	4	남원시					
2	노암동	2-3	전	821	4	-2	2	남원시					
3	노암동	3	전	8,666	65	-14	51	남원시					
4	노암동	10	답	11,356	1	-	1	남원시					
5	노암동	419	전	212	95	-73	22	남원시					
6	노암동	421-1	답	1,884	7	-2	5	남원시					
7	노암동	421-2	답	1,983	187	-58	129	남원시					
8	노암동	422-1	답	7,157	391	-32	359	이*선	하*동 1*2				
9	노암동	433	전	1,646	23	6	29	남원시					
10	노암동	438	전	793	4	53	57	남원시					
11	노암동	810-10	구	1,096	35	-6	29	국(건설부)					
12	노암동	810-15	구	4,901	567	-65	502	국(건설부)					
13	노암동	828	도	126	7	-5	2	국(건설부)					
14	노암동	829	구	179	9	-6	3	국(농림축 산식품부)					
15	노암동	산9-2	임	22,847	771	-123	648	남원시					
16	노암동	산10	임	21,093	119	-27	92	남원시					
17	노암동	산10-5	도	100	7	-1	6	남원시					
18	노암동	산10-7	임	10,317	445	44	489	남원시					
19	노암동	산10-8	임	2,437	41	-10	31	남원시					
20	노암동	산11	임	2,571	204	-37	167	남원시					
21	노암동	산11-1	임	2,691	115	-23	92	남원시					
22	노암동	산11-2	임	5,151	200	-62	138	남원시					
23	어현동	37-7	도	5,821	79	-79	-	남원시					

연번	소재지		지목	지적 면적 (㎡)	편입면적(㎡)			소유자		관계인			비고 (지분)
	동	지번			기정	증감	변경	성명	주소	성명	주소	소유권이외의 권리의 종류 및 내용	
24	어현동	37-12	원	17,017	1,321	125	1,446	남원시					
25	어현동	37-20	원	685	279	-79	203	남원시					
26	어현동	37-21	원	1,055	79	3	82	남원시					
27	어현동	37-74	원	3,054	141	-13	128	남원시					
28	어현동	37-79	원	1,881	267	-39	228	남원시					
29	어현동	37-99	원	267,512	16	55	71	남원시					
30	어현동	37-111	도	20,099	232	-154	78	남원시					
31	어현동	37-153	원	49	13	20	33	남원시					
32	어현동	37-158	원	8,169	541	-50	491	남원시					
33	어현동	37-176	원	220	3	-3	-	남원시					
34	어현동	37-177	원	132	3	-3	-	남원시					
35	어현동	37-178	원	63,622	1,626	-329	1,297	남원시					
36	어현동	37-187	원	836	95	-13	82	남원시					
37	어현동	37-190	원	283	18	-17	1	남원시					
38	어현동	산88-2	임	2,123	867	112	979	남원시					
39	어현동	산88-3	도	918	79	-27	52	남원시					
40	어현동	산88-5	도	874	11	-2	9	남원시					

○ **짚박이어**

연번	소재지		지목	지적 면적 (㎡)	편입면적(㎡)			소유자		관계인			비고 (지분)
	동	지번			기정	증감	변경	성명	주소	성명	주소	소유권이외의 권리의 종류 및 내용	
합계				29,063	974	-443	531						
1	노암동	1	전	813	465	-163	302	남원시					
2	노암동	422-1	답	7,157	102	-	102	이*선	하*동 1*2				
3	노암동	산10	임	21,093	407	-280	127	남원시					

김제시 고시 제2021-83호

김제 백구농공단지 실시계획 변경 승인 (정정)고시

김제시 고시 제2021-64호(2021.6.11.) 김제 백구농공단지 실시계획 변경 승인 고시와 관련하여 정정사항이 있어 『산업입지 및 개발에 관한 법률』 제13조의4, 제19조, 제19조의2에 따른 백구농공단지의 실시계획(변경) 승인, 『국토의 계획 및 이용에 관한 법률』 제30조 에 따른 의거 김제 도시관리계획 변경결정, 같은 법 제88조에 따른 실시계획(변경)인가 등과 『토지이용규제기본법』 제8조에 따른 지형도면을 고시하고 관계도서를 김제시청 공영개발과에 비치하여 일반인에게 보입니다.

2021년 7월 16일

김 제 시 장

1. 사업의 명칭 : 김제 백구농공단지 조성사업(변경없음)
2. 사업시행자의 성명 : 김제시장(변경없음)
3. 사업의 목적 및 개요

가. 사업의 목적 (변경없음)

- 농촌지역의 균형발전과 농외소득원 개발을 통한 농가소득 증대
- 특장차 집적화 전문단지로 조성하여 우수한 기술력을 보유한 특장차 업체를 집중 유치
- 지역경제 활성화 및 일자리창출, 물류거점도시로 특화 육성

나. 사업개요 (변경)

- 근 거 : 산업입지 및 개발에 관한 법률
- 사 업 비 : (기정) 295억원 → (변경) 295.2억원(증 0.2억원)
※ 용수공급관로 및 배수시설 공사비 삭제, 기반시설공사비 추가
- 사업규모 : 328,733.6㎡

< 금회 정정 >

구분	합계		산업시설		지원시설		공공시설		비고
	기정	변경	기정	변경	기정	변경	기정	변경	
면적(㎡)	328,733.6	328,733.6	243,652.7	241,730.5	6,160.8	8,134.0	78,920.1	78,869.1	
구성비(%)	100.0	100.0	74.1	73.5	1.9	2.5	24.0	24.0	

※ 농공단지 외 사업(진입도로, 방류관거) : 14,603㎡

- 입주업종 : 자동차 및 트레일러 제조업(업종코드30)

4. 사업시행지역의 위치 및 면적 (변경없음)

가. 위 치 : 전라북도 김제시 백구면 부용리 1030번지 일원

나. 면 적

○ 백구농공단지 : 328,733.6㎡

○ 농공단지 외의 사업(진입도로, 방류관거) : 14,603㎡

5. 사업시행기간 (변경)

가. 착공예정일

○ 기 정 : 2014. 06.

○ 변경 : 실시계획 승인 고시일

나. 준공예정일

○ 기 정 : 2020. 6. 30.

○ 변경 : 2021. 12. 31.

6. 도시관리계획 결정에 대한 「국토의 계획 및 이용에 관한 법률 시행령」 제 25조 제5항 각 호의 사항

가. 용도지역 결정조서 (변경없음)

○ 결정조서

구 분	면 적 (㎡)			구성비 (%)	비 고
	기 정	변 경	변 경 후		
합 계	545,023,733	-	545,023,733	100.00	
도 시 지 역	43,831,974	-	43,831,974	8.06	
관 리 지 역	소 계	228,622,600	-	228,622,600	41.93
	보전관리지역	75,008,562	-	75,008,562	13.76
	생산관리지역	68,173,471	-	68,173,471	12.51
	계획관리지역	84,810,001	-	84,810,001	15.56
	미 세 분	630,566	-	630,566	0.10
농 립 지 역	244,349,159	-	244,349,159	44.83	
자연환경보전지역	28,220,000	-	28,220,000	5.18	

나. 지구단위계획구역에 대한 도시관리계획 결정조서 (변경없음)

○ 결정조서

구 분	구 역 명	위 치	면 적(㎡)			비 고
			기 정	변 경	변 경 후	
기 정	백구농공단지 지구단위계획구역	김제시 백구면 부용리 1030번지 일원	327,903	-	327,903	산 업 유통형

다. 지구단위계획에 대한 도시관리계획 결정조서 (변경)

1) 용도지역·용도지구의 세분 및 세분된 용도지역·용도지구간의 변경에 관한 도시·군관리계획결정조서 : 해당없음

2) 기반시설의 배치와 규모에 관한 도시관리계획 결정조서 (변경)

(가) 교통시설 (변경없음)

(1) 도로

○ 총괄표

구분	합 계			1 류			2 류			3 류			
	노선 수	연 장 (m)	면 적 (㎡)	노선 수	연 장 (m)	면 적 (㎡)	노선 수	연 장 (m)	면 적 (㎡)	노선 수	연 장 (m)	면 적 (㎡)	
합계	기정	8	3,107	31,016.2	3	403	6,699.9	1	348	4,904.7	4	2,356	19,411.6
	변경	8	3,107	31,523.3	3	403	6,699.9	2	504	7,979.4	3	2,200	16,844.0
중로	기정	5	1,514	21,787.5	1	210	4,505.8	1	348	4,904.7	3	956	12,377.0
	변경	5	1,514	22,294.6	1	210	4,505.8	2	504	7,979.4	2	800	9,809.4
소로	기정	3	1,593	9,228.7	2	193	2,194.1	-	-	-	1	1,400	7,034.6
	변경	3	1,593	9,228.7	2	193	2,194.1	-	-	-	1	1,400	7,034.6

○ 결정(변경)조서

구분	규 모				기 능	연 장 (m)	기 점	종 점	사용 형태	주요 경과지	최초 결정일	비 고
	등급	류별	번호	폭원 (m)								
기정	중로	1	1	20	보조 간선도로	210	국도26호	중로2-1	일반도로	-	김제시 고시 제2014-60호	
기정	중로	2	1	15	집산도로	348	중로1-1	소로3-1	일반도로	-	"	
기정	중로	3	1	12	집산도로	449	중로2-1	중로3-2	일반도로	-	"	
기정	중로	3	2	12	집산도로	351	중로2-1	소로3-1	일반도로	-	"	
기정	중로	3	3	12	집산도로	156	중로2-1	소로3-1	일반도로	-	"	
변경	중로	2	2	15	집산도로	156	중로2-1	소로3-1	일반도로	-	"	
기정	소로	1	1	10	국지도로	143	중로1-1	반월리 589-25	일반도로	-	"	
기정	소로	1	2	10	국지도로	50	중로1-1	소로3-1	일반도로	-	"	
기정	소로	3	1	5	국지도로	1,400	반월리 519-3	중로3-2	일반도로	-	"	

○ 변경 사유서

변경전 도로명	변경후 도로명	변 경 내 용	변 경 사 유
중로3-3	중로2-2	◦ 도로 확폭 B=12m → 15m	◦ 백구일반산업단지 도로 연결부의 폭원 일치

(2) 주차장

○ 결정조서

구분	도면 표시 번호	시설명	위 치		면 적(㎡)			최 초 결정일	비 고
			기정	변경	기정	변경	변경후		
기정	1	주차장	백구면 반월리 625번지 일원	백구면 반월리 777번지 일원	1,974	증)409.9	2,383.1	김제시 고시 제2014-60호	

○ 변경 사유서

도면표시 번호	시 설 명	변 경 내 용	변 경 사 유
1	주차장	<ul style="list-style-type: none"> ◦ 주차장 변경 - 위치 : 지원시설용지 인근 → 백구일반산업단지 경계부 - 면적 : 1,973.2㎡→2,383.1㎡ (증 409.9㎡) 	<ul style="list-style-type: none"> ◦ 자동차 안전평가동 설치부지 확보를 위해 백구일반산업단지 경계부로 재배치

(나) 공간시설 (변경)

(1) 녹지

○ 결정(변경)조서

구분	도면 표시 번호	시설명	시설의 세 분	위 치	면 적(㎡)			최 초 결정일	비 고
					기정	변경	변경후		
합 계				-	37,620.8	-	37,620.8		
기정	1	녹지	완충녹지	백구면 반월리 589-6번지 일원	6,250.6	-	6,250.6	김제시 고시 제2014-60호	
기정	2	녹지	완충녹지	백구면 반월리 589-5번지 일원	4,705.2	-	4,705.2	"	
기정	4	녹지	완충녹지	백구면 반월리 518-1번지 일원	820.5	-	820.5	"	
기정	5	녹지	완충녹지	백구면 반월리 388-1번지 일원	5,848.1	-	5,848.1	"	
변경	6	녹지	완충녹지	백구면 반월리 636번지 일원	10,546.5	감)8,674.5	1,872.0	"	
변경	8	녹지	완충녹지	백구면 부용리 3-5번지 일원	5,327.9	감)495.0	4,832.9	"	
기정	1	녹지	경관녹지	백구면 반월리 348번지 일원	3,605.5	-	3,605.5	"	
기정	2	녹지	경관녹지	백구면 반월리 381-1번지 일원	384.4	-	384.4	"	
기정	3	녹지	경관녹지	백구면 반월리 740번지 일원	132.1	-	132.1	김제시 고시 제2017-17호	
신설	4	녹지	경관녹지	백구면 반월리 776번지 일원	-	증)9,169.5	9,169.5	금회	

○ 변경 사유서

도면표시 번호	시 설 명	변 경 내 용	변 경 사 유
6	완충녹지	◦ 면적 변경 - 면적 : 10,546.5㎡→1,872.0㎡ (감8,674.5㎡)	◦ 경관녹지 신설에 따른 면적 감소
8	완충녹지	◦ 면적 변경 - 면적 : 5,327.9㎡→4,832.9㎡ (감495.0㎡)	◦ 도로 확폭에 따른 녹지 면적 감소
4	경관녹지	◦ 경관녹지 신설	◦ 일반산업단지 개발에 따른 사면감소로 인한 녹지 변경

(다) 유통·공급시설 (변경)

(1) 배수시설

○ 결정(변경)조서

구분	도면표시 번호	시 설 명	시설의 세 분	위 치	면 적(㎡)			최 초 결정일	비 고
					기정	변 경	변 경 후		
폐지	1	수도공급 설비	배수시설	백구면 반월리 산7-1번지 일원	968.0	감)968.0	-	김제시고시 제2014-60호	

○ 변경 사유서

도면 표시 번호	시 설 명	변 경 내 용	변 경 사 유
1	수도공급 설비	◦ 배수시설 폐지	◦ 백구일반산업단지 용수공급계획에 따라 불필요한 단지내 배수시설 설치계획을 폐지하고 주차장 등 용지 확보

(라) 방재시설 (변경없음)

(1) 저류시설

○ 결정조서

구분	도면표시 번호	시 설 명	시설의 세 분	위 치	면 적(㎡)			최 초 결정일	비 고
					기정	변 경	변 경 후		
기정	1	유수지	저류시설	백구면 반월리 516번지 일원	3,613.7	-	3,613.7	김제시고시 제2014-60호	

(마) 환경기초시설 (변경없음)

(1) 하수처리시설

○ 결정조서

구분	도면표시 번호	시 설 명	시설의 세 분	위 치	면 적(㎡)			최 초 결정일	비 고
					기정	변 경	변 경 후		
기정	1	하수도	하수처리 시설	백구면 반월리 589-5일원	1,006.5	-	1,006.5	김제시고시 제2014-60호	

3) 가구 및 획지의 규모와 구성에 관한 도시관리계획 결정조서 (변경)

○ 결정(변경)조서

도면 번호	가 구			번 호	획 지				비 고
	번호	면적(㎡)			위 치		면적(㎡)		
		기정	변경		기정	변경	기정	변경	
	1	64,447.3	64,447.3	①	백구면 반월리 592-1번지 일원	백구면 반월리 746번지 일원	64,447.3	64,447.3	산업시설용지 (획지의 분할 및 합병가능)
	2	38,735.2	38,735.2	①	백구면 반월리 618번지 일원	백구면 반월리 756번지 일원	38,735.2	38,735.2	
	3	54,227.0	54,227.0	①	백구면 부용리 3-5번지 일원	백구면 부용리 771번지 일원	54,227.0	54,227.0	
	4	83,135.7	81,213.5	①	백구면 반월리 383번지 일원	백구면 반월리 778번지 일원	83,135.7	81,213.5	
	5	3,107.5	3,107.5	①	백구면 반월리 519-2번지 일원	백구면 반월리 787번지 일원	3,107.5	3,107.5	
	6	6,160.8	8,134.0	①	백구면 반월리 619번지 일원	백구면 반월리 758번지 일원	6,160.8	8,134.0	지원시설용지
	7	1,973.2	2,383.1	①	백구면 반월리 625번지 일원	백구면 반월리 777번지 일원	1,973.2	2,383.1	주차장
	8	968.0	-	①	백구면 반월리 산7-1번지 일원	-	968.0	-	배수시설
	9	3,613.7	3,613.7	①	백구면 반월리 516번지 일원	백구면 반월리 734번지 일원	3,613.7	3,613.7	저류시설
	10	1,006.5	1,006.5	①	백구면 반월리 589-5번지 일원	백구면 반월리 589-5번지 일원	1,006.5	1,006.5	하수처리시설

4) 건축물에 대한 용도·건폐율·용적률·높이·배치·형태에 관한 도시관리계획 결정조서 (변경)

(가) 공업용지

도면번호	구분	계획내용	비고
1-①, 2-①, 3-①, 4-①, 5-①	용도	<ul style="list-style-type: none"> ◦ 허용용도 <ul style="list-style-type: none"> - 「산업집적 활성화 및 공장설립에 관한 법률」 제2조 제1호에 의한 공장(부대시설 포함) ◦ 불허용도 <ul style="list-style-type: none"> - 허용용도 이 외의 용도 	
	건폐율	◦ 70% 이하	
	용적률	◦ 150% 이하	
	높이	◦ 최고높이 : 5층 이하	
	배치	◦ 건축물의 벽면은 농공단지 내 내부도로와 평행하게 배치되도록 권장	
	형태	<ul style="list-style-type: none"> ◦ 건축물의 전·후면과 측면은 동일계통의 재료·색채 사용 권장 ◦ 옥상부분은 냉각탑 등 건축설비가 노출되지 않도록 할 것 	

(나) 지원시설용지

도면번호	구분	계획내용	비고
6-①	용도	<ul style="list-style-type: none"> ◦ 허용용도 <ul style="list-style-type: none"> - 「건축법 시행령」 별표1의 3. 제1종 근린생활시설, 4. 제2종 근린생활시설, 10. 교육연구시설, 13. 운동시설, 20. 자동차관련시설 ◦ 불허용도 <ul style="list-style-type: none"> - 허용용도 이 외의 용도 	
	건폐율	◦ 70% 이하	
	용적률	◦ 150% 이하	
	높이	◦ 최고높이 : 5층 이하	
	배치	◦ 건축물의 벽면은 농공단지 내 내부도로와 평행하게 배치되도록 권장	
	형태	<ul style="list-style-type: none"> ◦ 건축물의 전·후면과 측면은 동일계통의 재료·색채 사용 권장 ◦ 옥상부분은 냉각탑 등 건축설비가 노출되지 않도록 할 것 	

(다) 공공시설용지

(1) 주차장

도면번호	구 분	계획내용	비 고
7-①	용 도	<ul style="list-style-type: none"> ◦ 허용용도 <ul style="list-style-type: none"> - 「도시·군계획시설의 결정·구조 및 설치기준에 관한 규칙」 제30조에 의한 주차장 ◦ 불허용도 <ul style="list-style-type: none"> - 허용용도 이외의 용도 	
	건폐율	◦ 70% 이하	
	용적률	◦ 150% 이하	
	높 이	◦ 최고높이 : 5층 이하	
	배 치	-	
	형 태	-	

(2) 하수처리시설

도면번호	구 분	계획내용	비 고
10-①	용 도	<ul style="list-style-type: none"> ◦ 허용용도 <ul style="list-style-type: none"> - 「하수도법」 제2조 제9호에 의한 공공하수처리시설 ◦ 불허용도 <ul style="list-style-type: none"> - 허용용도 이외의 용도 	
	건폐율	◦ 70% 이하	
	용적률	◦ 150% 이하	
	높 이	◦ 최고높이 : 5층 이하	
	배 치	-	
	형 태	-	

라. 김제 도시계획시설사업 실시계획인가 (변경)

1) 사업의 명칭 및 종류(변경)

○ 명 칭 : 김제 백구농공단지 조성사업

○ 종 류 : 「국토의 계획 및 이용에 관한 법률」 제2조제10호의 도시계획
시설사업

- 교통시설 (도로 8개소, 주차장 1개소)

구 분	규 모					비 고	
	면 적(㎡)			폭 원 (m)	연 장 (m)		
	기 정	변 경	변 경 후				
합 계	32,989.4	증)917	33,906.4	-			
도로	소 계	31,016.2	증)507.1	31,523.3	-	3,107	
	중로1-1	4,505.8	-	4,505.8	20	210	
	중로2-1	4,904.7	-	4,904.7	15	348	
	중로3-1	5,986.0	-	5,986.0	12	449	
	중로3-2	4,329.1	-	4,329.1	12	351	
	중로2-2	2,061.9	증)507.1	2,569.0	15	156	중로 3-3 변경
	소로1-1	1,551.7	-	1,551.7	10	143	
	소로1-2	642.4	-	642.4	10	50	
소로3-1	7,034.6	-	7,034.6	5	1,400		
주차장	소 계	1,973.2	증)409.9	2,383.1	-		
	1	1,973.2	증)409.9	2,383.1	-		

- 공간시설 (녹지 10개소)

구 분	규 모				폭 원(m)
	면 적(㎡)				
	기 정	변 경	변 경 후		
합 계	37,620.8	-	37,620.8	-	
완충 녹지	소 계	33,498.8	감)9,169.5	24,329.3	-
	1	6,250.6	-	6,250.6	10m
	2	4,705.2	-	4,705.2	10m~20m
	4	820.5	-	820.5	10m
	5	5,848.1	-	5,848.1	10m~30m
	6	10,546.5	감)8,674.5	1,872.0	10m
	8	5,327.9	감)495	4,832.9	10m
경관 녹지	소 계	4,122.0	증)9,169.5	13,291.5	-
	1	3,605.5	-	3,605.5	-
	2	384.4	-	384.4	-
	3	132.1	-	132.1	-
	4	-	증)9,169.5	9,169.5	-

- 유통공급시설 (폐지)

구 분		규 모		
		면 적(㎡)		
		기정	변경	변경후
배수 시설	소 계	968.0	감)968.0	-
	1	968.0	감)968.0	-

- 방재시설 (저류시설 1개소)

구 분		규 모		
		면 적(㎡)		
		기정	변경	변경후
저류 시설	소 계	3,613.7	-	3,613.7
	1	3,613.7	-	3,613.7

- 환경기초시설 (하수처리시설 1개소)

구 분		규 모		
		면 적(㎡)		
		기정	변경	변경후
하수처리 시설	소 계	1,006.5	-	1,006.5
	1	1,006.5	-	1,006.5

2) 사업시행자의 성명 및 주소

- 성 명 : 김제시장
- 주 소 : 전라북도 김제시 중앙로 40

3) 토지 또는 건물의 소재지·지번·지목 및 면적, 소유권과 소유권외의 권리의 명세 및 그 소유자·관리자의 성명·주소

- 토지 또는 건물의 소재지·지번 : 김제시 백구면 반월리 527-2번지 일원
- 지목 및 면적 총괄 : 생략

4) 사업의 착수예정일 및 준공예정일 (변경)

- 착공예정일
 - 기정 : 2014. 06.
 - 변경 : 실시계획 승인 고시일
- 준공예정일
 - 기정 : 2020. 6. 30.
 - 변경 : 2021. 12. 31.

5) 자금조달계획 (변경)

(단위 : 백만원)

구 분	계		2012년	2013년	2014년 이후	
	기정	변경			기정	변경
계	29,500	29,520	1,393	15,700	12,407	12,427
국비보조	6,967	6,967	774	3,300	2,893	2,893
지방비보조(도비)	498	498	498	-	-	-
시비	2,000	2,000	121	1,500	379	379
지방채	20,035	20,055	-	10,900	9,135	9,155

6) 「국토의 계획 및 이용에 관한 법률」 제32조 및 「토지이용규제기본법」 제8조 규정에 의한 지형도면고시 : 붙임조서 참조, 도면실음생략

7) 수용·사용할 토지 등의 세목조서 : 생략

8) 관계도서의 열람방법 : 관계도서는 김제시청 공영개발과(☎ 063-540-6197)에 비치하고 있습니다. (관계도서 게재생략)

김제시 고시 제2021-84호

김제 도시관리계획(용도지역) 결정(변경)에 따른 지형도면 고시

전라북도 고시 제2021 - 231호(2021. 7. 9.)로 고시된 김제 도시관리계획(용도지역) 결정(변경) 사항에 대하여 『국토의 계획 및 이용에 관한 법률』 제32조 및 『토지이용규제 기본법』 제8조 규정에 따라 다음과 같이 지형도면을 고시하고, 관계도서를 김제시청 도시재생과(063-540-3346)에 비치하여 일반인에게 보입니다.

김 제 시 장

2021년 7월 16일

1. 김제 도시관리계획(용도지역) 지형도면승인 조서

가. 용도지역 결정(변경) 조서

구 분	면 적(m ²)			구성비 (%)	비고
	기 정	변 경	변경후		
계	545,023,733	-	545,023,733	100.0	
주거 지역	소 계	7,929,314	-	7,929,314	1.45
	제1종전용주거지역	28,598	-	28,598	0.01
	제1종일반주거지역	3,625,975	-	3,625,975	0.66
	제2종일반주거지역	3,699,049	-	3,699,049	0.68
	제3종일반주거지역	142,690	-	142,690	0.02
	준주거지역	433,002	-	433,002	0.08
상업 지역	소 계	1,024,300	-	1,024,300	0.19
	일반상업지역	974,300	-	974,300	0.18
	근린상업지역	50,000	-	50,000	0.01
공업 지역	소 계	3,159,041	-	3,159,041	0.58
	일반공업지역	3,159,041	-	3,159,041	0.58
녹지 지역	소 계	31,692,318	-	31,692,318	5.82
	보전녹지지역	8,814,907	-	8,814,907	1.62
	생산녹지지역	2,926,944	-	2,926,944	0.54
	자연녹지지역	19,950,467	-	19,950,467	3.66
관리 지역	소 계	233,233,490	증) 22,243	233,255,733	42.79
	보전관리지역	76,520,160	감) 29,697	76,490,463	14.03
	생산관리지역	71,768,588	감) 23,726	71,744,862	13.16
	계획관리지역	84,944,742	증) 75,666	85,020,408	15.60
농 립 지 역	239,765,270	감) 22,243	239,743,027	43.99	
자연환경보전지역	28,220,000	-	28,220,000	5.18	

※ 기 정 : 김제시 고시 제2021-45호(2021.04.30.) 적용

나. 용도지역 결정(변경) 사유서

도면 표시 번호	위치	용도지역		면적 (㎡)	용적률	결정(변경)사유
		기 정	변 경			
-	김제시 백산면 하정리 43-19번지 일원, 김제시 홍사동 499-43번지 일원	보전관리 지역	계획관리 지역	29,697	100% 이하	새만금~전주간 고속도로의 도로구역 내 김제 휴게소(상하행 2개소)를 설치하기 위하여 용도지역 변경(보전관리지역, 생산관리지역, 농림지역 → 계획관리지역)하고자 함
		생산관리 지역	계획관리 지역	23,726		
		농림지역	계획관리 지역	22,243		

2. 관계도면 : 실음 생략

완주군 고시 제2021-71호

완주 군계획시설(체육시설, 도로)사업 실시계획인가 고시

화산승마체험장 조성을 위한 완주 군계획시설(체육시설, 도로)사업에 대하여 「국토의 계획 및 이용에 관한 법률」 제86조, 제88조 및 같은법 시행령 제97조 규정에 따라 시행자 지정 및 실시계획인가하고, 같은법 제91조 및 같은법 시행령 제100조 규정에 따라 다음과 같이 고시합니다. 이에 따른 관계도서는 완주군청 도시개발과 (063-290-2842)에 비치하여 일반인에게 보입니다.

완 주 군 수
2021년 7월 16일

I. 실시계획인가에 관한 사항

1. 사업시행지의 위치 : 완주군 화산면 화월리 474번지 일원
2. 사업의 종류 및 명칭
 - 가. 종 류 : 완주 군계획시설(체육시설, 도로)사업
 - 나. 명 칭 : 화산승마체험장 조성사업
3. 사업의 면적 또는 규모
 - 가. 체육시설 : $A=66,504m^2$
 - 1차분 : $34,840m^2$ [조성 완료(도로 : 소로1-6호선 포함)]
 - 2차분 : $31,664m^2$ [(도로 : 소로2-7호선 포함)]
 - 나. 도로(소로 2-7호선) : $L=164m, B=8m$
4. 시행자의 성명 및 주소
 - 가. 성 명 : 완주군수(농업축산과)
 - 나. 주 소 : 완주군 용진읍 지암로 61
5. 사업의 착수예정일 및 준공예정일
 - 가. 착수예정일 : 실시계획인가 고시일
 - 나. 준공예정일 : 2021. 12. 31.
6. 수용 또는 사용할 토지조서 : 따로 붙임
7. 공공시설 등의 귀속 및 양도에 관한 사항
 - 국토의 계획 및 이용에 관한 법률 제65조 및 제99조 규정에 의함
8. 관계도서 : 게재생략(열람장소에 비치)

가. 토지조서 (1차분)

연번	지번	지목	공부 면적	편입 면적	소유자	주 소	소유자의 권리권자
1	474	답	416	416	완주군	-	-
2	474-4	도	28	28	전라북도	-	-
3	474-7	도	21	21	완주군	-	-
4	475	답	834	834	완주군	-	-
5	475-2	도	35	35	전라북도	-	-
6	475-3	도	53	53	완주군	-	-
7	476	답	1,084	1,084	완주군	-	-
8	476-5	도	62	62	완주군	-	-
9	477	답	293	293	완주군	-	-
10	476-3	도	34	34	전라북도	-	-
11	477-4	답	1,234	1,234	완주군	-	-
12	477-5	도	213	213	전라북도	-	-
13	477-6	답	803	803	완주군	-	-
14	477-9	답	8	8	완주군	-	-
15	478	답	663	663	완주군	-	-
16	478-1	도	21	21	완주군	-	-
17	477-8	도	54	54	전라북도	-	-
18	479	답	1,055	1,055	완주군	-	-
19	479-1	답	9	9	완주군	-	-
20	480-1	답	1,074	1,074	완주군	-	-
21	480-2	도	17	17	남규신	화산면 화월리 578	-
22	480-3	도	4	4	완주군	-	-
23	481	답	807	807	완주군	-	-
24	481-1	도	62	54	완주군	-	-
25	482	답	3,183	3,183	완주군	-	-
26	483	답	797	797	완주군	-	-
27	484	답	2,350	2,350	완주군	-	-
28	485	답	3,388	3,388	완주군	-	-
29	486	답	2,387	2,387	완주군	-	-
30	487	답	3,891	3,891	완주군	-	-
31	488	묘	165	165	완주군	-	-
32	489	묘	380	380	완주군	-	-

연번	지번	지목	공부 면적	편입 면적	소유자	주 소	소유자의 권리권자
33	490-3	잡	783	783	완주군	-	-
34	490-1	도	93	93	강정희	익산군 황화면 봉동리 152	-
35	490-2	도	5	3	전라북도	-	-
36	491	창	1,572	2	완주군	-	-
37	491-2	답	760	145	신원식	화월리 466	-
38	492	답	2,701	2,701	완주군	-	-
39	493	답	1,501	1,501	완주군	-	-
40	494	답	364	364	완주군	-	-
41	495-1	답	184	184	완주군	-	-
42	496	답	321	321	완주군	-	-
43	497-10	답	446	446	완주군	-	-
44	497-7	도	17	17	완주군	-	-
45	504-2	도	169	169	이만녀	화월리 산 59	-
46	608-16	답	176	176	완주군	-	-
47	608-17	답	100	100	완주군	-	-
48	612-8	답	215	215	완주군 (전라북도)	-	-
49	612-9	답	235	235	완주군	-	-
50	612-10	답	245	245	완주군	-	-
51	612-11	답	500	500	완주군	-	-
52	613-1	답	410	410	완주군 (전라북도)	-	-
53	614-1	답	165	165	완주군	-	-
54	903	도	7,104	648	국(건설부)	-	-
합 계			43,491	34,840		-	-

나. 토지조서 (금회)

연번	지번	지목	공부 면적	편입 면적	소유자	주 소	소유자의 권리권자
1	490	잡	107	107	완주군	-	-
2	491	창	1,572	1570	완주군	-	-
3	491-2	답	760	615	신원식	화월리 466	-
4	491-1	도	43	7	오정남	전주부 완산정 43	-
5	495	답	914	914	완주군	-	-
6	491-4	창	2	2	완주군	-	-
7	497-1	목	363	153	완주군	-	-
8	497-6	답	494	442	완주군	-	-
9	497-9	목	1,426	1,274	완주군	-	-
10	501-1	도	48	6	완주군	-	-
11	502-1	도	216	112	완주군	-	-
12	503	도	129	90	완주군	-	-
13	504-1	답	2,914	2,914	완주군	-	-
14	504-3	도	823	772	완주군	-	-
15	505-1	답	2,302	2,302	완주군	-	-
16	505-3	도	20	20	강준석	화월리 464-2	채권자 화산농업협동조합 농업협동조합중앙회
17	903-9	도	75	75	국(건설부)	-	-
18	903-10	도	268	268	국(건설부)	-	-
19	903-11	도	159	159	국(건설부)	-	-
20	505-4	도	13	13	완주군	-	-
21	505-5	도	91	91	완주군	-	-
22	505-6	도	61	61	완주군	-	-
23	506-1	답	1,624	1,624	장찬혁	화산면 화산남로 453	근저당권자 화산농업협동조합
24	506-4	도	26	22	장원균	화월리 466	-
25	506-5	도	78	78	완주군	-	-
26	514-1	답	1,061	1,061	완주군	-	-
27	514-2	답	536	536	이순욱(1/3)	대전 중구	-

연번	지번	지목	공부 면적	편입 면적	소유자	주 소	소유자의 권리권자
					이용여(1/3) 이경명(1/3)	오류동 175-1 삼성아파트 30-603 /대전 서구 변동 49-51 다세대주택 302호 / 대전 동구 용운동 182-2 성모빌라 401호	
28	608-2	대	419	419	완주군	-	-
29	608-3	답	581	581	완주군	-	-
30	608-6	답	1,374	1,374	완주군	-	-
31	608-9	대	78	78	완주군	-	-
32	608-10	대	72	72	완주군	-	-
33	608-11	답	245	245	완주군	-	-
34	608-14	대	231	231	완주군	-	-
35	608-15	대	571	571	완주군	-	-
36	610-3	답	258	19	남조용	화월리608	-
37	610-5	답	910	910	완주군	-	-
38	612-1	답	1,278	1,278	완주군	-	-
39	612-2	답	1,239	1,239	완주군	-	-
40	612-3	답	1,223	1,144	완주군	-	-
41	612-4	답	760	760	완주군	-	-
42	612-5	도	73	28	유기홍	화월리 611	-
43	612-6	답	1,505	1,505	완주군	-	-
44	612-7	답	793	793	완주군	-	-
45	613	답	2,483	2,483	완주군	-	-
46	614	답	1,029	1,029	완주군	-	-
47	614-2	답	9	9	완주군	-	-
48	616-3	잡	1,441	1,441	완주군	-	-
49	903-8	도	200	167	국(건설부)	-	-
합 계			34,127	31,664			

무주군 공고 제2021-824호

농업생산기반시설 폐지 공고

무주군에서 관리하고 있는 농업생산기반시설인 수락제(저수지)에 대하여 「농어촌정비법」 제24조 및 「전라북도사무위임조례」 제2조 제1항 규정에 따라 농업생산기반시설을 아래와 같이 폐지공고 합니다.

2021. 7. 16.

무 주 군 수

폐지시설내용	시설명	수락제(저수지)
	위 치	전북 무주군 안성면 덕산리 297-22
폐 지 사 유		저수지 우수 유입 저조함에 따라 저수량 저조 및 물리 구역 유실로 기능 상실

도보이용안내

도보 이용 안내

- ☞ 도보는 매주 금요일자로 발행됩니다.
- ☞ 도보의 법적 우선효력은 종이도보에 있으니 유의하시기 바랍니다.
- ☞ 전자도보는 <http://www.jeonbuk.go.kr>에서 확인할 수 있습니다.
전라북도 홈페이지 접속
 - 인기검색어 → 전북도보
 - 자치법규 → 전북도보
 - 도정정보 → 도정자료 → 전북도보

도보게재 의뢰 안내

- ☞ 근거법규 : 전북도보발행규정 제11조 및 도보게재위탁계약서 제3조
- ☞ 원고 접수 마감 : 매주 화요일
- ☞ 도보게재 의뢰 방법
 1. 게재의뢰 공문(시행문) 1부 : 문서사송 혹은 FAX(063-280-2299)
⇒ 개별법령별 도보게재 근거 법규를 명시
 - 예시문: ...법, 시행령, 시행규칙 제○조제○항근거
 2. 게재문안(공문 첨부물) 1부
 - 도청 실, 과, 사업소, 시·군의 경우 전자문서시스템으로 송부하시고
 - 기타 도보위탁게재 계약기관은 USB메모리로 제출하거나
E-mail(jbdobo@korea.kr)로 보내주셔야 전라북도 홈페이지
(<http://www.jeonbuk.go.kr>)에 게재될 수 있습니다.