천·년·의·비·상
전라북도

도 보

도보는 공문시행에 대체하는 효력을 갖습니다.

선람	기관의 장

제2732호 2020. 3. 20(금)

www.jeonbuk.go.kr

고 시

○ 전라북도 고시 제2020-75호 팔덕지구 다목적 농촌용수개발사업 준공인가 고시 ····· 1
○ 전라북도 고시 제2020-76호 제3종 시설물의 해제고시 ····· 2
○ 전라북도 고시 제2020-77호 김제 대장 공공하수처리시설 설치인가 고시 ····· 3
○ 전라북도 고시 제2020-78호 「부안 점방산 봉수」 도지정문화재(기념물) 지정 고시 ····· 5
○ 전라북도 고시 제2020-79호 산림사업법인 등록 고시 ····· 7
○ 전라북도 고시 제2020-80호 고창군 동촌1 공공하수도시설 설치사업 인가 고시 ····· 8

공 고

○ 전라북도 공고 제2020-504호 보호수 지정해제 공고 ····· 10
○ 전라북도 공고 제2020-532호 비영리민간단체 변경등록 공고 ····· 13
○ 전라북도 공고 제2020-546호 공공측량업 신규 등록 공고 ····· 14
○ 전라북도 공고 제2020-552호 정보통신공사업 등록 공고 ····· 15
○ 전라북도 공고 제2020-554호 비영리사단법인 설립허가 공고 ····· 16
○ 전라북도 공고 제2020-555호 비영리 사단법인 신규등록 공고 ····· 17
○ 전라북도 공고 제2020-556호 비영리민간단체 변경 공고 ····· 18
○ 전라북도 공고 제2020-558호 비영리민간단체 변경등록 공고 ····· 19
○ 전라북도 공고 제2020-560호 부동산개발업 폐업 공고 ····· 20
○ 전라북도 공고 제2020-567호 공인 등록 공고 ····· 21
○ 전라북도 공고 제2020-576호 전북 친환경자동차 규제자유특구 계획 변경(안) 공고 ····· 26

예 규

○ 전라북도 예규 제258호 전라북도 업무협약 관리지침 일부개정예규 ····· 29

회람									

발행 전 라 북 도 (편집 공보관실 ☎(063)280-2186)
(54968)전라북도 전주시 완산구 효자로 225

도지사 지시사항

○ 2020. 3. 16.(월) 간부회의 시 도지사 지시사항 ·····37

시군행정

○ 군산시 공고 제2020-622호 군산 도시계획시설(대로2-9호선)사업 실시계획인가 전 열람공고 ·····38
○ 군산시 공고 제2020-630호 군산 도시계획시설(소로3-76호선외 5)사업 실시계획인가 전 열람공고 ·····41
○ 익산시 공고 제2020-791호 익산 도시계획시설(황등 근린공원)사업 실시계획인가 전 열람공고(안) 45
○ 익산시 공고 제2020-812호 익산 도시계획시설(배산 근린공원)사업 공사완료 공고 ·····48
○ 익산시 공고 제2020-838호 익산 도시계획시설(무학 근린공원)사업 실시계획인가 전 열람·공고49
○ 익산시 공고 제2020-839호 익산 도시계획시설(춘포 근린공원)사업 실시계획인가 전 열람·공고 52
○ 익산시 공고 제2020-840호 익산 도시계획시설(함열 근린공원)사업 실시계획인가 전 열람·공고 ·····57
○ 정읍시 고시 제2020-30호 정읍 도시계획시설(폐기물처리시설)사업 실시계획 (변경)인가 고시 ·61
○ 김제시 고시 제2020-43호 김제 도시계획시설사업(김제여고 뒤 소로3류 102호) 사업시행자지정 및 실시계획인가 고시 64
○ 완주군 고시 제2020-18호 완주 군계획시설(방수설비)사업 시행자 지정 및 실시계획인가 고시 ·····68
○ 완주군 고시 제2020-19호 완주 군계획시설(공동묘지)사업 시행자 지정 및 실시계획인가 변경고시 ···73
○ 진안군 고시 제2020-31호 진안 군계획시설(동향면사무소)사업 실시계획인가 고시 ·····79
○ 임실군 공고 제2020-283호 보상계획 열람 공고 ·····81
○ 임실군 공고 제2020-284호 도로구역 결정(변경) 및 사업인정에 관한 주민 등의 의견청취 공고 ·98
○ 고창군 고시 제2020-37호 고창 고수 농공단지 지구지정(개발계획) 변경 고시 ·····113
○ 고창군 고시 제2020-38호 고창 아산 농공단지 지구지정(개발계획) 변경 고시 ·····117
○ 고창군 고시 제2020-40호 고창 군관리계획(도로) 결정(변경) 및 지형도면 승인 고시 ·····121
○ 고창군 고시 제2020-41호 고창 군관리계획(도로, 주차장) 결정(변경) 및 지형도면 승인 고시 ·122
○ 고창군 고시 제2020-42호 고창 군관리계획(도로) 결정(변경) 및 지형도면 승인 고시 ·····124
○ 고창군 고시 제2020-43호 고창 군계획시설(보건소)사업 실시계획인가 고시 ·····125
○ 고창군 공고 제2020-502호 고창 군계획시설(체육시설)사업 실시계획인가 전 열람공고 ·····127

전라북도 고시 제2020-75호

팔덕지구 다목적 농촌용수개발사업 준공인가 고시

팔덕지구 다목적 농촌용수 개발사업에 대하여 농어촌정비법 제114조 제3항 규정에 의거 준공인가하고 다음과 같이 고시합니다.

전 라 북 도 지 사

2020년 3월 20일

1. 사 업 명 : 팔덕지구 다목적 농촌용수 개발사업
2. 위 치 : 전북 순창군 순창읍, 팔덕면, 유등면, 풍산면, 금과면 일원
3. 수혜면적 : 727ha
4. 사 업 비 : 46,856백만원(재원 : 국고 100%)
5. 사업기간 : 2010. 02. 10 ~ 2019. 12. 28
6. 시 행 자 : 한국농어촌공사 순창지사장
7. 시설규모
   - 수원공
     ○ 저수지 : 제당 1개소(H=27.0m, L=209m), 여방수로 1개소(L=172m, B=14.0m), 취수탑 1개소(H=18.5m, D=4.0m), 복통 1개소(L=108.5m, D=2.5m),
     ○ 양수장 : 팔덕1양수장(400kw×250mm×2대, 110kw×250mm×2대), 팔덕2양수장(280kw×300mm×4대)
     ○ 이설도로 : 2조 3.0km(지방도 L=1.77km, B=8.0m, 면도 L=1.23km, B=7.0m)
   - 평야부 : 용수로 20조 17.42km
8. 기 타 : 관계도서는 한국농어촌공사 순창지사(TEL 063-650-7055) 비치되어 있으며 일반인에게 열람이 가능합니다.

전라북도 고시 제2020-76호

제3종시설물의 해제고시

「시설물의 안전 및 유지관리에 관한 특별법」제8조에 따라 다음과 같이 해제하였음을 고시합니다.

2020년 3월 20일

전라북도지사

대상 시설물			지정(해제)사유	안전점검·안전조치에 관한 사항	비고
시설물 명칭	소재지	관리주체			
의지교	전라북도 남원시 아영면	전북 도로관리사업소 안전과	개축 또는 리모델링을 위하여 철거예정	이상없음	
국정1교	전라북도 부안군 백산면	전북 도로관리사업소 안전과	개축 또는 리모델링을 위하여 철거예정	이상없음	
국정교	전라북도 부안군 백산면	전북 도로관리사업소 안전과	개축 또는 리모델링을 위하여 철거예정	이상없음	
처사교	전라북도 진안군 주천면	전북 도로관리사업소 안전과	개축 또는 리모델링을 위하여 철거예정	이상없음	
중리교	전라북도 진안군 주천면	전북 도로관리사업소 안전과	개축 또는 리모델링을 위하여 철거예정	이상없음	
버들교	전라북도 순창군 유등면	전북 도로관리사업소 안전과	재난발생의 위험이 없거나 계속적 안전관리가 불필요	이상없음	

전라북도 고시 제2020-77호

「하수도법」 제11조에 따라 공공하수처리시설 설치를 인가하였기에 같은 법 시행령 제8조에 따라 이를 고시합니다.

2020년 3월 20일
전 라 북 도 지 사

김제 대장 공공하수처리시설 설치인가 고시

1. 사업시행자의 명칭 및 주소
 가. 명 칭 : 김제시장
 나. 주 소 : 김제시 중앙로 40

2. 사업목적 : 생활하수 적정처리로 쾌적한 주거환경 조성

3. 사업시행지의 위치 및 면적
 가. 위 치 : 김제시 부량면 대평리 846-9번지 일원
 나. 면 적 : 447㎡

4. 설치하려는 시설의 종류·명칭 및 용량
 가. 명 칭 : 김제 대장 공공하수처리시설
 나. 용 량 : 25㎥/일
  < 공공하수처리시설 설치인가 조건 >
  - 관계기관 협의의견을 준수할 것

5. 예정배수구역 및 예정하수처리구역
 가. 예정배수구역 : 0.06㎢
 나. 예정하수처리구역 : 0.06㎢

6. 사업시행기간 : 2018 ~ 2021년

7. 수용 또는 사용할 토지·건물의 조서, 그 지번 및 지목등과 소유권외의 권리의 명세서 : 붙임참조

8. 기 타 : 관계서류는 김제시 상하수도과(063-540-3869)에 비치하고 있으니 이해관계인은 열람하시기 바랍니다.

토지 조서

토 지 소재지	지번	지목	공부면적 (㎡)	편입면적 (㎡)	소유자		관계자			비고
					주 소	성 명 (공유지분)	주 소	성 명	권리의 종 류	
김제시 부량면 대평리	846-9	답	1,074.2	430	광주시 동구 계림동 487-28	윤**				
김제시 부량면 대평리	899	구	973	17		국(농림수산부)				

전라북도 고시 제2020-78호

「전라북도 문화재보호조례」 제13조 및 제15조 및 같은 조례 시행규칙 제8조에 따라 도 지정문화재 및 관리단체의 지정에 관한 사항을 다음과 같이 고시합니다.

전 라 북 도 지 사

2020년 3월 20일

1. 고 시 명 : 「부안 점방산 봉수」 도지정문화재(기념물) 지정

2. 고시내용

○ 문화재 명칭 : 부안 점방산 봉수(扶安 占方山 烽燧)

○ 지정종별 : 전라북도 기념물 제140호

○ 소 재 지 : 전북 부안군 변산면 대항리 산51

○ 수 량 : 1기(문화재구역 1필지 773㎡, 문화재 보호구역 1필지 면적 5,772㎡)

* 지번별 면적조서 붙임 참조

○ 관리단체 : 부안군

○ 지정사유

- 점방산 봉수는 조선시대 연안 봉수로서 『세종실록지리지』, 『신증동국여지승람』에 남쪽의 월고리 봉수와 북쪽의 계화도 봉수와 호응하는 것으로 기록되었음. 봉수 상층부는 훼손되었으나 잔존부는 전체적인 구조와 형태가 양호하게 남아 있으며 외곽의 방호벽, 봉수에 딸린 창고시설, 생활 공간이 확인되었음. 조선시대 연안 봉수 운영과 봉수 구조 연구를 위한 유적으로서 역사적·학술적 가치가 높음

3. 지 정 일 : 도보 고시일

4. 연 락 처

○ 전북도청 문화유산과

- 주소 : (우)54968 전주시 완산구 효자로 225
- 전화 : 063-280-3145 / 전송 : 063-280-2539

○ 부안군 문화관광과

- 주소 : (우)56305 전라북도 부안군 부안읍 당산로 91
- 전화 : 063-580-4711 / 전송 : 063-580-4565

붙임 : 문화재(보호) 구역 토지조서 및 문화재(보호)구역 도면 1부.

붙임 1. 「부안 점방산 봉수」 문화재(보호)구역 지번별 면적 조서

○ 문화재구역 및 보호구역

구분	소재지	지번	지목	지번 면적 (㎡)	지정면적 (㎡)	소유자	
						성명	주소
문화재 구역	부안 변산면 대항리	산51	임야	6,545	773	산림청	대전광역시 서구 청사로 189, 1동
문화재 보호구역		산51	임야	6,545	5,772	산림청	대전광역시 서구 청사로 189, 1동

붙임 2.「부안 점방산 봉수」 문화재구역 및 보호구역 고시도면

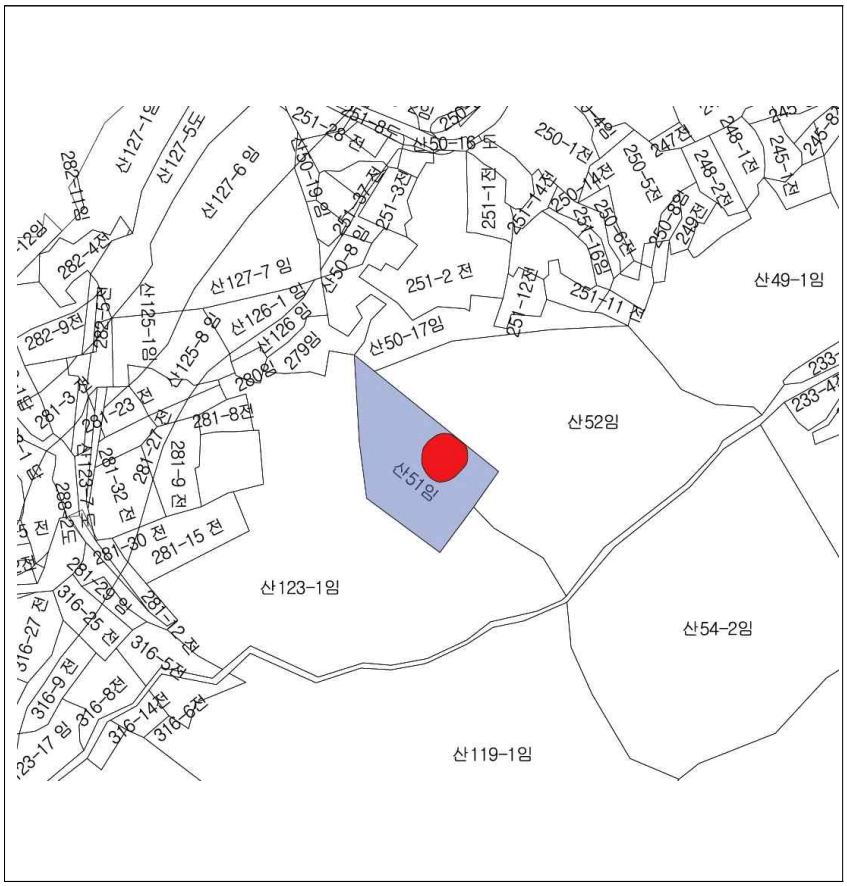

전라북도 고시 제2020-79호

산림사업법인 등록 고시

「산림자원의 조성 및 관리에 관한 법률」 제24조의 규정에 의하여 산림사업을 할 수 있는 법인으로 등록하고 다음과 같이 고시합니다.

- 다 음 -

등록번호	등 록 연월일	법인명	대표자	소 재 지	산림사업의 종 류	비고
전북2020-004호	2020.03.17	유한회사 정원에스텍	권소연	전북 전주시 덕진구 용신길 26-21(반월동)	도시림등의 조성	

전 라 북 도 지 사

2020년 3월 20일

전라북도 고시 제2020-80호

고창군 동촌1 공공하수도시설 설치사업 인가 고시

고창 동촌1지구 공공하수도시설(농어촌 마을하수도) 설치사업에 대하여 「하수도법」 제11조 제3항 규정에 의한 인가사항에 대하여 하수도법 제11조 제7항 및 같은 법 시행령 제8조 규정에 의거 인가 내용을 다음과 같이 고시 합니다.

전 라 북 도 지 사
2020년 3월 20일

1. 사업시행자의 명칭 및 주소
   가. 시행자 : 고창군수
   나. 주 소 : 고창군 고창읍 중앙로 245
2. 사업목적 : 농촌마을지역의 생활하수 적정 처리로 쾌적한 주거환경 조성
3. 사업시행지의 위치 및 면적
   가. 위 치 : 고창군 상하면 용정리 1268-21번지
   나. 면 적 : 1,030㎡
4. 설치하려는 시설의 종류·명칭 및 용량
   가. 시설명 : 고창 동촌1 공공하수도시설(농어촌마을하수도)
   나. 처리시설용량 : 110㎥/일
5. 예정배수구역 및 예정하수처리구역
   가. 예정배수구역 : 0.187㎢
   나. 예정하수처리구역 : 0.187㎢
6. 사업시행기간 : 2020. 2. ~ 2021. 12.
7. 사용 또는 수용할 토지 및 지장물 조서 : 붙임과 같음
8. 설계도서(위치도 및 계획도면 등), 토지 및 지장물조서, 자금계획 등의 열람기간 및 장소
   가. 열람기간 : 사업시행기간 내
   나. 열람장소 : 고창군 상하수도사업소 (전화번호 : 063-560-8993)

수용 또는 사용할 토지의 소유자 및 소유권외의 권리자 조서

일련번호	소재지			지번	지목	공부상면적(㎡)	편입면적(㎡)	소 유 자		관 계 인		소유권외의권리의종류및내용
	시군	읍면	리					주 소	성 명	주 소	성 명	
1	고창	상하	용정	1268-21	잡	487	487		고창군			
2	고창	상하	용정	산28-2	임	543	543		고창군			
계						1,030	1,030					

전라북도 공고 제2020-504호

보호수 지정해제 공고

보호수 지정을 해제하기 위하여「산림보호법」제13조의4 및 같은 법 시행령제7조의3의 규정에 의하여 다음과 같이 공고하오니, 이에 대하여 다른 의견이 있는 사람은 붙임 이의신청서를 작성하여 전라북도 산림녹지과로 제출하여 주시기 바랍니다.

2020년 3월 20일

전 라 북 도 지 사

1. 보호수 지정해제 내용

○ 보호수 지정 현황

소 재 지	지정(관리)번호	수 종	본수(본)	수령(년)	수고(m)	흉고둘레(cm)	소유자	
							주 소	성 명
전주시 완산구 평화동3가 853-3	9-1-12	왕버들	1	420	16	540		국(농수산부)

○ **보호수 지정해제 사유 : 태풍 피해로 인하여 보호수 가치 상실**

2. 이의신청기간 및 방법

○ 기 간 : 공고일로부터 10일간

○ 방 법 : 전라북도 산림녹지과에 서면 제출

※ 기타 궁금한 사항은 전라북도 산림녹지과(063-280-4669)에 문의하여 주시면 상세히 안내하여 드리겠습니다.

붙임 : 보호수 지정해제 이의신청서 1부.

(붙 임)

■ 산림보호법 시행규칙 [별지 제1호서식] <개정 2019. 7. 9.>

보호수 지정해제 이의신청서

※ [ ]에는 해당되는 곳에 √표를 합니다.

(앞쪽)

접수번호	접수일	발급일	처리기간 20일

신청인	성 명		생년월일
	주 소		전화번호

고시된 보호구역/보호수 예정지	
면적/수종	보호수 대상목의 수종 및 수량: , 그루
[ ]지정 [ ]해제 예정고시일	. . .(제 호)
이의신청 면적/수종(수량)	㎡ 수종(그루)

「산림보호법」 제8조제2항, 제11조제5항 및 제13조제3항, 같은 법 시행령 제7조의3제2항 및 같은 법 시행규칙 제4조제3항, 제10조의2제2항·제3항 및 제10조의7에 따라 위와 같이 이의신청을 합니다.

년 월 일

신청인 (서명 또는 인)

전라북도지사 귀하

첨부서류	신청 이유서 1부	수수료 없 음

210㎜×297㎜[백상지 80g/㎡(재활용품)]

처리절차

이 신청서는 아래와 같이 처리됩니다.

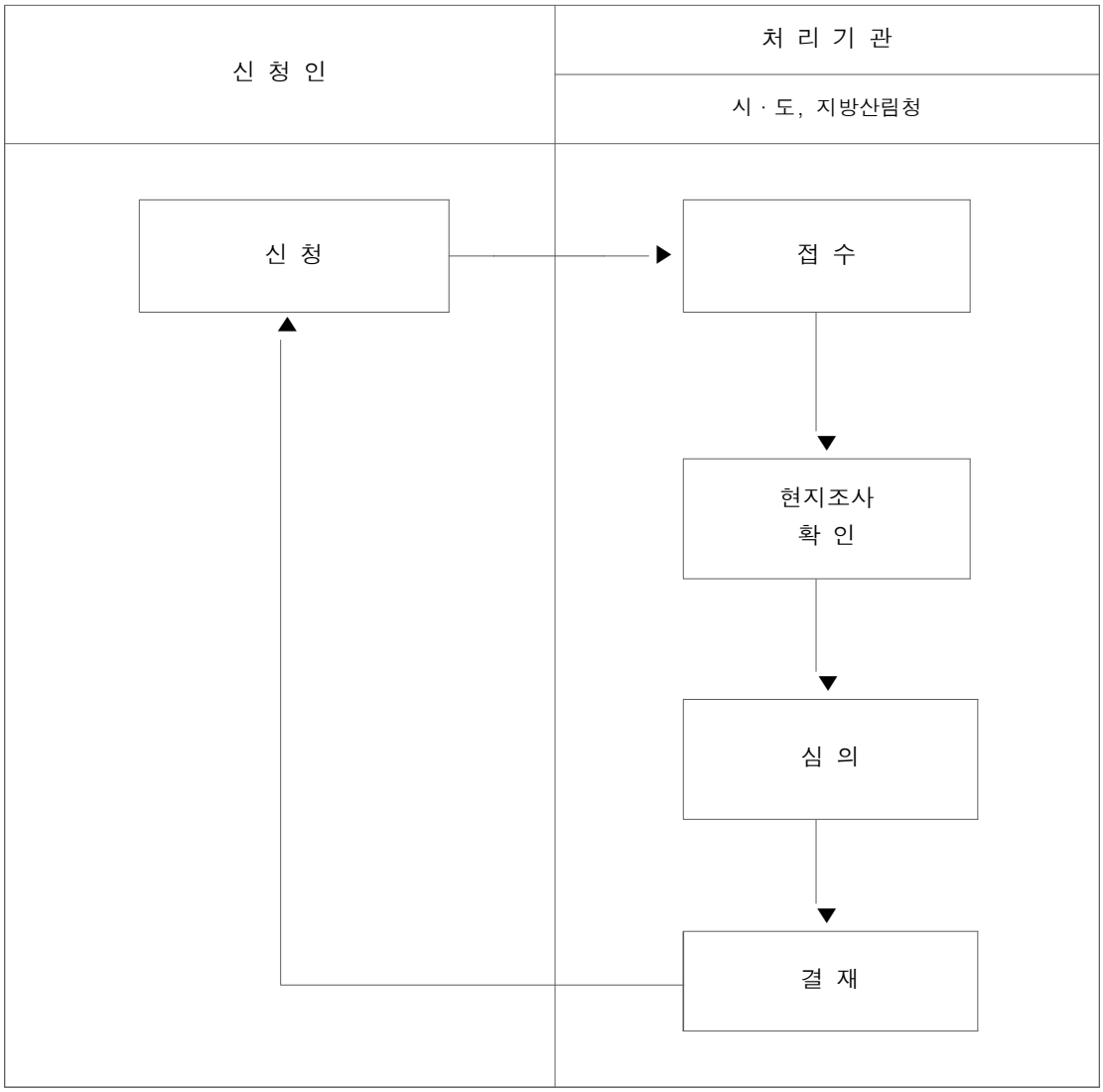

전라북도 공고 제2020-532호

비영리민간단체 변경등록 공고

비영리민간단체지원법 제4조 및 같은법 시행령 제3조의 규정에 의하여 변경 등록하였음을 공고합니다.

전 라 북 도 지 사
2020년 3월 20일

1. 등록번호 : 제2000-1-전라북도-143호

2. 단체명칭 : (사)한국농업경영인장수군연합회

3. 소 재 지 : 전라북도 장수군 장수읍 발방골길 72

4. 대 표 자
   ○ 성 명 : 류기행
   ○ 생 년 월 일 : 1965. 12. 20.
   ○ 주 소 : 전라북도 장수군 계남면 명동길 46-3

5. 주된 사업
   ○ 농업인 상호간의 친목 도모
   ○ 농업인 교육 및 능력 배양

6. 변경내용
   ○ 대표자 변경
   - 변경전 : 이승철(1964. 11. 7.)
   - 변경후 : 류기행(1965. 12. 20.)

   ○ 소재지 변경
   - 변경전 : 장수읍 호비리 10
   - 변경후 : 장수읍 발방골길 72

7. 허가(변경)일자 : 2020. 3. 17.

전라북도 공고 제2020-546호

공공측량업 신규 등록 공고

「공간정보의 구축 및 관리 등에 관한 법률」제44조 및 같은 법 시행령 제35조 규정에 따라 신규 등록하고 같은 법 시행령 제35조 제6항에 따라 공고하고자 합니다.

전 라 북 도 지 사

2020년 3월 20일

□ 측량업 신규 등록

측량업종	등록번호	상호(사업자)	소재지(전화)	등록일
공공측량업	03-1149	㈜혜원이엔지	전북 장수군 장수읍 노한신기길 6-35	'20.03.16.

전라북도 공고 제2020-552호

정보통신공사업 등록 공고

정보통신공사업법 제72조의 규정에 따라 정보통신공사업 등록사항을 다음과 같이 공고합니다.

전 라 북 도 지 사

2020년 3월 20일

등록예정번호	상호 및 대표자	영업소 소재지	등록일자
정보통신공사업 제630283호	청솔건설 주식회사 대표 배 진 석	전라북도 덕진구 가재미로 17 (인후동1가)	2020.03.16.

. 끝.

전라북도 공고 제2020-554호

비영리사단법인 설립허가 공고

「민법」 제42조 및 「행정자치부 및 그 소속청 소관 비영리법인의 설립 및 감독에 관한 규칙」 제6조에 의하여 다음과 같이 비영리사단법인의 설립을 허가하였기에 공고합니다.

전 라 북 도 지 사
2020년 3월 20일

1. 허 가 번 호 : 제2020-17호

2. 허 가 일 자 : 2020. 3. 17.

3. 법인의 명칭 : 사단법인 통일소망쉼터

4. 대 표 자 : 박 장 실

5. 소 재 지 : 전북 익산시 함라면 함라1길 44-32

6. 주 된 사 업
   가. 통일을 위한 홍보 및 교육실시
   나. 통일 아카데미 개설 및 통일 소식지 발간사업
   다. 북한이탈주민 정착지원과 관련된 종합관리계획 수립 및 시행
   라. 북한이탈주민 정착지원에 관한 사업 협의 및 지원 사업
   마. 북한이탈주민 정착지원 민,관 협력 구축사업
   바. 북한이탈주민을 위한 아동, 청소년 지원 및 교육사업(대안학교 등)
   사. 북한이탈주민을 위한 취업 및 직업교육과 자활 지원사업
   아. 북한이탈주민을 위한 자원동원 및 지역 인프라 구축사업
   자. 북한이탈주민을 위한 1:1 정착 도우미 시스템 구축사업
   차. 기타 비영리법인에 관련된 운영사업.

전라북도 공고 제2020-555호

비영리 사단법인 신규등록 공고

「민법」 제32조 및「문화체육관광부 및 문화재청 소관 비영리법인의 설립 및 감독에 관한 규칙」 제4조에 의하여 다음과 같이 신규등록 하였음을 공고합니다.

2020년 3월 20일

전 라 북 도 지 사

1. 법인의 명칭 : 사단법인 지역관광문화발전협의회

2. 대표자 : 류인평

3. 주된 사무소 : 전라북도 전주시 완산구 호암로 84. 4층(효자동2가)

4. 주된 사업
   ○ 전라북도 관광진흥을 위한 정책개발 및 자문 활동
   ○ 전라북도 커뮤니티 비즈니스 사업 및 관광·문화 빅데이터 수집 및 분석 관리
   ○ 전라북도 관광활성화를 위한 산업체 네트워크 구축 및 도시관광산업 활성화 지원
   ○ 전라북도 관광·문화 콘텐츠 개발 활동
   ○ 전라북도 국내외 관광객 유치를 위한 행사 및 홍보, 관광교류 사업 추진
   ○ 전라북도 산업체 관광·문화 행동패턴 분석 활동
   ○ 전라북도 관광산업 신규 콘텐츠 개발 활동
   ○ 국내 관광·문화 아카데미 운영 기획 및 구축
   ○ 국내 홍보 및 관광·문화 스토리텔링 개발 홍보 활동 등

5. 허가연월일 : 2020. 3. 17.

6. 허가구분 : 신 규

전라북도 공고 제2020-556호

비영리민간단체 변경 공고

비영리민간단체지원법 제4조(등록) 및 동법 시행령 제3조(등록절차)의 규정에 의하여 비영리민간단체 등록(대표자변경) 에 관한 사항을 다음과 같이 공고합니다.

전 라 북 도 지 사

2020년 3월 20일

1. 등록번호 : 제2012-1-전라북도-30호

2. 단체의 명칭 : 전북교육자치시민연대

3. 대표자 변경 : 당초 한정문(1961.12.21.) - 이경한(1964. 9. 3.)

4. 주된 사무소 : 전북 전주시 완산구 중화산로 55-7

5. 주된 사업 : 민주사회와 교육자치 실현을 위한 정책과 방법에 관한 연구 및 시민들의 의사형성을 위한 사업, 교육정책 및 교육복지 등 지역, 국가교육에 대한 시민들의 참여와 감시활동, 교육계의 비리와 부정을 고발하여 사회정의와 공익을 실현하기 위한 시민행동, 기타 교육자치연대의 목적에 부합하는 국내 외 연대활동과 필요한 사업 등

6. 최초등록연월일 : 2012. 8. 9.

전라북도 공고 제2020-558호

비영리민간단체 변경등록 공고

비영리민간단체지원법 제4조 및 동법 시행령 제3조제4항의 규정에 의하여 아래와 같이 변경등록 하였음을 공고합니다.

2020년 3월 20일

전 라 북 도 지 사

1. 등 록 번 호 : 제2008-1-전라북도-72호

2. 단 체 명 : 문화기획 섬진강

3. 변경등록 내용

구 분	당 초	변 경
소재지	전북 남원시 의총로 84	**전북 남원시 충정로 1**

4. 주된 사업

○ 외국인 노동자 및 저소득층자녀, 장애인 및 기타 사회소외계층 대산 전통문화체험 및 국악 공연 서비스 제공

전라북도 공고 제2020-560호

부동산개발업 폐업 공고

「부동산개발업의 관리 및 육성에 관한 법률」제15조 규정에 의한 부동산개발업 말소된 업자에 대하여 동법 시행규칙 제15조의 규정에 따라 아래와 같이 부동산개발업 폐업하였음을 공고합니다.

전 라 북 도 지 사

2020년 3월 20일

등록번호	상 호 (대표자)	법 인 등록번호	소 재 지	말소일자	폐업사유
전북140019	(주)고산 (박성수)	403-81- 75844	전라북도 순창군 순창읍 남계로 78	2020.3.17.	사업실적 없음

전라북도 공고 제2020-567호

공인 등록 공고

전라북도 공인 조례 제8조(공고)에 의거 등록한 공인을 다음과 같이 공고합니다.

전 라 북 도 지 사

2020년 3월 20일

□ 공인의 등록

1. 공인등록 사유 : 보통고충심사위원회 운영에 따른 공인 신조 등록
2. 공인의 개시일 : 2020년 3월 20일
3. 등록 공인명 및 인영

등 록 공 인		
공 인 명		인 영
소방본부	전라북도소방공무원보통고충심사위원회인	
	전라북도소방공무원보통고충심사위원장인	

등 록 공 인		
공 인 명		인 영
전주덕진 소방서	전주덕진소방서보통고충심사위원회인	
	전주덕진소방서보통고충심사위원장인	
전주완산 소방서	전주완산소방서보통고충심사위원회인	
	전주완산소방서보통고충심사위원장인	
군산소방서	군산소방서보통고충심사위원회인	
	군산소방서보통고충심사위원장인	

등 록 공 인		
공 인 명		인 영
익산소방서	익산소방서보통고충심사위원회인	
	익산소방서보통고충심사위원장인	
정읍소방서	정읍소방서보통고충심사위원회인	
	정읍소방서보통고충심사위원장인	
김제소방서	김제소방서보통고충심사위원회인	
	김제소방서보통고충심사위원장인	

등 록 공 인		
공 인 명		인 영
완주소방서	완주소방서보통고충심사위원회인	
	완주소방서보통고충심사위원장인	
순창소방서	순창소방서보통고충심사위원회인	
	순창소방서보통고충심사위원장인	
고창소방서	고창소방서보통고충심사위원회인	
	고창소방서보통고충심사위원장인	

등 록 공 인		
공 인 명		인 영
부안소방서	부안소방서보통고충심사위원회인	
	부안소방서보통고충심사위원장인	
무진장소방서	무진장소방서보통고충심사위원회인	
	무진장소방서보통고충심사위원장인	

* 남원소방서는 2월 14일 기 공고함

전라북도 공고 제2020-576호

전북 친환경자동차 규제자유특구 계획 변경(안) 공고

「규제자유특구 및 지역특화발전특구에 관한 규제특례법」 제74조제2항 및 같은법 시행령 제43조에 따라「전북 친환경 자동차 규제자유특구」계획 변경(안)을 아래와 같이 공고하오니, 의견이 있으신 분은 열람기간 내에 의견서를 제출할 수 있습니다.

2020년 3월 20일
전 라 북 도 지 사

1. 열람기간 : 2020. 3. 20.(금)~ 2020. 4. 20.(월)
(09:00~18:00, 토·일요일·공휴일 제외)

2. 열람장소 : 전라북도청 주력산업과
(주소) 전라북도 전주시 완산구 효자로 225

3. 특구 개요

가. 명칭 : 전북 친환경자동차 규제자유특구

나. 위치 및 면적 : 군산 국가산업단지 및 주요 밀집지역 일원/ 42.83㎢, 136.4㎞

다. 지정기간 : 2019. 12. 6. ~ 2023. 12. 5.(4년)

라. 지정목적 : 친환경 자동차 산업 고도화를 통한 신시장 창출로 지역경제 활성화 및 일자리 확대

4. 특구계획 변경(안) : 열람장소 비치

○ 실증사업별 특구사업자 삭제

- LNG 중대형 상용차 운행 실증 : 삭제 2 (9개 기업·기관→7개 기업·기관)
- 거점형 이동식 LNG 충전사업 실증 : 삭제 1 (7개 기업·기관→6개 기업·기관)
- 초소형 전기특수자동차 운행 실증 : 삭제 6 (11개 기업·기관→5개 기업·기관)

5. 공청회 개최(예정) 공고

ㅇ 공청회 개최목적 : 전북 친환경자동차 규제자유특구 변경(안) 의견 수렴

ㅇ 공정최 개최일시 : 2020. 4월 중

ㅇ 공정최 개최장소 : 향후 별도 안내

6. 기타사항

가. 의견이 있는 주민 또는 관계 전문가 등은 서면 또는 온라인(이메일)으로 의견을 제출하실 수 있습니다.

○ 제출기한 : 2020. 4. 20.(월) 18:00까지 (마감시한 도착분까지 유효)

○ 제 출 처

- 서면 : 전라북도 전주시 완산구 효자로 225, 15층 주력산업과

- 이메일 : soyoin@korea.kr

나. 기타 자세한 사항은 전라북도청 주력산업과(☎063-280-3577)로 문의하여 주시기 바랍니다.

[서식]

전북 친환경자동차 규제자유특구 계획(안) 의견서			
주 소			
성 명		연락처	

상기와 같이 ‘전북 미세먼지저감 상용차 규제자유특구계획(안)’에 대한 의견을 제출합니다.

2020. . .

제 출 인 : **(인)**

전라북도지사 귀하

[개인정보 수집 및 이용 동의]
위와 같이 '전북 친환경자동차 규제자유특구 계획 변경(안)' 의견수렴을 위해 「개인정보 보호법」에 따라 개인정보 수집 및 이용하는데 동의합니다.

동의자 : (인)

전라북도 업무협약 관리지침 일부개정예규를 이에 발령한다.

2020년 3월 20일

전 라 북 도 지 사

전라북도 예규 제258호

전라북도 업무협약 관리지침 일부개정예규

전라북도 업무협약 관리지침 일부를 다음과 같이 개정한다.

Ⅲ. 업무협약 단계별 세부내용에 제7호를 다음과 같이 신설한다.

7. 전라북도 업무협약 표준안 및 작성 매뉴얼 준수

○ 업무협약의 통일성을 위해 전라북도 업무협약 표준안을 참고하여 작성(별지 제5호서식)

○ 업무협약 세부 내용별 작성요령을 담은 매뉴얼 준수(별지 제6호서식)

별지 제5호서식부터 별지 제6호서식을 각각 별지와 같이 한다.

부 칙

이 예규는 발령한 날부터 시행한다.

신 · 구조문대비표

현 행	개 정 안
Ⅲ- 1. ~ 6. (생 략)	Ⅲ- 1. ~ 6. (현행과 같음)
<신 설>	7. 전라북도 업무협약 표준안 및 작성 매뉴얼 준수 ○ 업무협약의 통일성을 위해 전라북도 업무협약 표준안을 참고하여 작성(별지 제5호서식) ○ 업무협약 세부 내용별 작성요령을 담은 매뉴얼 준수(별지 제6호서식)

[별지 제5호서식]

OOOOO한 상생협력을 위한
업 무 협 약 서

전라북도와 『○○○○○○○』(이하 "양 기관"이라 한다)은 ..... 을 위하여 상호 신의 성실에 기하여 다음과 같이 업무협약을 체결한다.

제1조(목적) 본 협약은 .....을 목적으로 한다.

제2조(정의) 본 협약서에서 사용하는 용어는 다음과 같다.

1. .....
2. .....

제3조(협력분야) 양 기관은 다음 사항에 관하여 상호 협력한다.

1. .....
2. .....

제4조(협약기간) 본 협약의 유효기간은 협약을 서명한 날로부터 2년으로 한다. 다만, 협약 만료일 전 1개월 전까지 당사자들 사이에 협약 갱신의 합의가 없는 경우에는 본 협약은 기간 만료로 종료한다.

제5조(협약의 해제 · 해지) ① 양 기관은 다음 각 호의 어느 하나에 해당하는 경우에는 해당 사유를 일방 당사자에게 서면으로 통지하여 협약을 해제 또는 해지할 수 있다.

1. 일방 당사자가 협약사항을 위반하거나 의무를 불이행하는 경우
2. 기관 사정상 협약을 유지하는 것이 곤란한 경우
3. 기타 협약의 목적을 달성하기 어려운 사정이 발생한 경우

② 제1항의 해제 또는 해지로 인한 제반 사항은 상호 협의하여 별도로 정한다.

제6조(홍보) 양 기관은 협력사항 등에 대한 보도자료를 작성·배포하는 경우 상대방 기관과 사전 협의하여야 하며, 보도자료에는 양 기관이 협력하였다는 문구를 명기한다.

제7조(운영위원회) ① 양 기관은 본 협약의 목적을 원활하게 달성할 수 있도록 실무진으로 구성된 운영위원회를 설치·운영하며, 운영위원회의 운영에 관한 세부사항은 별도로 정한다.
② 운영위원회는 본 협약과 관련한 각종 사항을 협의하여 정한다.

제8조(비밀유지) 양 기관은 본 협약과 관련하여 취득한 일체의 사실이나 자료를 상호간 사전 합의 없이 타 목적에 사용하거나 외부에 공개 또는 제공할 수 없으며, 이는 협약기간의 만료 후에도 유효하다. 만약, 이를 위반한 당사자는 상대방의 대한 일체의 손해배상책임을 부담한다.

제9조(법적구속력 배제) 제8조를 제외한 본 협약서 상의 내용은 별도의 합의가 없는 한 양 기관을 법적으로 구속하지 않는다.

본 협약의 체결을 증명하고 서로의 역할을 성실히 수행하기 위하여 협약서 2부 작성하고, 양 기관의 대표자가 서명 날인하여 각 1부씩 보관한다.

20○○년 ○○월 ○○일

전라북도 **기관명 △△△△**

도지사 송 하 진 (인) **대표자 ○ ○ ○ (인)**

[별지 제6호서식]

【 업무협약서 작성 시 기본적인 유의사항 】

1. 업무협약서의 명칭은 '업무협약서', '양해각서', '협정서' 등으로 한다. 협약서 내 구체적인 내용에 따라 법적 구속력 여부를 판단하지만, '계약서', '약정서'라는 명칭은 사용하지 않는다.
2. 협약서 내용에 의해 법적 구속력 여부가 논란이 될 수 있는 경우에는 업무협약서 후단에 "본 업무협약서 상의 내용은 법적으로 구속하지 않는다." 등의 법적 구속력 배제 조항을 추가하거나, 불필요한 권리·의무 사항을 설정하지 않는 것이 필요하다.
3. 협약의 유효기간을 설정한다. 특히 유효기간 만료 시 자동 종료로 할 것인지, 자동 연장·갱신으로 할 것인지를 고려한다.
4. 업무협력 과정에서 각종 필요에 따라 해제·해지가 필요할 수 있으므로, 귀책사유를 불문하고 협약을 종료할 수 있도록 해제·해지 조항을 설정하는 것이 안전하다.
5. 비밀유지 조항(위반 시 손해배상 포함)은 특별한 사정이 없는 한 명시한다.
6. '갑', '을' 등 권위적인 용어는 사용하지 않는다.

○ 제 목

업 무 협 약 서

◘ 제목은 '업무협약서', '양해각서', '협정서'로 한다.

○ 서 문(전 문)

전라북도와 『○○○』(이하 "양 기관"이라 한다)은 .....을 위하여 상호 신의 성실에 기하여 다음과 같이 업무협약을 체결한다.

◘ 협약의 주체 등을 공식 명칭으로 기재. 다만, 약칭을 협약서에 사용하고자 하는 경우, 정식 명칭을 기재한 후 "(이하, '○○'이라 한다)"는 방식을 사용.

○ 목 적

제○조(목적) 본 협약은 .....을 목적으로 한다.

◘ 협약을 통해 달성하고자 하는 목적, 협약을 체결하는 동기 등을 기재.

○ **정 의**

제○조(정의) 본 협약서에서 사용하는 용어는 다음과 같다.
1. .....
2. .....

◘ 별도로 정의할 용어가 있는 경우에 기재. 특히, 의미가 명확하지 아니하여 향후 논란이 예상되는 용어 등은 구체적으로 정의하는 것이 타당함.

○ **협력분야**

제○조(협력분야) 양 기관은 다음 사항에 관하여 상호 협력한다.
1. .....
2. .....

◘ 목적 달성을 위한 협력의 구체적인 세부내용(각 기관의 역할)을 기재.

○ **협약기간**

가. 협약을 원칙적으로 연장하지 않고자 하는 경우

제○조(협약기간) 본 협약의 유효기간은 협약을 서명한 날로부터 2년으로 한다. 다만, 협약 만료일 전 1개월 전까지 당사자들 사이에 협약 갱신의 합의가 없는 경우에는 본 협약은 기간 만료로 종료한다.

나. 협약을 자동연장 · 갱신하고자 하는 경우

제○조(협약기간) 본 협약의 유효기간은 협약을 서명한 날로부터 2년으로 한다. 다만, 협약 만료일 전 1개월 전까지 일방 당사자의 갱신 거절의 의사표시를 서면으로 하지 않는 경우에는 동일 조건 하에 ○년간 갱신된다.

◘ 일반적으로 우리도에 유리한 협약이라면 자동연장이 되는 형식으로, 불리한 협약이라면 자동종료 또는 일정한 합의 후 재계약하는 방식으로 정하는 것이 바람직. 또한, 협약의 효력발생시점을 별도로 정하고자 하는 경우에는 명시적으로 기재할 필요 있음.

◘ 협약 내용 중 '단가' 등 비용에 관한 사항이 있는 경우, 자동연장 · 갱신하는 경우에 물가상승분 등을 감안하여 비용 조정이 필요할 수 있으므로 유의.

◘ 이 지침의 방침결정에 따라 전라북도의 협약기간은 **원칙적으로 2년**으로 함.

○ **협약의 해제 · 해지**

제○조(협약의 해제 · 해지) ① 양 기관은 다음 각 호의 어느 하나에 해당하는 경우에는 해당 사유를 일방 당사자에게 서면으로 통지하여 협약을 해제 또는 해지할 수 있다.
1. 일방 당사자가 협약사항을 위반하거나 의무를 불이행하는 경우
2. 기관 사정상 협약을 유지하는 것이 곤란한 경우
3. 기타 협약의 목적을 달성하기 어려운 사정이 발생한 경우

② 제1항의 해제 또는 해지로 인한 제반 사항은 상호 협의하여 별도로 정한다.

➡ 필요에 따라 해제 또는 해지할 수 있도록 해당 조항을 기재. 예컨대, 시간이 경과하여 해당 협약을 유지할 필요가 없는 경우에도 협약을 유지하면 우리도에 부담이 발생할 수 있으므로 해지할 수 있는 근거 규정을 삽입하는 것은 적절한 방법이 될 수 있음.

○ **홍 보**

제○조(홍보) 양 기관은 협력사항 등에 대한 보도자료를 작성 · 배포하는 경우 상대방 기관과 사전 협의하여야 하며, 보도자료에는 양 기관이 협력하였다는 문구를 명기한다.

➡ 협약의 주요 목적이 홍보인 경우에는 해당 조항을 참조하여 기재하는 것을 고려.

○ **운영위원회(실무위원회)**

제○조(운영위원회) ① 양 기관은 본 협약의 목적을 원활하게 달성할 수 있도록 실무진으로 구성된 운영위원회를 설치 · 운영하며, 운영위원회의 운영에 관한 세부사항은 별도로 정한다.

② 운영위원회는 본 협약과 관련한 각종 사항을 협의하여 정한다.

➡ 협약서에 업무와 관련하여 구체적인 사항을 명시하지 않으므로, 이를 별도로 정할 필요가 있는 경우에는 해당 조항을 기재하여 회의체를 규정하는 것도 고려할 수 있음.

○ **비밀유지**

제○조(비밀유지) 양 기관은 본 협약과 관련하여 취득한 일체의 사실이나 자료를 상호간 사전 합의 없이 타 목적에 사용하거나 외부에 공개 또는 제공할 수 없으며, 이는 협약기간의 만료 후에도 유효하다. 만약, 이를 위반한 당사자는 상대방의 대한 일체의 손해배상책임을 부담한다.

➡ 업무협약과 관련한 비밀유지의무 기재.

○ 법적구속력 배제

제○조(법적구속력 배제) 본 협약서 상의 내용은 별도의 합의가 없는 한 양 기관을 법적으로 구속하지 않는다.

◘ 법적 구속력 여부가 문제될 수 있는 경우, 이를 방지하고자 해당 조항을 기재.

○ 서 명

가. 원 칙

본 협약의 체결을 증명하고 서로의 역할을 성실히 수행하기 위하여 협약서 2부 작성하고, 양 기관의 대표자가 서명 날인하여 각 1부씩 보관한다.

20○○년 ○○월 ○○일

전라북도 **기관명 △△△△**

도지사 송 하 진 (인) **대표자 ○ ○ ○ (인)**

◘ 기관명, 대표자, 대표자의 이름 세 가지 요소를 갖추어 서명·날인을 해야 기관의 행위로 인정됨. 이에, <u>전라북도의 대표자는 도지사이므로, 도지사 명의로 서명·날인함을 원칙</u>으로 하여야 함

나. 예 외

본 협약의 체결을 증명하고 서로의 역할을 성실히 수행하기 위하여 협약서 2부 작성하고, 양 기관의 대표자가 서명 날인하여 각 1부씩 보관한다.

20○○년 ○○월 ○○일

전라북도 **기관명 △△△△**

전라북도지사를 대리하여

직위 ○ ○ ○ (인) **대표자 ○ ○ ○ (인)**

◘ 특별한 사정으로 지사님이 직접 서명·날인이 곤란한 경우에는, <u>지사님을 대리하여 서명·날인한다는 것을 명시할 것.</u>

도 지 사 지 시 사 항

◇ **2020. 3. 16.(월)** 간부회의 시

관리번호	지시 제목	지시 내용
2020-22	**지역건설업체 참여 활성화**	○3월은 본격적인 각종 대형공사가 발주되는 시기로 지역 건설업체 참여 기회가 확대될 수 있도록 활성화 방안을 모색하기 바람 (주관: 지역정책과 / 협조:)
	당면·현안업무	○**'코로나 19' 대응** - 코로나 19 계속적·신속적 대응에 만전을 기하기 바람 - 국외 및 도외로부터 유입을 최소화하고, 특히 유학생, 친인척, 관광객 등 상호간 이동을 자제토록 각별히 노력하기 바람 - 방역물품(마스크, 소독제)을 신속히 보급하고, 엘레베이터 이용 및 야외 활동시 마스크 착용 등 개인위생 행동수칙 준수를 권고하기 바람 - 종교계 다중집회 행사는 대부분 자제되고 있으나 소규모 종교시설이나 행사의 경우에도 외부유입을 차단하는 차원에서 자제를 당부하고 동참하도록 권고하기 바람 - 코로나 19로 인한 경제침체를 최소화하기 위하여 긴급편성한 추경을 최대한 신속히 집행하고, 소외된 분야가 없도록 피해 업종을 면밀히 파악하여 지원 대책을 검토하기 바람 (주관: 전 실·국 / 협조:)
	당면·현안업무	○**해빙기 안전사고 철저** - 해빙기 도래에 따른 안전사고에 유의하고, 특히 봄철 산불방지 및 안전대책 메뉴얼을 이행하기 바람 (주관: 사회재난과 / 협조: 전실·국)
	당면·현안업무	○**공모사업, 국가예산 등 주요현안 사업 추진 철저** - 상반기 공모사업이 3~4월에 집중되어 있으므로 시·군과 협력체계를 구축하여 적극 대응하기 바람 - 국가예산 확보대상사업이 최대한 반영할 수 있도록 부처단계부터 체계적·전략적으로 활동하기 바람 - 민선7기 공약사업, 10대 핵심프로젝트 사업을 차질없이 추진하기 바람 - 4.15 선거업무(명부작성, 법적절차 등)를 차질없이 추진하기 바람 (주관: 전 실·국 / 협조:)

군산시 공고 제2020-622호

군산 도시계획시설(도로:대로2-9호선)사업 실시계획인가 전 열람공고

군산시 지곡동 324-4번지 일원 도시계획시설(도로:대로2-9호선)사업 시행을 위한 실시계획이 작성·제출되어 실시계획인가 전「국토의 계획 및 이용에 관한 법률」제90조 및 같은법 시행령 제99조,「공익사업을 위한 토지 등의 취득 및 보상에 관한 법률」제21조 제2항 및 같은법 시행령 제11조 규정에 따라 사업인정에 관한 주민, 이해관계자 등의 의견을 듣고자 하오니 열람기간 내에 의견서를 제출하여 주시기 바랍니다.

군 산 시 장
2020년 3월 20일

1. 열람 기간 : 공고일로부터 15일간
2. 열람 장소 : 군산시청 도시계획과
3. 사업의 개요
   가. 사업시행지의 위치 : 군산시 지곡동 324-4번지 일원
   나. 사업의 종류 및 명칭
      1) 종 류 : 도시계획시설(도로)사업
      2) 명 칭 : 대로2-9호선 도로확장공사
   다. 사업의 규모 및 면적
      1) 대로2-9 : L=470m, B=30m
   라. 사업시행자의 주소 및 성명
      1) 사업시행자 주소
         - 전라북도 군산시 시청로 17(조촌동, 군산시청)
      2) 사업시행자 성명 : 군산시장(도시계획과)
   마. 사업착수 및 준공예정일 : 실시계획인가일 ~ 2025. 12. 30.
   바. 사용 또는 수용할 토지조서 : 붙임참고
4. 열람 기간내 열람하시고 의견이 있으시면 열람 장소에 비치된 의견서를 제출하시기 바라며, 자세한 사항은 군산시청 도시계획과(☎063-454-3523, 3532)로 문의하시기 바랍니다.

○ 사용 또는 수용할 토지조서

순번	위치	지번	지목	지적(㎡)	편입면적(㎡)	소유자		소유권이외의권리자			비고
						성명	주소	성명	주소	권리내용	
1	군산시 나운동	177-1	도	1,245	323	군산시					
2	〃	산217	도	99	5	군산시					
3	〃	산216-4	임	74	3	국(기획재정부)					
4	〃	산216-5	임	1,022	1,003	국(기획재정부)					
5	〃	184-2	전	636	63	한국농어촌공사					
6	〃	184-6	전	356	356	군산시					
7	〃	산223-5	임	463	25	유*자	부산시 남구 민락동 30-1, 107호				
8	〃	산223-6	임	1,262	1,011	군산시					
9	〃	산227-5	묘	1,126	315	군산시					
10	〃	산224-4	임	3,743	3,443	군산시					
11	〃	191-46	임	703	175	군산시					
12	〃	192-1	전	393	27	군산시					
13	〃	192-2	전	460	66	군산시					
14	〃	192-3	전	60	45	군산시					
15	〃	191-35	묘	159	4	군산시					
16	〃	1495	도	572	418	국(농수산부)					
17	〃	191-12	전	1,788	382	군산시					
18	〃	191-16	전	526	13	군산시					
19	〃	191-14	전	296	168	군산시					
20	〃	191-42	전	259	134	군산시					
21	〃	191-41	전	394	394	군산시					
22	〃	산216-3	도	1,568	896	국(기획재정부)					
23	〃	산216-2	도	298	236	국(기획재정부)					
24	〃	174-25	임	201	76	국(기획재정부)					
25	〃	산223-7	임	418	290	유*자	부산시 남구 민락동 30-1, 107호				
26	〃	1517-4	도	21	21	군산시					
27	〃	1517-5	도	267	267	군산시					
28	〃	1517-6	도	168	152	재단법인**교대한감리회유지재단	서울 중구 태평로 1가 64-8	**농업협동조합	충청북도 청주시 상당구 1순환로 1265(용암동)	근저당	
29	〃	1517-9	임	840	689	재단법인**교대한감리회유지재단	서울 중구 태평로 1가 64-8				
30	군산시 지곡동	484	도	883	741	국(농수산부)					

순번	위치	지번	지목	지적(㎡)	편입면적(㎡)	소유자		소유권이외의권리자			비고
						성명	주소	성명	주소	권리내용	
31	〃	324-28	임	93	93	김*은	전북 군산시 중앙로33-3, 104동 702호(대명동, 아이플러스시티)	주식회사 **은행	전북 전주시 덕진구 백제대로 566(금암동)	근저당, 지상권	
32	〃	324-37	임	242	242	군산시					
33	〃	324-14	대	109	2	김*남	전북 군산시 서수면 상장곤윗길 119	주식회사 **은행	전북 전주시 덕진구 백제대로 566(금암동)	근저당, 지상권	
34	〃	324-15	대	263	7	김*남	전북 군산시 서수면 상장곤윗길 119	주식회사 **은행	전북 전주시 덕진구 백제대로 566(금암동)	근저당, 지상권	
35	〃	324-36	대	58	53	군산시					
36	〃	324-35	전	788	788	군산시					
37	〃	324-4	전	253	104	김*남	전북 군산시 서수면 상장곤윗길 119	주식회사 **은행	전북 전주시 덕진구 백제대로 566(금암동)	근저당, 지상권	
38	〃	324-21	도	308	98	군산시					
39	〃	328-7	전	155	155	군산시					
40	〃	329-2	전	86	86	군산시					

군산시 공고 제2020-630호

군산 도시계획시설(도로:소로3-76호선외 5)사업 실시계획인가 전 열람공고

군산시 신풍동 892-6번지 일원 도시계획시설(도로:소로3-76호선외 5)사업 시행을 위한 실시계획이 작성·제출되어 실시계획인가 전「국토의 계획 및 이용에 관한 법률」제90조 및 같은법 시행령 제99조,「공익사업을 위한 토지 등의 취득 및 보상에 관한 법률」제21조 제2항 및 같은법 시행령 제11조 규정에 따라 사업인정에 관한 주민, 이해관계자 등의 의견을 듣고자 하오니 열람기간 내에 의견서를 제출하여 주시기 바랍니다.

군 산 시 장
2020년 3월 20일

1. 열람 기간 : 공고일로부터 15일간
2. 열람 장소 : 군산시청 도시계획과
3. 사업의 개요
   가. 사업시행지의 위치 : 군산시 신풍동 892-6번지 일원
   나. 사업의 종류 및 명칭
      1) 종 류 : 도시계획시설(도로)사업
      2) 명 칭 : 소로3-76호선외 5개소 도로개설공사
   다. 사업의 규모 및 면적
      1) 중로3-1 : L=5m, B=6m 2) 소로3-76 : L=65m, B=6m
      3) 소로2-65 : L=2m, B=6m 4) 소로3-78 : L=3.5m, B=6m
      5) 소로3-77 : L=81m, B=6m 6) 소로2-64 : L=2.8m, B=6m
   라. 사업시행자의 주소 및 성명
      1) 사업시행자 주소
         - 전라북도 군산시 시청로 17(조촌동, 군산시청)
      2) 사업시행자 성명 : 군산시장(도시계획과)
   마. 사업착수 및 준공예정일 : 실시계획인가일 ~ 2021. 12. 31.
   바. 사용 또는 수용할 토지조서 : 붙임참고
4. 열람 기간내 열람하시고 의견이 있으시면 열람 장소에 비치된 의견서를 제출하시기 바라며, 자세한 사항은 군산시청 도시계획과(☎063-454-3523, 3664)로 문의하시기 바랍니다.

○ 사용 또는 수용할 토지조서

※ 중로3-1

순번	위치	지번	지목	지적(㎡)	편입면적(㎡)	소유자		소유권이외의권리자			비고
						성명	주소	성명	주소	권리내용	
1	신풍동	892-6	도	932.0	36.2	국(건설부)					
2	〃	894-2	도	145.0	10.1	국(기획재정부)					
3	〃	892-39	전	104.0	4.0	이*구	군산시 신풍동 892-39				
4	〃	892-180	대	69.0	31.6	군산시					지분 31/99
						국(기획재정부)					지분 68/99
계				1,250	81.9						

※ 소로3-76

순번	위치	지번	지목	지적(㎡)	편입면적(㎡)	소유자		소유권이외의권리자			비고
						성명	주소	성명	주소	권리내용	
1	신풍동	892-39	전	104.0	0.6	이*구	군산시 신풍동 892-39				
2	〃	892-180	대	69.0	30.8	군산시					지분 31/99
						국(기획재정부)					지분 68/99
3	〃	892-178	전	24.0	24.0	군산시					
4	〃	911-15	전	19.0	19.0	하*수	군산시 신풍동 911-2				지분 18/456
						국(기획재정부)					지분 438/456
5	〃	911-19	대	180.0	180.0	국(기획재정부)					지분 422/570
						김*채	군산시 신풍동 911-7				지분 67/570
						김*현	인천광역시 부평구 장제로 150, 911호(부평동, 유진마젤란주상복합오피스텔)				지분 35/570
						군산시					지분 46/570
6	〃	911-22	대	17.0	17.0	군산시					
7	〃	995-1	도	1.0	1.0	국(건설부)					
8	〃	912-4	대	120.0	120.0	군산시					
9	〃	914-25	대	20.0	20.0	군산시					
10	〃	914-32	대	109.0	47.3	군산시					
11	〃	914-30	대	118.0	15.2	군산시					
12	〃	914-27	대	72.0	6.1	군산시					
계				853	481						

※ 소로2-65

순번	위치	지번	지목	지적(㎡)	편입면적(㎡)	소유자		소유권이외의권리자			비고
						성명	주소	성명	주소	권리내용	
1	신풍동	914-32	대	109.0	13.7	군산시	군산시				
2	〃	914-30	대	118.0	8.7	군산시	군산시				
3	〃	914-27	대	72.0	7.2	군산시	군산시				
계				299	29.6						

※ 소로3-78

순번	위치	지번	지목	지적(㎡)	편입면적(㎡)	소유자		소유권이외의권리자			비고
						성명	주소	성명	주소	권리내용	
1	송풍동	921－136	도	40.0	8.2	군산시					
2	〃	921－165	대	110.0	0.7	군산시					
계				150	8.9						

※ 소로3-77

순번	위치	지번	지목	지적(㎡)	편입면적(㎡)	소유자		소유권이외의권리자			비고
						성명	주소	성명	주소	권리내용	
1	송풍동	921-136	도	40.0	3.8	군산시					
2	〃	921-165	대	110.0	109.3	군산시					
3	〃	918-2	대	350.0	334.3	군산시					
4	〃	921-7	전	182.0	48.3	군산시					
5	〃	921-124	대	139.0	2.8	이*자	군산시 신풍2길 7 (송풍동)	동군산새마을금고	군산시 대야면 지경리 726-30	근저당	
								주식회사이새에프앤씨	서울특별시 종로구 창경궁로136, 10층, 11층(원남동, 보령빌딩)	근저당	
6	〃	916-11	대	10.0	0.7	군산시					
7	〃	916-10	전	95.0	12.0	군산시					
계				926	511.2						

※ 소로2-64

순번	위치	지번	지목	지적(㎡)	편입면적(㎡)	소유자		소유권이외의권리자			비고
						성명	주소	성명	주소	권리내용	
1	송풍동	921－135	대	19.0	1.2	군산시					
2	〃	916－11	대	10.0	1.1	군산시					
3	〃	916－10	전	95.0	16.8	군산시					
4	〃	921－7	전	182.0	26.8	군산시					
계				306	45.9						

○ 사용 또는 수용할 물건조서

※ 중로3-1, 소로3-76, 소로2-65

일련번호	물건의 위치		물건의 종류	구조 및 규격	수량		소 유 자		비고
	읍면동	지번			개소	단위	주소	성명	
1	신풍동	912-1	가옥		1	동	군산시 오룡재안길 25	전*웅	
2		911-8	가옥		2	동	군산시 문화동 2-15	송*성	
3		911-19	가옥		1	동	군산시 신풍동 911-19	김*채, 기획재정부, 군산시, 김*현	
4		914-32	빗물받이	0.5X0.4	1	개		군산시	
5		914-30	빗물받이	0.5X0.4	1	개		군산시	
6		911-19	집수정	0.5X0.5	1	개	군산시 신풍동 911-19	김*우	
7		911-19	집수정	0.5X0.5	1	개	군산시 신풍동 911-19	김*우	
8		914-32	가로등		1	개소		군산시	
9		911-19	가로등		1	개소		군산시	
10		892-6	가드레일	21m	1	개소		국토교통부	
11		892-180	나무	R2.5	11	주		군산시	
12		912-4	체신주	52m	1	주		KT	
13		912-4	한전주		1	주		한국전력공사	
14		914-32	한전주		1	주		한국전력공사	
15		894-2	한전주		1	주		한국전력공사	

※ 소로3-78, 소로3-77, 소로2-64

일련번호	물건의 위치		물건의 종류	구조 및 규격	수량		소 유 자		비고
	읍면동	지번			개소	단위	주소	성명	
1	송풍동	921-1	대		3	동	군산시 송풍동 921-1	김*순	
2		921-7	도		1	동		군산시	
3		956-6	도		1	동		군산시	
4		921-7	도	0.8X0.8	1	동		군산시	
5		921-7	대	0.5X0.4	1	동		군산시	
6		918-2	대	0.3X0.3	1	동		군산시	
7		921-7	대	10	1	주	군산시 송풍동 918	문*례	
8		918-2	대	5	1	주	군산시 중동 270-6	강*한	
9		921-136	도	52m	1	주		KT	

익산시 공고 제2020-791호

익산 도시계획시설(황등 근린공원)사업 실시계획인가 전 열람공고(안)

도시계획시설(황등 근린공원)사업에 따른 실시계획인가를 위하여 『국토의 계획 및 이용에 관한 법률』제90조 및 같은 법 시행령 제99조, 「공익사업을 위한 토지 등의 취득 및 보상에 관한 법률」 제21조제2항 및 같은 법 시행령 제11조에 따라 도시계획시설사업 실시계획인가 및 사업인정에 관한 주민, 이해관계자 등의 의견을 듣고자 실시계획인가 전 아래와 같이 열람공고 합니다. 이에 따른 관계도서는 익산시청 늘푸른공원과에 비치하여 일반에게 보입니다.

익 산 시 장

2020년 3월 20일

1. 사업시행지의 위치 : 전북 익산시 황등면 동연리 240-1번지 일원
2. 사업의 종류 및 명칭
   - 종 류 : 도시계획시설(황등 근린공원)사업
   - 명 칭 : 황등공원 조성사업
3. 사업의 면적 또는 규모 : A=39,399㎡
4. 시행자의 성명 및 주소
   - 성 명 : 익산시장
   - 주 소 : 전북 익산시 인북로32길 1
5. 사업 착수 및 준공 예정일 : 실시계획인가일로부터 2025년 12월 31일
6. 열람기간 : 도보 게재일로부터 14일간
7. 수용 또는 사용할 토지 및 지장물 조서
   - 토지조서 : 붙임조서와 같음
   - 물건조서 : 붙임 토지상 지장물 일체 포함
8. 관계도서 : “게재 생략”
9. 의견서 제출 : 일반인 및 이해관계인은 관계서류 열람 후 의견이 있으신 분은 동기간 내에 열람 장소에 의견서를 서면으로 제출하여 주시기 바랍니다.

수용 또는 사용할 편입 토지조서

사업명 : 익산 황등공원 조성사업

■ 토지 조서

연번	토지소재지			지목	공부상 지적 (㎡)	편입내역		지분	토지소유자		관계인		
	시	읍면동	당초 지번			지번	편입 지적 (㎡)		성명	주소	성명	주소	권리의 종류 및내용
1	익산	황등면 동연리	205-8	전	263	205-54	263	1/3	최윤성	대전시 유성구 전민동 460-1/103-702			
2	익산	황등면 동연리	205-8	전	263	205-54	263	1/3	최철진	경기도 화성군 봉담면 수영리 649-3 천보주택 나동 404호			
3	익산	황등면 동연리	205-8	전	263	205-54	263	1/3	최태연	서울특별시 영등포구 신길동 121-3호 201			
4	익산	황등면 동연리	205-10	전	1,178	205-56	1,178		박명석	전북 익산시 황등면 황등6길 53			
5	익산	황등면 동연리	205-31	도로	23	205-59	23		최관삼	전북 익산시 용산리			
6	익산	황등면 동연리	230-5	전	130	230-5	130	742/1550	고성례	전북 익산시 황등면 율동1길 26-3	고옥득	안양시 만안구 석수동 275-1 관악아파트 11동 504호	근저당권
7	익산	황등면 동연리	230-6	전	793	230-6	793		고성례	전북 익산시 황등면 율동1길 26-3	고옥득	안양시 만안구 석수동 275-1 관악아파트 11동 504호	근저당권
8	익산	황등면 동연리	230-5	전	1408	230-10	1,408	742/1550	고성례	전북 익산시 황등면 율동1길 26-3	고옥득	안양시 만안구 석수동 275-1 관악아파트 11동 504호	근저당권
9	익산	황등면 동연리	230-5	전	12	230-11	12	742/1550	고성례	전북 익산시 황등면 율동1길 26-3	고옥득	안양시 만안구 석수동 275-1 관악아파트 11동 504호	근저당권
10	익산	황등면 동연리	236-3	전	106	236-43	106		문영철	서울특별시 중랑구 용마산로 506(망우동)			
11	익산	황등면 동연리	236-8	전	12	236-45	12		노한순	전북 익산시 황등로 166-2			
12	익산	황등면 동연리	236-9	전	294	236-46	294		김재동	전북 익산시 황등면 동연리 26			
13	익산	황등면 동연리	236-10	답	195	236-48	195		노한순	전북 익산시 황등로 166-2			
14	익산	황등면 동연리	241	답	127	241-4	127		안전상철	전북 익산시 황등면 동연리 402			

■ 지장물 조서

연번	토지소재지		지번	물건의 종류	구조 및 규격	수량 및 면적	소 유 자	
	시	읍면동					성 명	주 소
1	익산	황등면 동연리	205-51	사무실 및 창고	블록조천막지붕	280㎡	정금자	전북 익산시 선화로 10길 17, 108동 402호(모현동1가, 이편한세상@)
2	익산	황등면 동연리	205-51	바닥포장	콘크리트	102㎡	정금자	전북 익산시 선화로 10길 17, 108동 402호(모현동1가, 이편한세상@)
3	익산	황등면 동연리	205-51	동산이전비		1식	정금자	전북 익산시 선화로 10길 17, 108동 402호(모현동1가, 이편한세상@)
4	익산	황등면 동연리	205-56	물탱크	FRP	1식	박명석	전북 익산시 황등면 황등6길 53
5	익산	황등면 동연리	230-6	사각둘레석		1식	고성례	전북 익산시 황등면 율동1길 26-3
6	익산	황등면 동연리	230-6	입비석		1식	고성례	전북 익산시 황등면 율동1길 26-3
7	익산	황등면 동연리	230-6	배롱나무		1주	고성례	전북 익산시 황등면 율동1길 26-3
8	익산	황등면 동연리	230-6	황금측백		1주	고성례	전북 익산시 황등면 율동1길 26-3
9	익산	황등면 동연리	230-6	철쭉		1주	고성례	전북 익산시 황등면 율동1길 26-3
10	익산	황등면 동연리	236-46	비닐하우스	철재, 관수시설 등 포함	322㎡	김재동	전북 익산시 황등면 동연리 26
11	익산	황등면 동연리	236-46	블루베리		181주	김재동	전북 익산시 황등면 동연리 26
12	익산	황등면 동연리	242	전기시설	계량기	1식	전점수	전북 전주시 덕진구 모래내9길 17-7(금암동)

익산시 공고 제2020 - 812호

익산 도시계획시설(배산 근린공원)사업 공사완료 공고

익산 도시계획시설(배산 근린공원)사업에 대하여 「국토의 계획 및 이용에 관한 법률」제98조 및 같은 법 시행령 제102조 규정에 의거 다음과 같이 공사완료 공고합니다.

익 산 시 장
2020년 3월 20일

1. 사업시행지의 위치 : 전북 익산시 모현동2가 261-1번지 일원
2. 사업의 종류 및 명칭
   가. 종 류 : 도시계획시설(배산 근린공원)사업
   나. 명 칭 : 배산 근린공원 내 경로당 조성
3. 사업의 면적 또는 규모
   가. 시행면적 : 138㎡
   나. 사업규모 : 휴양시설 138㎡
   다. 사 업 비 : 100백만원
4. 시행자의 성명 및 주소
   가. 성 명 : 익산시장
   나. 주 소 : 익산시 인북로 32길 1(남중동)
5. 사업시행기간 : 2019. 08. ~ 2020. 02.
6. 관련도서 : 실음생략. 끝.

익산시 공고 제2020-838호

익산 도시계획시설(무학 근린공원)사업 실시계획인가 전 열람·공고(안)

도시계획시설(무학 근린공원)사업에 따른 실시계획인가를 위하여 『국토의 계획 및 이용에 관한 법률』제90조 및 같은 법 시행령 제99조, 「공익사업을 위한 토지 등의 취득 및 보상에 관한 법률」 제21조제2항 및 같은 법 시행령 제11조에 따라 도시계획시설사업 실시계획인가 및 사업인정에 관한 주민, 이해관계자 등의 의견을 듣고자 실시계획인가 전 아래와 같이 열람·공고 합니다. 이에 따른 관계도서는 익산시청 늘푸른공원과에 비치하여 일반에게 보입니다.

익 산 시 장

2020년 3월 20일

1. 사업시행지의 위치 : 전북 익산시 용안면 난포리 20-7 일원
2. 사업의 종류 및 명칭
   - 종 류 : 도시계획시설(무학 근린공원)사업
   - 명 칭 : 무학공원 조성사업
3. 사업의 면적 또는 규모 : A=193,000㎡
4. 시행자의 성명 및 주소
   - 성 명 : 익산시장
   - 주 소 : 전북 익산시 인북로32길 1
5. 사업 착수 및 준공 예정일 : 실시계획인가일로부터 2025년 12월 31일
6. 열람기간 : 도보 게재일로부터 15일간
7. 수용 또는 사용할 토지 및 지장물 조서
   - 토지조서 : 붙임조서와 같음
   - 물건조서 : 붙임 토지상 지장물 일체 포함
8. 관계도서 : “게재 생략”
9. 의견서 제출 : 일반인 및 이해관계인은 관계서류 열람 후 의견이 있으신 분은 동기간 내에 열람 장소에 의견서를 서면으로 제출하여 주시기 바랍니다.

수용 또는 사용할 편입 토지조서

사업명 : 무학근린공원 조성사업

연번	토지소재지			지목	공부상 지적(㎡)	편입내역		지분	토지소유자		관계인			비고
	시	읍면동	당초지번			지번	편입지적(㎡)		성명	주소	성명	주소	권리의종류및내용	
1	익산	용안면 난포리	20-7	전	936	20-7	7	1/1	홍성철	이리시 남중동 28-90				
2	익산	용안면 난포리	산15	임	9,025	산15	5,434	1/4	유황종	익산시 용안면 덕용리 336				
								1/4	유영석	이리시 마동 북부 184				
								1/4	유남순	익산시 용안면 덕용리 310				
								1/4	유남석	익산시 용안면 덕용리 483				
3	익산	용안면 난포리	산16	임	198	산16	198	1/1	윤행원					
4	익산	용안면 난포리	산17	임	2,281	산17	2,281	1/1	김일녕	논산군 연무읍 마전리 84				
5	익산	용안면 난포리	산21	임	3,074	산21	3,074	1/1	임봉희	익산시 용안면 창리 435-1				
6	익산	용안면 난포리	산22	임	3,471	산22	3,471	1/1	김상근	익산시 용안면 교동리 302				
7	익산	용안면 난포리	산24-1	임	230	산24-1	230	1/1	유성수	전라북도 익산시 평화동 370 평화동제일아파트 102동 707호				
8	익산	용안면 난포리	산25	임	992	산25	992	1/3	박봉식	익산군 함열읍 와리 545				
								1/3	박남식	익산군 용안면 난포리 278				
								1/3	박도식	익산군 용안면 석동리 215				
9	익산	용안면 난포리	산24	임	12,239	산24	12,006	1/1	유주상	이리시 부송동 713				
10	익산	용안면 난포리	산23	임	8,430	산23	8,430	1/1	국(산림청)					
11	익산	용안면 난포리	산12	임	102,837	산12	83,044	1/1	익산시					
12	익산	용안면 난포리	산11	임	3,050	산11-1	3,050	1/1	전라북도(교육감)					
13	익산	용안면 난포리	4	임	146	4-1	146	1/1	국(재정경제부)					
14	익산	용안면 난포리	산19	묘	3,990	산19-2	3,990	1/1	익산시					
15	익산	용안면 난포리	32-1	전	1,333	32-1	1,036	1/1	장영태	경기도 광명시 광명동 720-9명보그린빌501호				
16	익산	용안면 난포리	32	전	86	32-6	86	1/1	박병인	교동리 302				
17	익산	용안면 난포리	32-5	도	26	32-7	26	1/1	전라북도					
18	익산	용안면 난포리	산24-2	도	112	산24-3	112	1/1	전라북도					
19	익산	용안면 난포리	산26-2	도	79	산26-5	79	1/1	국(기획재정부)					
20	익산	용안면 난포리	528-1	도	19	528-3	19	1/1	국(건설부)					

연번	토지소재지			지목	공부상 지 적 (㎡)	편 입 내 역		지분	토 지 소 유 자		관 계 인			비고
	시	읍면동	당초 지번			지번	편입 지적 (㎡)		성 명	주 소	성 명	주 소	권리의종류 및내용	
21	익산	용안면 난포리	33-4	도	22	33-4	22	1/1	전라북도					
22	익산	용안면 난포리	33-2	도	9	33-5	9	1/1	국(건설부)					
23	익산	용안면 난포리	33-3	도	272	33-6	272	1/1	국(건설부)					
24	익산	용안면 난포리	33-1	답	1,952	33-1	1,952	1/1	김정순	전라북도 익산시 용안면 현내로 404				
25	익산	용안면 난포리	산26-1	도	82	산26-4	82	1/1	국(기획재정부)					
26	익산	용안면 난포리	산26	임	20,470	산26-3	20,470	1/1	국(산림청)					
27	익산	용안면 교동리	505	구	61	505-1	61	1/1	국(농수산부)					
28	익산	용안면 교동리	산3-1	도	15	산3-4	15	1/1	전라북도					
29	익산	용안면 교동리	산3	임	3,650	산3-2	3,650	3/9	윤선태	전라북도 익산시 동서로 146-8, 104동 503호(모현동1가, 우림모현한솔맨션)				
								2/9	조숙진	전라북도 전주시 완산구 유연로 217, 104동 801호(효자동3가, 호반베르디움아파트)				
								2/9	조효진	전라북도 김제시 백산면 하정3길 29-5				
								2/9	조인수	전라북도 전주시 완산구 모악로 4654, 102동 205호(평화동2가, 동도미소드림아파트)				
30	익산	용안면 교동리	산30	사	4,343	산30-1	4,343	1/1	국(문화재청)					
31	익산	용안면 교동리	309-1	전	116	309-8	116	1/1	박영훈	용안면 교동리 309-1				
32	익산	용안면 교동리	303	전	131	303-1	131	1/1	박병인	용안면 교동리 261				
33	익산	용안면 교동리	산2-2	임	13	산2-2	13	1/1	전종석	익산시 남중동 375-315				
34	익산	용안면 교동리	산2-1	임	33,237	산2-8	33,237	1/1	익산시					
35	익산	용안면 교동리	295-2	전	435	295-5	435	1/1	인불도	용안면 교동리 295-1				
36	익산	용안면 교동리	295-1	대	481	295-4	481	1/1	인불도	용안면 교동리 295-1				
소 계				36 필지, 193,000 ㎡										

익산시 공고 제 2020-839호

익산 도시계획시설(춘포 근린공원)사업 실시계획인가 전 열람·공고(안)

도시계획시설(춘포 근린공원)사업에 따른 실시계획인가를 위하여 『국토의 계획 및 이용에 관한 법률』제90조 및 같은 법 시행령 제99조, 「공익사업을 위한 토지 등의 취득 및 보상에 관한 법률」 제21조제2항 및 같은 법 시행령 제11조에 따라 도시계획시설사업 실시계획인가 및 사업인정에 관한 주민, 이해관계자 등의 의견을 듣고자 실시계획인가 전 아래와 같이 열람·공고 합니다. 이에 따른 관계도서는 익산시청 늘푸른공원과에 비치하여 일반에게 보입니다.

익 산 시 장

2020년 3월 20일

1. 사업시행지의 위치 : 전북 익산시 춘포면 춘포리 892-78 일원
2. 사업의 종류 및 명칭
   - 종 류 : 도시계획시설(춘포 근린공원)사업
   - 명 칭 : 춘포공원 조성사업
3. 사업의 면적 또는 규모 : A=47,762㎡
4. 시행자의 성명 및 주소
   - 성 명 : 익산시장
   - 주 소 : 전북 익산시 인북로32길 1
5. 사업 착수 및 준공 예정일 : 실시계획인가일로부터 2025년 12월 31일
6. 열람기간 : 도보 게재일로부터 15일간
7. 수용 또는 사용할 토지 및 지장물 조서
   - 토지조서 : 붙임조서와 같음
   - 물건조서 : 붙임 토지상 지장물 일체 포함
8. 관계도서 : “게재 생략”
9. 의견서 제출 : 일반인 및 이해관계인은 관계서류 열람 후 의견이 있으신 분은 동기간 내에 열람 장소에 의견서를 서면으로 제출하여 주시기 바랍니다.

수용 또는 사용할 편입 토지조서

사업명 : 익산 춘포근린공원 조성사업

연번	토지소재지			지목	공부상 지적(㎡)	편입내역		지분	토지소유자		관계인			비고
	시	읍면동	당초 지번			지번	편입 지적(㎡)		성명	주소	성명	주소	권리의종류 및내용	
1	익산	춘포면 춘포리	892-60	천	5,790	892-78	5,790	1/1	국(농림부)					
2	익산	춘포면 춘포리	892-26	천	9	892-76	9	1/1	국(농림부)					
3	익산	춘포면 춘포리	892-25	천	148	892-75	148	1/1	국(농림부)					
4	익산	춘포면 춘포리	892-24	천	135	892-74	135	1/1	국(농림부)					
5	익산	춘포면 춘포리	892-23	천	118	892-73	118	1/1	국(농림부)					
6	익산	춘포면 춘포리	892-22	천	127	892-72	127	1/1	국(농림부)					
7	익산	춘포면 춘포리	892-21	천	103	892-21	103	1/1	국(농림부)					
8	익산	춘포면 춘포리	892-20	천	46	892-20	46	1/1	국(농림부)					
9	익산	춘포면 춘포리	892-19	천	43	892-19	43	1/1	국(농림부)					
10	익산	춘포면 춘포리	868	도	41	868-7	41	1/1	국(건설부)					
11	익산	춘포면 춘포리	892-67	천	3,922	892-67	3,922	1/1	국(기획재정부)					
12	익산	춘포면 춘포리	949-14	전	169	949-14	169	1/1	익산시					
13	익산	춘포면 춘포리	949-13	전	228	949-13	228	1/1	익산시					
14	익산	춘포면 춘포리	949-12	전	106	949-12	106	1/1	익산시					
15	익산	춘포면 춘포리	868	도	54	868-6	54	1/1	국(건설부)					
16	익산	춘포면 춘포리	949-7	전	565	949-7	565	2/3	김홍민	전라북도 익산시 춘포면 춘포리 32-14				
								1/3	유순준	전라북도 익산시 춘포면 신촌길 46				
17	익산	춘포면 춘포리	949-6	전	242	949-6	242	1/1	유재환	덕실리 114-5				
18	익산	춘포면 춘포리	10-1	도	2	10-5	2	1/1	김종기	춘포면 춘포리 10-2				
19	익산	춘포면 춘포리	948	전	78	948	78	1/1	김요지	이리시 중앙동2가 66-5				
20	익산	춘포면 춘포리	948-2	전	104	948-2	104	1/1	김요지	이리시 중앙동2가 66-5				
21	익산	춘포면 춘포리	989-2	천	17,124	989-17	17,124	1/1	국(농림부)					
22	익산	춘포면 춘포리	947-5	천	10	947-5	10	1/1	국(농림부)					
23	익산	춘포면 춘포리	947-4	천	2	947-4	2	1/1	국(건설교통부)					
24	익산	춘포면 춘포리	947-1	전	306	947-1	306	1/1	익산시					

연번	토지소재지			지목	공부상 지적(㎡)	편입내역		지분	토지소유자		관계인			비고
	시	읍면동	당초 지번			지번	편입 지적(㎡)		성명	주소	성명	주소	권리의종류 및내용	
25	익산	춘포면 춘포리	947	전	1,270	947	1,270	1/1	익산시					
26	익산	춘포면 춘포리	933	전	742	933-6	742	1/1	익산시					
27	익산	춘포면 춘포리	933-3	전	72	933-9	72	1/1	익산시					
28	익산	춘포면 춘포리	933-8	도	99	933-8	99	1/1	익산시					
29	익산	춘포면 춘포리	933-7	전	400	933-7	400	1/1	익산시					
30	익산	춘포면 춘포리	947-7	도	66	947-7	66	1/1	익산시					
31	익산	춘포면 춘포리	947-11	도	30	947-11	30	1/1	익산시					
32	익산	춘포면 춘포리	946	도	7	946-23	7	1/1	국(건설교통부)					
33	익산	춘포면 춘포리	946-14	도	9	946-28	9	1/1	익산시					
34	익산	춘포면 춘포리	946-1	전	151	946-24	151	1/1	익산시					
35	익산	춘포면 춘포리	946-3	전	70	946-25	70	1/1	익산시					
36	익산	춘포면 춘포리	946-10	전	222	946-27	222	1/1	익산시					
37	익산	춘포면 춘포리	946-4	전	19	946-26	19	1/1	이춘봉	전라북도 전주시 덕진구 호성동1가 900 호성주공2단지 아파트 208동 902호				
38	익산	춘포면 춘포리	945	전	65	945-1	65	1/1	진준택	서울시 강남구 일원동 418				
39	익산	춘포면 춘포리	949-15	전	347	949-15	347	1/1	익산시					
40	익산	춘포면 춘포리	949-16	전	321	949-16	321	1/1	익산시					
41	익산	춘포면 춘포리	949-17	전	159	949-17	159	1/1	익산시					
42	익산	춘포면 춘포리	949-18	전	231	949-18	231	1/1	이희일	춘포면 춘포리 134-5				
43	익산	춘포면 춘포리	949-19	전	96	949-19	96	1/1	유순준	익산시 춘포면 신촌길 46				
44	익산	춘포면 춘포리	990	도	346	990-1	346	1/1	국(건설부)					
45	익산	춘포면 춘포리	976-8	전	26	976-8	26	1/1	국(기획재정부)					
46	익산	춘포면 춘포리	976-9	전	145	976-9	145	1/1	익산시					
47	익산	춘포면 춘포리	976-10	전	96	976-10	96	1/1	익산시					
48	익산	춘포면 춘포리	977-21	전	30	977-21	30	1/1	국(기획재정부)					
49	익산	춘포면 춘포리	977-19	전	169	977-19	169	1/1	익산시					

연번	토지소재지			지목	공부상 지적(㎡)	편입내역		지분	토지소유자		관계인			비고
	시	읍면동	당초 지번			지번	편입 지적(㎡)		성명	주소	성명	주소	권리의종류 및내용	
50	익산	춘포면 춘포리	977-18	전	165	977-18	165	1/1	익산시					
51	익산	춘포면 춘포리	977-17	전	169	977-17	169	1/1	익산시					
52	익산	춘포면 춘포리	977-16	전	327	977-16	327	1/1	익산시					
53	익산	춘포면 춘포리	892-66	전	73	892-79	73	1/1	국(기획재정부)					
54	익산	춘포면 춘포리	892-27	천	169	892-77	169	1/1	국(농림부)					
55	익산	춘포면 춘포리	977-15	전	532	977-15	532	1/1	익산시					
56	익산	춘포면 춘포리	977-14	전	747	977-14	747	1/1	익산시					
57	익산	춘포면 춘포리	977-13	전	145	977-13	145	1/1	익산시					
58	익산	춘포면 춘포리	977-12	전	145	977-12	145	1/1	익산시					
59	익산	춘포면 춘포리	978-6	전	595	978-16	595	1/1	익산시					
60	익산	춘포면 춘포리	978-5	전	661	978-5	661	1/1	국(기획재정부)					
61	익산	춘포면 춘포리	988-1	전	7	988-1	7	1/1	국(건설교통부)					
62	익산	춘포면 춘포리	977-11	전	374	977-11	374	1/1	국(기획재정부)					
63	익산	춘포면 춘포리	978-4	전	258	978-15	258	1/1	익산시					
64	익산	춘포면 춘포리	977-10	전	93	977-10	93	1/1	익산시					
65	익산	춘포면 춘포리	978-3	전	317	978-14	317	1/1	익산시					
66	익산	춘포면 춘포리	978-2	전	336	978-13	336	1/1	익산시					
67	익산	춘포면 춘포리	977-20	전	142	977-20	142	1/1	익산시					
68	익산	춘포면 춘포리	977-22	전	159	977-22	159	1/1	익산시					
69	익산	춘포면 춘포리	977	전	1,880	977-25	1,700	1/1	익산시					
70	익산	춘포면 춘포리	976-4	전	344	976-4	344	172/344	박만석	춘포면 춘포리 62-1				
								172/344	익산시					
71	익산	춘포면 춘포리	976-3	전	402	976-13	402	1/1	박만석	춘포면 춘포리 62-1				
72	익산	춘포면 춘포리	976-2	도	28	976-12	28	1/1	국(건설교통부)					
73	익산	춘포면 춘포리	976-1	대	5	976-11	5	1/1	국(재정경제부)					
74	익산	춘포면 춘포리	976	대	30	976	30	1/1	국(건설교통부)					
75	익산	춘포면 춘포리	976-7	전	258	976-7	258	1/1	익산시					

연번	토지소재지			지목	공부상 지적(㎡)	편입내역		지분	토지소유자		관계인			비고
	시	읍면동	당초 지번			지번	편입 지적(㎡)		성명	주소	성명	주소	권리의종류 및내용	
76	익산	춘포면 춘포리	976-5	전	99	976-5	99	1/1	국(기획재정부)					
77	익산	춘포면 춘포리	976-6	전	231	976-6	231	1/1	익산시					
78	익산	춘포면 춘포리	965	대	922	965	76	1/1	김옥순	전라북도 익산시 춘포면 춘포리 975				
79	익산	춘포면 춘포리	950	전	1,051	950	1,051	1/1	황영수	전라북도 익산시 춘포면 중촌1길 16				
80	익산	춘포면 춘포리	950-2	도	83	950-5	83	1/1	국(건설교통부)					
81	익산	춘포면 춘포리	951	전	1	951-1	1	1/1	양정수	전라북도 익산시 동산동 599 동신아파트 4동 406호				
82	익산	춘포면 춘포리	950-3	전	1	950-6	1	1/1	황영수	전라북도 익산시 춘포면 춘포리 34-9				
83	익산	춘포면 춘포리	949-20	전	483	949-20	483	1/1	국(재정경제부)					
84	익산	춘포면 춘포리	950-1	전	130	950-4	130	1/1	황영수	전라북도 익산시 춘포면 중촌1길 16				
85	익산	춘포면 춘포리	944-10	전	30	944-10	30	1/1	국(기획재정부)					
86	익산	춘포면 춘포리	949-4	전	20	949-4	20	1/1	국(기획재정부)					
87	익산	춘포면 춘포리	944-3	전	293	944-11	293	1/1	익산시					
88	익산	춘포면 춘포리	949-3	전	20	949-3	20	1/1	국(기획재정부)					
89	익산	춘포면 춘포리	949-10	전	139	949-10	139	1/1	익산시					
90	익산	춘포면 춘포리	949-9	전	96	949-9	96	1/1	익산시					
91	익산	춘포면 춘포리	949-5	전	463	949-5	463	1/1	익산시					
92	익산	춘포면 춘포리	949-8	전	321	949-8	321	1/1	익산시					
93	익산	춘포면 춘포리	949-2	전	74	949-2	74	1/1	익산시					
94	익산	춘포면 춘포리	949-11	전	1,101	949-11	1,101	1/1	익산시					
95	익산	춘포면 춘포리	949-1	전	106	949-1	106	1/1	익산시					
96	익산	춘포면 춘포리	949	전	103	949-25	103	1/1	익산시					
소 계				96 필지, 47,762 ㎡										

익산시 공고 제 2020-840호

익산 도시계획시설(함열 근린공원)사업 실시계획인가 전 열람·공고(안)

도시계획시설(함열 근린공원)사업에 따른 실시계획인가를 위하여 『국토의 계획 및 이용에 관한 법률』제90조 및 같은 법 시행령 제99조, 「공익사업을 위한 토지 등의 취득 및 보상에 관한 법률」 제21조제2항 및 같은 법 시행령 제11조에 따라 도시계획시설사업 실시계획인가 및 사업인정에 관한 주민, 이해관계자 등의 의견을 듣고자 실시계획인가 전 아래와 같이 열람·공고 합니다. 이에 따른 관계도서는 익산시청 늘푸른공원과에 비치하여 일반에게 보입니다.

익 산 시 장

2020년 3월 20일

1. 사업시행지의 위치 : 전북 익산시 함열읍 와리 545-355 일원
2. 사업의 종류 및 명칭
   - 종 류 : 도시계획시설(함열 근린공원)사업
   - 명 칭 : 함열공원 조성사업
3. 사업의 면적 또는 규모 : A=65,300㎡
4. 시행자의 성명 및 주소
   - 성 명 : 익산시장
   - 주 소 : 전북 익산시 인북로32길 1
5. 사업 착수 및 준공 예정일 : 실시계획인가일로부터 2025년 12월 31일
6. 열람기간 : 도보 게재일로부터 15일간
7. 수용 또는 사용할 토지 및 지장물 조서
   - 토지조서 : 붙임조서와 같음
   - 물건조서 : 붙임 토지상 지장물 일체 포함
8. 관계도서 : “게재 생략”
9. 의견서 제출 : 일반인 및 이해관계인은 관계서류 열람 후 의견이 있으신 분은 동기간 내에 열람 장소에 의견서를 서면으로 제출하여 주시기 바랍니다.

수용 또는 사용할 편입 토지조서

사업명 : 함열근린공원 조성사업

연번	토지소재지			지목	공부상 지적(㎡)	편입내역		지분	토지소유자		관계인			비고
	시	읍면동	당초지번			지번	편입지적(㎡)		성명	주소	성명	주소	권리의 종류 및 내용	
1	익산	함열읍 와리	545-302	전	30	545-355	30	1/1	국(재정경제부)					
2	익산	함열읍 와리	545-68	전	201	545-348	201	1/1	손정구	함열읍 와리 545-68				
3	익산	함열읍 와리	532-36	종	14	532-36	14	1/1	김익선	전라북도 익산시 함열읍 함열로 124-5				
4	익산	함열읍 와리	545-73	전	301	545-73	301	1/1	국(기획재정부)					
5	익산	함열읍 와리	532-8	임	1,235	532-41	1,235	1/1	익산시					
6	익산	함열읍 와리	545-72	전	83	545-72	83	1/1	국(기획재정부)					
7	익산	함열읍 와리	545-71	전	116	545-71	116	1/1	국(기획재정부)					
8	익산	함열읍 와리	545-70	전	645	545-70	645	99/645	신상호	함열읍 와리 545-69				
								47/645	국(재정경제부)					
								334/645	항영추	경기도 고양시 일산동구 풍동 138-1				
								165/645	문형만	전라북도 익산시 함열읍 함낭로 567-3				
9	익산	함열읍 와리	532-37	종	387	532-37	387	1/1	김익선	전라북도 익산시 함열읍 함열로 124-5				
10	익산	함열읍 와리	545-69	전	2,982	545-349	2,982	1/1	국(재정경제부)					
11	익산	함열읍 와리	532-4	임	19,479	532-40	17,294	1/1	익산시					
12	익산	함열읍 와리	532-18	임	3	532-44	3	1/1	국(재정경제부)					
13	익산	함열읍 와리	532-15	임	424	532-43	424	1/1	이항규	경기도 고양시 마두동 739 백마마을 207-601				
14	익산	함열읍 와리	513	전	329	513-2	329	1/1	나덕임	함라면 신목리 산194				
15	익산	함열읍 와리	532-27	도	940	532-27	940	1/1	익산시					
16	익산	함열읍 와리	513-1	도	31	513-3	31	1/1	익산시					
17	익산	함열읍 와리	514-1	도	409	514-4	409	1/1	익산시					
18	익산	함열읍 와리	532-28	임	1,330	532-28	1,330	1/1	익산시					
19	익산	함열읍 와리	514	전	1,984	514-3	1,984	1/1	구자원	서울특별시 송파구 양재대로 1218, 206동 1101호 (방이동, 올림픽선수,기자촌 아파트)				

연번	토지소재지			지목	공부상지적(㎡)	편입내역		지분	토지소유자		관계인			비고
	시	읍면동	당초지번			지번	편입지적(㎡)		성명	주소	성명	주소	권리의 종류 및내용	
20	익산	함열읍 와리	545-337	전	33	545-337	33	1/1	장정일	충청북도 청주시 상당구 낙영로 28번길 9-1, 3층호 (용암동)				
21	익산	함열읍 와리	545-79	전	92	545-354	92	1/1	권원길	함열읍 와리 1003-2				
22	익산	함열읍 와리	545-78	전	486	545-352	486	1/1	국(재정경제부)					
23	익산	함열읍 와리	545-338	전	8	545-338	8	1/1	장정일	충청북도 청주시 상당구 낙영로 28번길 9-1, 3층호 (용암동)				
24	익산	함열읍 와리	545-77	전	235	545-77	235	1/1	국(기획재정부)					
25	익산	함열읍 와리	545-76	전	120	545-351	120	1/1	김경순	전라북도 익산시 함열읍 함열1길 52-6				
26	익산	함열읍 와리	545-74	전	664	545-74	664	1/1	국(기획재정부)					
27	익산	함열읍 와리	545-75	전	19	545-350	19	1/1	국(재정경정부)					
28	익산	함열읍 와리	532-25	대	685	532-46	685	1/1	이재민	경기도 평택시 안중읍 현화리 821-1 현대3차아파트 106동 1103호				
29	익산	함열읍 와리	532-26	대	103	532-47	103	1/1	소대섭	부송동 216-2 우남아파트 104-1501				
30	익산	함열읍 와리	532-32	임	166	532-32	166	1/1	익산시					
31	익산	함열읍 와리	532-31	도	272	532-31	272	1/1	익산시					
32	익산	함열읍 와리	532-6	임	2,141	532-6	2,141	1/1	익산시	익산시				
33	익산	함열읍 와리	532-3	임	2,727	532-38	2,727	1/1	전라북도(교육감)					
34	익산	함열읍 와리	532-33	도	383	532-33	383	1/1	국(국세청)					
35	익산	함열읍 와리	532-34	임	22	532-34	22	1/1	국(기획재정부)					
36	익산	함열읍 와리	532-20	임	21	532-45	21	1/1	재단법인 기독교한국침례회 유지재단	서울특별시 구로구 오류동 115-1				
37	익산	함열읍 와리	532-7	임	759	532-7	759	1/1	국(기획재정부)					
38	익산	함열읍 와리	532-29	도	189	532-29	189	1/1	익산시					
39	익산	함열읍 와리	532-30	임	32	532-30	32	1/1	익산시					
40	익산	함열읍 와리	528-6	임	585	528-6	585	1/1	능성구씨 문천군사파종중	함열읍 와리 528-2				
41	익산	함열읍 와리	528-5	도	1,240	528-5	1,240	1/1	익산시					
42	익산	함열읍 와리	528-3	임	24,475	528-8	24,475	1/1	능성구씨 문천군사파종중	함열읍 와리 528-2				

연번	토지소재지			지목	공부상지적(㎡)	편입내역		지분	토지소유자		관계인			비고
	시	읍면동	당초지번			지번	편입지적(㎡)		성명	주소	성명	주소	권리의 종류 및내용	
43	익산	함열읍 와리	528-1	전	1,105	528-7	1,105	1/1	능성구씨 문천군사 파종중	함열읍 와리 528-2				
소 계				43 필지, 65,300 ㎡										

정읍시 고시 제2020-30호

정읍 도시계획시설(폐기물처리시설)사업 실시계획 (변경)인가 고시

정읍 도시계획시설(폐기물처리시설)사업에 대하여「국토의 계획 및 이용에 관한 법률」 제88조 및 같은법 시행령 제97조 규정에 따라 실시계획을 (변경)인가하고, 같은법 제91조 및 같은법 시행령 제100조 규정에 의하여 다음과 같이 고시합니다.

관계서류는 정읍시청 도시재생과(☎063-539-5782)에 비치하여 일반인에게 보입니다.

정 읍 시 장

2020년 3월 20일

1. 사업시행지의 위치 : 정읍시 소성면 등계리 202번지 외 29필지
2. 사업의 종류 및 명칭
   - 종 류 : 도시계획시설사업(폐기물처리시설)
   - 명 칭 : 건설폐기물 중간처리시설 부지확보
3. 사업의 시행면적 또는 규모
   - 사업시행면적 : A=110,605㎡
4. 사업시행자의 성명 및 주소
   - 주 소 : 정읍시 소성면 등계리 202-3번지(소성상평로 195)
   - 성 명 : (주)신성이엔티 대표 강 신 성
5. 사업의 착수예정일 및 준공예정일**(변경)**
   - 당 초 : 2015. 7. 17 ~ 2019. 11. 30.
   - **변 경 : 2015. 7. 17 ~ 2020. 5. 31.**
6. 수용 또는 사용할 토지·지장물소유권 및 소유권외의 권리자조서 : “붙임참조”
7. 관계도서 : “실음생략”

■ 수용 또는 사용할 토지·지장물소유권 및 소유권외의 권리자조서

일련번호	소재지			지목	면적(㎡)		소 유 자		관 계 인			비고
	면	리	지번		공부상 면적	편입 면적	주 소	성 명	성명	주소	권리의종류 및내용	
계			30필지		127,846	110,605						
1	소성	등계	202	답	3,812	3,812	서울특별시 중구 세종대로9길 20(태평로2가)	주식회사 신한은행				
2	소성	등계	202-2	잡	5,314	5,314	서울특별시 중구 세종대로9길 20(태평로2가)	주식회사 신한은행				
3	소성	등계	202-3	잡	23,130	23,130	서울특별시 중구 세종대로9길 20(태평로2가)	주식회사 신한은행				
4	소성	등계	405	답	823	823	서울특별시 중구 세종대로9길 20(태평로2가)	주식회사 신한은행				
5	소성	등계	406-1	답	2,433	2,433	서울특별시 중구 세종대로9길 20(태평로2가)	주식회사 신한은행				
6	소성	등계	406-2	답	651	651	서울특별시 중구 세종대로9길 20(태평로2가)	주식회사 신한은행				
7	소성	등계	933	구	4,630	54		국 (농림부)				
8	소성	주천	623	답	1,155	1,155	서울특별시 중구 세종대로9길 20(태평로2가)	주식회사 신한은행				
9	소성	주천	623-1	도	519	519	서울특별시 중구 세종대로9길 20(태평로2가)	주식회사 신한은행				
10	소성	주천	623-2	답	52	52	서울특별시 중구 세종대로9길 20(태평로2가)	주식회사 신한은행				
11	소성	주천	623-3	답	410	410	서울특별시 중구 세종대로9길 20(태평로2가)	주식회사 신한은행				
12	소성	주천	624-10	답	1,669	1,669	서울특별시 중구 세종대로9길 20(태평로2가)	주식회사 신한은행				
13	소성	주천	624-14	잡	9,452	9,452	서울특별시 중구 세종대로9길 20(태평로2가)	주식회사 신한은행				
14	소성	주천	624-15	답	48	48	서울특별시 중구 세종대로9길 20(태평로2가)	주식회사 신한은행				
15	소성	주천	624-16	도	68	68	서울특별시 중구 세종대로9길 20(태평로2가)	주식회사 신한은행				
16	소성	주천	624-17	도	590	590	서울특별시 중구 세종대로9길 20(태평로2가)	주식회사 신한은행				
17	소성	주천	624-18	답	1,121	1,121	서울특별시 중구 세종대로9길 20(태평로2가)	주식회사 신한은행				
18	소성	주천	624-20	답	1,713	1,713	서울특별시 중구 세종대로9길 20(태평로2가)	주식회사 신한은행				
19	소성	주천	625	답	2,565	2,565	서울특별시 중구 세종대로9길 20(태평로2가)	주식회사 신한은행				
20	소성	주천	625-1	전	588	588	서울특별시 중구 세종대로9길 20(태평로2가)	주식회사 신한은행				
21	소성	주천	625-2	전	1,858	1,858	서울특별시 중구 세종대로9길 20(태평로2가)	주식회사 신한은행				
22	소성	주천	713	도	11,789	922		국(건설교통부)				
23	소성	주천	726	구	2,169	371		국(재정경제원)				
24	소성	주천	759	구	1,406	1,406		국(농림축산식품부)				

일련번호	소재지			지목	면적(㎡)		소 유 자		관 계 인			비고
	면	리	지번		공부상 면적	편입 면적	주 소	성 명	성명	주소	권리의종류 및내용	
25	소성	주천	산77-1	임	30,347	30,347	서울특별시 중구 세종대로9길 20(태평로2가)	주식회사 신한은행				
26	소성	주천	산77-4	임	14,876	14,876	서울특별시 중구 세종대로9길 20(태평로2가)	주식회사 신한은행				
27	소성	주천	산129	구	198	198		국 (농림부)				
28	소성	주천	624-8	답	3,478	3,478	서울특별시 중구 세종대로9길 20(태평로2가)	주식회사 신한은행				
29	소성	주천	624-9	답	486	486	서울특별시 중구 세종대로9길 20(태평로2가)	주식회사 신한은행				
30	소성	주천	624-19	답	496	496	서울특별시 중구 세종대로9길 20(태평로2가)	주식회사 신한은행				

김제시 고시 제2020-43호

김제 도시계획시설사업(김제여고 뒤 소로3류 102호) 사업시행자지정 및 실시계획인가 고시

김제 도시계획시설사업인 김제여고 뒤 소로3류 102호선 개설공사에 대하여 국토의 계획 및 이용에 관한 법률 제86조, 제88조 및 같은법 시행령 제97조에 따라 사업시행자지정 및 실시계획을 인가하고 같은법 제91조 및 같은법 시행령 제100조에 따라 아래와 같이 고시합니다.

이에 따른 관계도서는 김제시청 도시재생과(063-540-3919)에 비치하여 일반인에게 보입니다.

김 제 시 장
2020년 3월 20일

1. 사업시행자의 위치
   가. 위 치 : 김제시 요촌동 61-95번지 일원
2. 사업의 종류 및 명칭
   가. 종 류 : 김제 도시계획시설(교통시설/도로: 소로3류 102호선)
   나. 명 칭 : 김제여고 뒤 소로3류 102호선 개설공사
3. 사업시행의 면적 또는 규모 : 855㎡
   가. 전체연장 340m(B=6m) 중 L=116m(B=6m) 분할시행
4. 사업시행자의 주소 및 성명
   가. 주 소 : 김제시 중앙로 40(서암동)
   나. 성 명 : 김제시장 박준배
5. 사업의 착수 및 준공예정일
   가. 착수예정일 : 실시계획인가고시일
   나. 준공예정일 : 2022. 12. 31.
6. 수용 또는 사용할 토지 또는 건물의 소재지·지번·지목 및 면적, 소유권과 소유권 외의 권리의 명세 및 그 소유자·권리자의 성명·주소 : 붙임
7. 관계도서 : “게재생략”. 끝.

[붙임]

■ 공익사업을 위한 토지 등의 취득 및 보상에 관한 법률 시행규칙[별지 제12호서식] <개정 2016. 6. 14.>

수용되거나 사용할 토지의 세목조서

일련번호	소재지	지번(원래 지번)	지목	면적		토지소유자		관계인			비고
				공부상 면적(㎡)	편입 면적(㎡)	성명또는명칭	주소	성명또는명칭	주소	권리의 종류 및 내용	
1	김제시 요촌동	61-98 (61-37)	대	20	20	김제시	전북 김제시 중앙로 40				
2	김제시 요촌동	산36-7	임	496	340	김제시	전북 김제시 중앙로 40				
3	김제시 요촌동	61-95 (61-3)	전 (밭)	203	203	김제시	전북 김제시 중앙로 40				
4	김제시 요촌동	산36-23	임	115	115	백기덕	36-22				
5	김제시 요촌동	61-97 (61-29)	도	13	13	김제시	전북 김제시 중앙로 40				
6	김제시 요촌동	산36-26	임	373	19	김제시	전북 김제시 중앙로 40				
7	김제시 요촌동	61-99 (61-38)	대	6	6	김제시	전북 김제시 중앙로 40				
8	김제시 요촌동	산36-27	임	137	108	김제시	전북 김제시 중앙로 40				
9	김제시 요촌동	58-10	전 (밭)	19	19	김제시	전북 김제시 중앙로 40				
10	김제시 요촌동	59-82 (59-55)	전 (밭)	12	12	강채규	경북구미시새마을로9-18,602호 (형곡동,삼우초원맨)	신천새마을금고	대구광역시 동구 신청동 645-1 우방푸른타운 상가 109동 101호	근저당 지상권	
	계			1,394	855						

297㎜×210㎜[백상지 80g/㎡]

▨ 사용 또는 수용할 지장물의 조서

- 지장물 편입조서

순번	토지소재지		지번	지목	지장물명	구조 및 규격	면적 수량	단위	물 건 소 유 자		비고
	면	리							주 소	성명	
1	요촌동	-	61-28	대	대문	철재	1 식	식		강영만	
					담장		14 m	일괄			
					화장실	조적슬래브	2.94 m2	일괄			
					창고	조립식판넬	10.06 m2				
2	요촌동	-	산36-7	임	담장	블록	17 m	일괄		국지영	
			36-7		출입문	셔터(철재)	1 식	식			
			36-7		화장실	블록스레트	6 m2	일괄			
3	요촌동	-	58-5	대	담장 및 셔터		15 m	일괄		이규수	
					감나무		3 주	일괄			
4	요촌동	-	산36-22	임	주택	조적슬래브 및 기와	77.07 m2			백기덕	
			36-22		부속주택	조적슬래브	5 m2				
					차양	철재스레트	8 m2				
					창고 및 화장실	조적슬래브	11.9 m2	일괄			
					가추	조적스레트	23.46 m2				
					담장		1 m				
					대문	철재	1 식	식			
					바닥포장		16 m2				
					감나무		1 주	주			

용 지 도

Scale 1:300

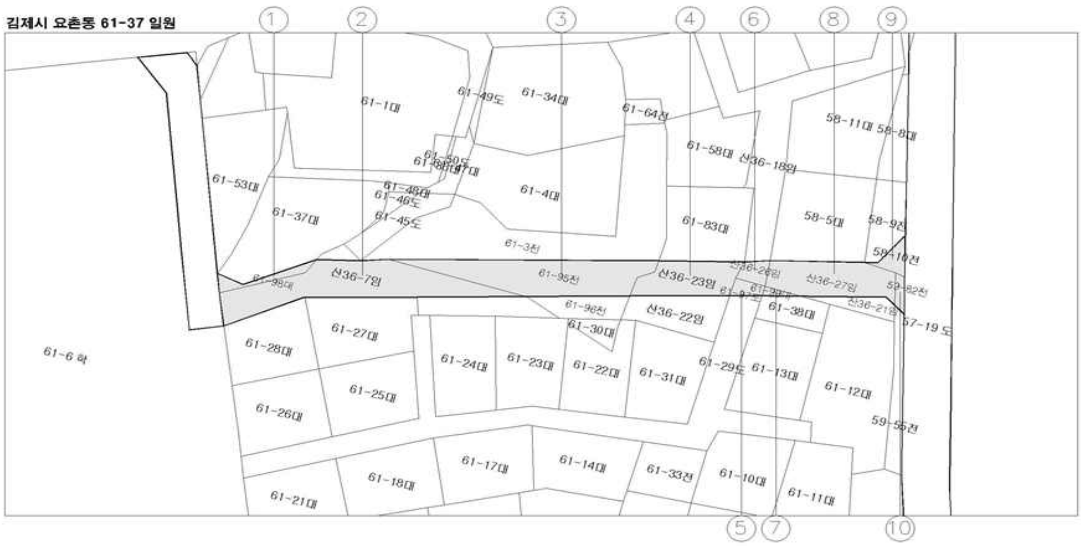

완주군 고시 제2020-18호

완주 군계획시설(방수설비)사업 시행자 지정 및 실시계획인가 고시

완주 군계획시설(방수설비)사업에 대하여 「국토의 계획 및 이용에 관한 법률」 제86조, 제88조 및 같은법 시행령 제97조 규정에 따라 시행자 지정 및 실시계획인가하고, 같은법 제91조 및 같은법 시행령 제100조 규정에 따라 다음과 같이 고시합니다.

이에 따른 관계도서는 완주군청 도시개발과(063-290-2842)에 비치하여 일반인에게 보입니다.

완 주 군 수

2020년 3월 20일

1. 사업시행지의 위치 : 완주군 삼례읍 구와리 338-2번지 일원
2. 사업의 종류 및 명칭
   가. 종 류 : 완주 군계획시설(방수설비)사업
   나. 명 칭 : 제1호 방수설비(구와배수로) 조성사업
3. 사업의 면적 또는 규모 : A=19,698㎡, L=1,677m
4. 시행자의 성명 및 주소
   가. 성 명 : 한국토지주택공사 사장 변창흠
   나. 주 소 : 경상남도 진주시 충의로 19(충무공동)
5. 사업의 착수예정일 및 준공예정일
   가. 착수예정일 : 실시계획인가 고시일
   나. 준공예정일 : 2021. 12. 31.
6. 수용 또는 사용할 토지조서 : 따로 붙임
7. 공공시설 등의 귀속 및 양도에 관한 사항
   -「국토의 계획 및 이용에 관한 법률」 제65조 및 제99조 규정에 의함
8. 관계도서 : 게재생략

수용 또는 사용할 토지 소유자 및 소유권 이외의 권리자 조서

연번	토지 소재지	지번	지목	지적(㎡)	편입 면적	소 유 자		소유권이외의 권리자조서			비 고
						성 명	주 소	성명	주소	권리내용	
제1호방수설비(구와배수로)		70필지		135,543	19,698						
1	삼례 구와리	338-2	제	1,274	52	한국농어촌공사	경기도 의왕시 포일동 487				
2	삼례 구와리	338-4	구	193	121	한국농어촌공사	경기도 의왕시 포일동 487				
3	삼례 구와리	341-2	답	20	20	한국농어촌공사	경기도 의왕시 포일동 487				
4	삼례 구와리	341-3	구	12	12	한국농어촌공사	경기도 의왕시 포일동 487				
5	삼례 구와리	344-1	구	162	162	한국농어촌공사	경기도 의왕시 포일동 487				
6	삼례 구와리	344-6	구	1,051	774	한국농어촌공사	경기도 의왕시 포일동 487				
7	삼례 구와리	360-2	구	600	18	한국농어촌공사	경기도 의왕시 포일동 487				
8	삼례 구와리	370-1	구	369	180	한국농어촌공사	경기도 의왕시 포일동 487				
9	삼례 구와리	371-1	구	587	494	한국농어촌공사	경기도 의왕시 포일동 487				
10	삼례 구와리	372	답	1,870	163	신현종	완주군 삼례읍 구와리 145-9				
11	삼례 구와리	376	답	2,550	386	이종곤	완주군 삼례읍 구와리 519				
12	삼례 구와리	376-2	구	28	28	한국농어촌공사	경기도 의왕시 포일동 487				
13	삼례 구와리	378	답	185	89	성양순	전라북도 완주군 삼례읍 백두전와길 168-7				
14	삼례 구와리	529	답	512	22	유기석	충남 홍성군 홍성읍 오관리 529-1				1/4
						유기찬	충남 홍성군 홍성읍 오관리 529-1				1/4
						유기돈	충남 홍성군 홍성읍 오관리 529-1				1/4
						김영춘	충남 홍성군 홍성읍 오관리 529-1				1/4
15	삼례 구와리	529-1	구	196	154	한국농어촌공사	경기도 의왕시 포일동 487				
16	삼례 구와리	529-2	답	185	157	한국농어촌공사	경기도 의왕시 포일동 487				
17	삼례 구와리	530	답	186	104	유기석	충남 홍성군 홍성읍 문화로 90번길 42				1/4
						유기찬	충남 홍성군 홍성읍 오관리 529-1				1/4
						유기돈	충남 홍성군 홍성읍 오관리 529-1				1/4
						김영춘	충남 홍성군 홍성읍 문화로 90번길 42				1/4
18	삼례 구와리	530-1	구	72	72	한국농어촌공사	경기도 의왕시 포일동 487				
19	삼례 구와리	531-2	구	200	3	한국농어촌공사	경기도 의왕시 포일동 487				
20	삼례 구와리	532	답	1,571	717	유경선	전라북도 전주시 덕진구 부내3길 29, 121동 1206호(송천동2가, 송천주공아파트)				
21	삼례 구와리	532-1	구	495	320	한국농어촌공사	경기도 의왕시 포일동 487				
22	삼례 구와리	532-2	답	24	24	유경선	전라북도 전주시 덕진구 부내3길 29, 121동 1206호(송천동2가, 송천주공아파트)				

연번	토지 소재지	지번	지목	지적(㎡)	편입 면적	소유자 성명	소유자 주소	소유권이외의 권리자조서 성명	소유권이외의 권리자조서 주소	소유권이외의 권리자조서 권리내용	비고
23	삼례 구와리	532-3	답	22	22	유경선	전라북도 전주시 덕진구 붓내3길 29, 121동 1206호(송천동2가, 송천주공아파트)				
24	삼례 구와리	533-1	장	760	16	완주딸기랜드영농조합법인	전라북도 완주군 삼례읍 구와리 533-1				
25	삼례 구와리	533-4	답	56	10	한국농어촌공사	경기도 의왕시 포일동 487				
26	삼례 구와리	533-5	답	3,002	83	김판주	완주군 삼례읍 삼례리 1753 삼례주공아파트 103동 1201호				
27	삼례 구와리	569-3	답	512	41	임진환	인천광역시 부평구 길주남로 175, 103동 1102호(부개동, 상우보람아파트)	삼례농업협동조합	전라북도 완주군 삼례읍 동학로 42	근저당권	
								삼례농업협동조합	전라북도 완주군 삼례읍 동학로 42	지상권	
28	삼례 구와리	570	답	1,491	520	김기맥	전라북도 전주시 덕진구 호반8길 15, 시동 208호(덕진동2가, 오성유토피아아파트)				
29	삼례 구와리	571	답	2,688	741	임진환	인천광역시 부평구 길주남로 175, 103동 1102호(부개동, 상우보람아파트)	삼례농업협동조합	전라북도 완주군 삼례읍 동학로 42	근저당권	
								삼례농업협동조합	전라북도 완주군 삼례읍 동학로 42	지상권	
30	삼례 구와리	572	답	1,002	136	권승환	완주군 삼례읍 구와로 94-4	삼례농업협동조합	전라북도 완주군 삼례읍 동학로 42	근저당권	
								삼례농업협동조합	전라북도 완주군 삼례읍 동학로 42	지상권	
31	삼례 구와리	573	답	1,507	263	전인례	전라북도 전주시 완산구 강변로 242 101동 809호(효자동1가, 남양아이좋은집)				
32	삼례 구와리	574	답	2,179	318	김순이	전라북도 전주시 완산구 중산2길 19-7(중화산동2가)	김인숙	서울특별시 도봉구 도봉로 110다길 51, 103동 1401호(창동, 태영데시앙아파트)	근저당권	
33	삼례 구와리	575-1	답	722	92	오경도	전주시 덕진구 진북동 834-14				
34	삼례 구와리	575-3	도	56	9	유경식	전주시 남노송동 110-3				
35	삼례 구와리	575-4	답	859	138	고봉규	전주시 덕진구 인후동2가 1522-2				
36	삼례 구와리	575-5	구	138	138	한국농어촌공사	경기도 의왕시 포일동 487				
37	삼례 구와리	601-1	답	1,481	70	전종표	전라북도 전주시 완산구 삼천변1길 45, 201동 1704호(삼천동1가, 흥건삼천2차아파트)				1/2
						김인숙	전라북도 전주시 완산구 삼천동1가 289-5 흥건삼천2차아파트 201동 1704호				1/2

연번	토지 소재지	지번	지목	지적 (㎡)	편입 면적	소 유 자		소유권이외의 권리자조서			비 고
						성 명	주 소	성명	주소	권리내용	
38	삼례 구와리	602	답	172	143	김춘열	완주군 삼례읍 삼례리 863-6 삼례우성아파트 101-2003				
39	삼례 구와리	602-1	도	130	70	공(완주군)	-				
40	삼례 구와리	602-2	답	164	106	김기맥	전라북도 전주시 덕진구 호반8길 15, 씨동 208호(덕진동2가, 오성유토피아아파트)				
41	삼례 구와리	610-1	답	1,784	42	염효순	전라북도 전주시 완산구 맏내3길 22, 102동 1706호 (평화동2가, 동아현대아파트)				7/10
						정경순	전라북도 완주군 삼례읍 별산길 19				2/10
						강찬	전라북도 전주시 완산구 맏내3길 22, 102동 1706호 (평화동2가, 동아현대아파트)				1/10
42	삼례 구와리	613	답	8,033	156	염효순	전라북도 전주시 완산구 맏내3길 22, 102동 1706호(평화동2가, 동아현대아파트)				7/10
						정경순	전라북도 완주군 삼례읍 별산길 19				2/10
						강찬	전라북도 전주시 완산구 맏내3길 22, 102동 1706호 (평화동2가, 동아현대아파트)				1/10
43	삼례 구와리	614	답	476	11	신찬성	완주군 삼례읍 석전리 179				
44	삼례 구와리	615	답	1,332	144	이정숙	전라북도 완주군 삼례읍 별산농원길 77				
45	삼례 구와리	622	답	2,307	32	이길우	진안군 마령면 덕천리 1168	산림조합중앙회	서울 송파구 삼전동 111-5	근저당권	
46	삼례 구와리	662	답	1,220	67	김일수	전주시 덕진구 고량동 1144-3	농업협동조합중앙회	서울 중구 충정로1가 75(신사동 지점)	근저당권	
								농업협동조합중앙회	서울 중구 충정로1가 75(신사동 지점)	지상권	
47	삼례 구와리	665-1	도	357	21	국(국토부)	-				
48	삼례 구와리	812-3	구	39	10	한국농어촌공사	경기도 의왕시 포일동 487				
49	삼례 구와리	874	구	69,000	6,402	국(농림부)	-				
50	삼례 구와리	874-1	도	67	63	국(국토부)	-				
51	삼례 구와리	874-2	구	2,735	1,457	국(농림부)	-				
52	삼례 구와리	874-3	구	201	49	국(농림부)	-				
53	삼례 구와리	874-4	구	98	98	국(농림부)	-				

연번	토지 소재지	지번	지목	지적(㎡)	편입 면적	소유자 성명	소유자 주소	소유권이외의 권리자조서 성명	소유권이외의 권리자조서 주소	소유권이외의 권리자조서 권리내용	비고
54	삼례 구와리	874-5	구	7	7	국(농림부)	-				
55	삼례 구와리	874-6	구	67	51	국(농림부)	-				
56	삼례 구와리	874-7	구	123	83	국(농림부)	-				
57	삼례 구와리	874-8	구	263	73	국(농림부)					
58	삼례 구와리	890	도	754	439	국(국토부)					
59	삼례 구와리	896	도	84	37	국(국토부)					
60	삼례 구와리	905	도	47	6	국(국토부)					
61	삼례 구와리	906-1	도	65	48	국(국토부)					
62	삼례 신탁리	620	답	4,645	1	권금택	서울특별시 용산구 이태원동 206-7				2/7
						권기윤	경기도 부천시 소사구 송내동 603-5				1/7
						권경의	익산시 부송동 1038-1 삼성아파트 102동 807호				2/7
						홍범준	서울 강남구 일원동 615 우성7차아파트 106동 205호				1/7
						노해영	전라북도 전주시 덕진구 번영로 217-8(성덕동)				1/7
63	삼례 신탁리	904	답	169	4	한국도로공사	경상북도 김천시 혁신8로 77(율곡동, 한국도로공사)				
64	삼례 신탁리	907	답	1,190	177	이창재	전라북도 전주시 완산구 풍남문3길 9-22(중앙동4가)	한국농어촌공사	전라남도 나주시 그린로 20(빛가람동)(전주완주임실지사)	근저당권	
65	삼례 신탁리	907-1	답	2,068	35	임희성	전라북도 완주군 삼례읍 삼례로 333, 101동 1313호(삼례우성아파트)	삼례신용협동조합	전라북도 완주군 삼례읍 삼례로 356	근저당권	
								삼례신용협동조합	전라북도 완주군 삼례읍 삼례로 356	지상권	
66	삼례 신탁리	908	답	3,759	507	이정숙	전라북도 완주군 삼례읍 별산농원길 77				
67	삼례 신탁리	913-6	답	992	19	김윤태	완주군 봉동읍 구미리 667	봉동농업협동조합	완주군 봉동읍 장기리 330-1	근저당권	
								봉동농업협동조합	완주군 봉동읍 장기리 330-1	지상권	
68	삼례 신탁리	920-9	도	993	44	국(국토부)	-				
69	삼례 신탁리	920-10	구	3,229	2,623	국(농림부)	-				
70	삼례 신탁리	947	도	156	4	국(국토부)	-				

완주군 고시 제2020-19호

완주 군계획시설(공동묘지)사업 시행자 지정 및 실시계획인가 변경고시

완주 군계획시설(공동묘지)사업에 대하여「국토의 계획 및 이용에 관한 법률」제86조, 제88조 및 같은법 시행령 제96조, 제97조의 규정에 따라 시행자 지정 및 실시계획인가(변경)하고, 같은법 제91조 및 같은법 시행령 제100조 규정에 따라 다음과 같이 변경하고 고시합니다.

이에 따른 관계도서는 완주군청 도시개발과(063-290-2842)에 비치하여 일반인에게 보입니다.

완 주 군 수

2020년 3월 20일

1. 사업시행지의 위치 : 완주군 화산면 운곡리 1136
2. 사업의 종류 및 명칭
   가. 종류 : 완주 군계획시설(공동묘지)사업
   나. 명칭 : 호정공원묘지 관리사무실 신축공사
3. 면적 또는 규모
   가. 부지면적 : A=183,763.1㎡(변경전 : 473,518㎡)
   나. 건축규모 : 건축연면적 A=494.62㎡(3개동, 지상3층)
4. 시행자의 성명 및 주소
   가. 성 명 : 재단법인 호정공원
   나. 주 소 : 전북 완주군 화산면 운곡리 1136
5. 사업의 착수예정일 및 준공예정일
   가. 착수예정일 : 실시계획인가 고시일
   나. 준공예정일 : 2020. 03. 31.
6. 수용 또는 사용할 토지조서 등 : 따로붙임
7. 관계도서 : 게재생략

■ 수용 또는 사용할 토지 및 소유권 이외의 권리자 조서

○ 공동묘지(토지)

일련번호	토지소재지			지목	지적면적(㎡)	편입면적(㎡)	토지소유자		소유권이외의 권리			비 고
	면	리	지번				성 명	주 소	성 명	주 소	권리내용	
1	화산	운곡	749	전	126	126	유병수	서울 광진 자양동227-7 더샵스타시티-302				법인 이사
2	〃	〃	750	답	278	278	유병수	서울 광진 자양동227-7 더샵스타시티-302				법인 이사
3	〃	〃	751	전	377	377	재단법인 호정공원	완주 화산 운곡리 산100-1				
4	〃	〃	752	전	327	327	유병수	서울 광진 자양동227-7 더샵스타시티-302				법인 이사
5	〃	〃	753-1	전	1,058	1,058	유병수	서울 광진 자양동227-7 더샵스타시티-302				법인 이사
6	〃	〃	753-2	답	751	751	유병수	서울 광진 자양동227-7 더샵스타시티-302				법인 이사
7	〃	〃	753-3	유	472	318	재단법인 호정공원	완주 화산 운곡리 산100-1				
8	〃	〃	754	전	585	585	유병수	서울 광진 자양동227-7 더샵스타시티-302				법인 이사
9	〃	〃	755	답	902	902	유병수	서울 광진 자양동227-7 더샵스타시티-302				법인 이사
10	〃	〃	1103	천	59,230	1,905		국(건교부)				
11	〃	〃	산99	임	1,190	1,190	결성장씨승정대부중추부사문찬파	운곡리 638				
12	〃	〃	산100-1	임	141,827	138,530	재단법인 호정공원	완주 화산 운곡리 산100-1	유한회사성하건설기술단	김제시 금구면 대화리 207-2	가압류	
13	〃	〃	산100-2	임	29,752	23,937	재단법인 호정공원	완주 화산 운곡리 산100-1				

일련번호	토지소재지			지목	지적면적(㎡)	편입면적(㎡)	토지소유자		소유권이외의 권리			비 고
	면	리	지번				성 명	주 소	성 명	주 소	권리내용	
14	〃	〃	산10 0-3	유	1,205	325	재단법인 호정공원	완주 화산 운곡리 산100-1				
15	〃	〃	산10 0-4	유	10,770	3,225	재단법인 호정공원	완주 화산 운곡리 산100-1				
16	〃	〃	산10 0-5	유	198	198	재단법인 호정공원	완주 화산 운곡리 산100-1				
17	〃	〃	산10 0-6	임	17,315	14,023	재단법인 호정공원	완주 화산 운곡리 산100-1				
18	〃	〃	산10 0-7	임	200,274	200,274	재단법인 호정공원	완주 화산 운곡리 산100-1				
19	〃	〃	산10 0-8	임	95,980	25,224	재단법인 호정공원	완주 화산 운곡리 산100-1				
20	〃	〃	산10 0-9	임	56,174	56,099	재단법인 호정공원	완주 화산 운곡리 산100-1				
21	〃	〃	산100 -10	임	109,548	3,866	재단법인 호정공원	완주 화산 운곡리 산100-1				
합 계				-	726,339	473,518						

○ 도 로(토지)

일련번호	토지소재지			지목	지적면적(㎡)	편입면적(㎡)	토지소유자		소유권이외의 권리			비 고
	면	리	지번				성 명	주 소	성 명	주 소	권리내용	
1	화산	운곡	718-4	전	539	539	재단법인호정 공원	전북 완주 화산면 운곡리 산 100-1				
2	〃	〃	718-3	전	65	65		전라북도				
3	〃	〃	719-5	답	268	268	재단법인호정 공원	전북 완주 화산면 운곡리 산 100-1				

일련번호	토지소재지			지목	지적면적(㎡)	편입면적(㎡)	토지소유자		소유권이외의 권리			비 고
	면	리	지번				성 명	주 소	성 명	주 소	권리내용	
4	〃	〃	720-10	답	2,945	2,945	재단법인호정공원	전북 완주 화산면 운곡리 산 100-1				
5	〃	〃	720-11	답	95	95	재단법인호정공원	전북 완주 화산면 운곡리산 100-1				
6	〃	〃	720-13	답	350	350		전라북도				
7	〃	〃	730-2	답	344	344	재단법인호정공원	전북 완주 화산면 운곡리산 100-1				
8	〃	〃	730-3	답	12	12	재단법인호정공원	전북 완주 화산면 운곡리산 100-1				
9	〃	〃	733-3	답	50	50	재단법인호정공원	전북 완주 화산면 운곡리 산 100-1				
10	〃	〃	733-4	답	572	572	한 일 복	전북 군산시 경포천로 66 104동-1101호				재단감사
11	〃	〃	734-1	답	281	281	재단법인호정공원	전북 완주 화산면 운곡리산 100-1				
12	〃	〃	735-1	답	470	470	재단법인호정공원	전북 완주 화산면 운곡리산 100-1				
13	〃	〃	736	답	797	797	신 영 옥	전북 전주시 완산구 메너머2길 19-4(중화산동2가)				재단이사
14	〃	〃	738-2	답	149	149	재단법인호정공원	전북 완주 화산면 운곡리산 100-1				
15	〃	〃	738-3	답	556	556	재단법인호정공원	전북 완주 화산면 운곡리산 100-1				
16	〃	〃	738-4	답	94	94	재단법인호정공원	전북 완주 화산면 운곡리산 100-1				
17	〃	〃	738-5	답	79	79	재단법인호정공원	전북 완주 화산면 운곡리산 100-1				
18	〃	〃	740-1	전	270	270	신 영 옥	전북 전주시 완산구 메너머2길 19-4 (중화산동2가)				재단이사
19	〃	〃	741-1	답	1,143	1,143	재단법인호정공원	전북 완주 화산면 운곡리산 100-1				

일련번호	토지소재지			지목	지적면적(㎡)	편입면적(㎡)	토지소유자		소유권이외의 권리			비 고
	면	리	지번				성 명	주 소	성 명	주 소	권리내용	
20	〃	〃	743-3	전	94	94	재단법인호정공원	전북 완주 화산면 운곡리산 100-1				
21	〃	〃	756-4	전	336	336	신 영 옥	전북 전주시 완산구 메너머2길 19-4 (중화산동2가)				재단이사
22	〃	〃	756-6	답	1,375	1,375	재단법인호정공원	전북 완주 화산면 운곡리산 100-1				
23	〃	〃	758-7	구	87	87	국 양 환	전북 완주 화산면 운곡리 753				매입완료
24	〃	〃	758-8	전	134	134	재단법인호정공원	전북 완주 화산면 운곡리산 100-1				
25	〃	〃	758-9	답	362	362	재단법인호정공원	전북 완주 화산면 운곡리산 100-1				
26	〃	〃	758-10	답	508	508	재단법인호정공원	전북 완주 화산면 운곡리산 100-1				
27	〃	〃	1101	도	1,369	143		국(국토부)				
28	〃	〃	1103	천	57,230	1,008		국(국토부)				
29	〃	〃	산14-1	임	1,045	86		전라북도				
30	〃	〃	산16-2	임	4,642	18		전라북도				
31	〃	〃	산100-3	유	1,205	107	재단법인호정공원	전북 완주 화산면 운곡리산 100-1				
32	〃	〃	산100-11	임	418	418	재단법인호정공원	전북 완주 화산면 운곡리산 100-1				
33	〃	〃	산100-12	임	872	872	재단법인호정공원	전북 완주 화산면 운곡리산 100-1				
합 계				-	81,004	14,627						

■ 수용 또는 사용할 지장물 조서

일련번호	토지소재지		지번	물건의 종류	구조 및 규격	수량 (주)	소 유 자		비고(진행사항)
	면	리					성 명	주 소	
1	화산	운곡	산99	분묘		1기	결성장씨승정대부 중추부사문찬파 종중	운곡리 638	보존녹지구역(공사외구역)
2			산99	분묘		1기	결성장씨승정대부 중추부사문찬파 종중	운곡리 638	보존녹지구역(공사외구역)
합 계				-	-	2기			

진안군 고시 제2020-31호

진안 군계획시설(공공청사 : 동향면사무소)사업 실시계획인가 고시

「건축법」 제11조 규정에 의거 의제 협의된 진안 군계획시설(공공청사 : 동향면사무소)의 동향면사무소 신축사업에 대하여 「국토의 계획 및 이용에 관한 법률」 제86조 및 같은법 시행령 제96조, 같은법 제88조 및 같은법 시행령 제97조의 규정에 따라 시행자지정 및 실시계획 인가하고, 같은법 제91조 및 같은법 시행령 제100조의 규정에 따라 아래와 같이 고시합니다.

이에 따른 관계도서는 진안군청 건설교통과(☎063-430-2437)에 비치하여 일반에게 보입니다.

진 안 군 수

2020년 3월 20일

1. 사업시행지의 위치 : 진안군 동향면 대량리 874번지 외 4필지
2. 사업의 종류 및 명칭
   가. 종 류 : 진안 군계획시설(공공청사:동향면사무소)사업
   나. 명 칭 : 동향면사무소 신축사업
3. 사업의 면적 또는 규모 : A=6,621㎡
   - 건축면적(1,349.38㎡), 연면적(A=2,061.98㎡)
4. 사업시행자의 성명 및 주소
   가. 성명 : 진안군수
   나. 주소 : 전라북도 진안군 진안읍 중앙로 67
5. 사업의 착수예정일 및 준공예정일 : 인가 고시일로부터 ~ 2021. 12. 31
6. 수용 또는 사용할 토지조서 및 지장물조서 : 붙임1참조
7. 법 제99조의 규정에 의한 공공시설 등의 귀속 및 양도에 관한 사항 : 해당없음

<붙임1>

□ 수용 또는 사용할 토지 및 소유권 이외의 권리자조서

일련번호	토지소재지			지목	지적면적(㎡)	편입면적(㎡)	소 유 자		소유권외의 권리		
	읍·면	리	지 번				성 명	주소	권리종류	주소	권리자
합계 (5필지)					6,621	6,621					
1	동향	대량	874	대	3,367	3,367	진안군	진안군 진안읍 중앙로 67			
2	동향	대량	874-2	답	629	629	진안군	진안군 진안읍 중앙로 67			
3	동향	대량	874-3	답	827	827	진안군	진안군 진안읍 중앙로 67			
4	동향	대량	874-33	답	1,592	1,592	진안군	진안군 진안읍 중앙로 67			
5	동향	대량	874-36	답	206	206	진안군	진안군 진안읍 중앙로 67			

임실군 공고 제2020-283호

보상계획 열람 공고

임실군에서 시행하는 **『구고~선거간 군도 확포장공사』** 구간에 편입되는 토지 및 지장물에 대하여 「공익사업을 위한 토지 등의 취득 및 보상에 관한 법률」 제15조(보상계획의 열람 등) 규정에 의거 손실보상계획을 다음과 같이 열람 공고하오니 토지 및 물건 소유자 또는 이해관계인(권리자)은 토지 및 물건조서 내용을 기간 내에 열람하시고 이의가 있을 경우 서면으로 제출하여 주시기 바랍니다.

2020년 3월 20일

임 실 군 수

1. 열람기간 및 장소

가. 열람기간 : 2020. 03. 20. ~ 2020. 04. 03.(14일간)

나. 열람장소 : 전라북도 임실군청 건설과 도시토목팀(☎063-640-2553)

다. 보상내역의 세부목록은 임실군 건설과 도시토목팀에 비치하며, 기간 중 세부목록을 열람하시고 이의가 있으신 분은 위 공고 기간 내 서면으로 이의 신청하시기 바라며 열람기간 경과 시에는 이의가 없는 것으로 간주합니다.

(공익사업을 위한 토지 등의 취득 및 보상에 관한법률 제15조 제3항)

2. 사업개요

가. 공 사 명 : 『구고~선거간 군도 확포장공사』

나. 시행위치 : 전북 임실군 운암면 선거리 일원(군도 11호선)

다. 시행기간 : 2020. 04. ~ 2023. 12.

라. 시 행 자 : 임실군수

3. 보상대상 : 토지 및 물건조서 : 개별통지와 건설과에 비치

4. 보상시기 및 절차 : 감정평가 및 보상금 산정 후 개별통지 예정

(※보상시기는 보상계획공고 후 관계 법률상의 절차를 진행하는 과정에서 부득이하게 변경될 수 있습니다.)

5. 보상방법 및 절차

가. 보상금액은「공익사업을위한토지등의취득및보상에관한법률」제68조에 의거 3인(시・도지사와 토지소유자가 모두 감정평가업자를 추천하지 아니하거나 시・도지사 어느 한쪽이 감정평가업자를 추천하지 아니한 경우에는 2인)의 감정평가 업체가 평가한 금액을 산술평균치로 결정하며, 보상협의 후 현금(통장)으로 보상금 지급.

나. 같은법 제68조 제2항에 의거 토지소유자가 감정평가(1인)을 추천하고자 하는 경우 당해보상대상토지면적의 2분의 1이상에 해당하는 토지소유자와 대상토지의 토지소유자 총수의 과반수의 동의를 받은 사실을 증명하는 서류를 첨부하여 보상계획의 열람기간 만료일로부터 30일 이내에 제출하시면 감정평가업체 1인을 추천할 수 있습니다.

다. 보상절차 : 보상계획공고 및 열람 → 감정평가 및 보상금 산정 → 손실보상 협의요청

①협의(계약체결시) → 소유권이전 → 보상금지급 → 소유권이전

②협의불성립 → 수용재결신청(전라북도) → 수용재결신청서 열람공고실시(임실군) → 수용재결 심의(전라북도) → 보상금 공탁 → 소유권이전

6. 의견서 제출

가. 토지등소유자 및 관계인은 **열람공고 기간 내** 의견서를 제출할 수 있습니다.

나. 의견제출처 : 임실군청 건설과

7. 그 밖의 사항

가. 토지 등 물건소유자와 관계인의 주소가 변경된 경우에는 임실군청 도시토목팀으로 연락하여 주시기 바랍니다.

나. 보상계획 공고 통보문은 토지 등 물건소유자에게 개별 통지할 계획이고, 미수령자에 대하여는 이 공고로 갈음하며, 조서내용에 포함되어 있더라도 추후 보상대상이 아니라고 판단될 경우에는 보상대상에서 변경 또는 제외될 수 있습니다.

기타사항은 임실군청 건설과 도시토목팀(☎063-640-2553)으로 문의하시기 바랍니다.

이 의 신 청 서

① 사 업 명	구고~지천간 군도 확포장공사			
② 사 업 장 위 치	임실군 운암면 선거리 일원			
③ 사 업 자	임실군수			
④ 이 의 신 청 제 출 자	성 명		주민등록번호	- *******
	주 소	(전화번호 :)		
⑤ 이의신청 내용				

『공익사업을 위한 토지 등의 취득 및 보상에 관한 법률』제15조에 의하여 열람에 따른 조서내용에 대하여 이의신청을 합니다.

2020년 월 일

제 출 자 (서명 또는 인)

임 실 군 수 귀하

수용 또는 사용할 토지의 세목조서(1)

□ 사업명 : 구고~선거간 군도확포장공사

일련번호	토지소재지				편입		토지소유자		관계인			비고
	소재지	지번	면적(㎡)	지목	지번	면적(㎡)	성 명	주 소	성 명	주 소	권리관계	
1	운암면 선거리	산212	397	도	산212	59	국유지	건설교통부 232				
2	운암면 선거리	산149-1	805	임	산149-1	379	국유지	임실군 3535				
3	운암면 선거리	산150-1	2005	임	산150-1	1139	국유지	임실군 3535				
4	운암면 선거리	산150	2789	임	산150-3	13	이명구	고양시 덕양구 고양동 240-6 현대아파트 106동 1705호				
5	운암면 선거리	112	1053	임	112-3	158	이명구	경기도 파주군 파주읍 봉서리 291-5				
6	운암면 선거리	112-1	1268	임	112-1	787	국유지	임실군 3535				
7	운암면 선거리	113-1	1497	임	113-1	845	국유지	임실군 3535				
8	운암면 선거리	113	3332	임	113-3 113-4	17 48	오쌍열	전라북도 임실군 운암면 선거1길 60				
9	운암면 선거리	산151-1	3608	임	산151-1	2635	국유지	임실군 3535				
10	운암면 선거리	산151	4703	임	산151-3 산151-4	113 19	박경원	대구 서구 비산동 279-24 수산하이츠 5층 501호				
11	운암면 선거리	126-1	5719	임	126-5	66	이형만	임실군 운암면 선거리 594				
12	운암면 선거리	126-3	1088	임	126-7	651	이형만	임실군 운암면 선거리 594				
13	운암면 선거리	126-2	562	도	126-6	384	김만석	1914년12월15일 (01)사정				미등기
14	운암면 선거리	1145-3	1259.4	답	1145-9	35.3	김영식	임실군 운암면 선거리 281				
15	운암면 선거리	1196	2309	구	1196	457	국유지	농림축산식품부				

수용 또는 사용할 토지의 세목조서(2)

□ 사업명 : 구고~선거간 군도확포장공사

일련번호	토지소재지				편입		토지소유자		관계인			비고
	소재지	지번	면적(㎡)	지목	지번	면적(㎡)	성 명	주 소	성 명	주 소	권리관계	
16	운암면 선거리	125-2	7	도	125-2	7	국유지	임실군 3535				
17	운암면 선거리	131-1	221	도	131-1	221	국유지	임실군 3535				
18	운암면 선거리	131-3	60	전	131-3	60	국유지	임실군 3535				
19	운암면 선거리	1085-20	400	구	1085-20	400	국유지	건설교통부 232				
20	운암면 선거리	산152	11405	임	산152-1	17	박경원	대구 서구 비산동 279-24 수산하이츠 5층 501호				지분 11382 /11405
							김귀수	전주시 완산구 효자동 1가 188-35				지분 23 /11405
21	운암면 선거리	128-2	33	도	128-2	29	국유지	임실군 3535				
22	운암면 선거리	128-1	516	전	128-3	15	박윤원	전라북도 임실군 임실읍 봉황10길 77, 가동 401호(상원상아아파트)				
23	운암면 선거리	130-3	76	도	130-3	76	국유지	임실군 3535				
24	운암면 선거리	1144-3	1590.1	답	1144-5	40.8	이평구	서울 성동구 하왕십리동 1061 행당역풍림아이원 105동 403호				
25	운암면 선거리	1201	257.8	도	1201	169	국유지	농림축산식품부				
26	운암면 선거리	1144-2	841.1	답	1144-4	17.6	이순봉	임실군 운암면 선거리 299				지분 1/4
							이명교	임실군 운암면 선거리 298				지분 1/4
							이우암	임실군 운암면 선거리 234				지분 1/4
							이응구	임실군 운암면 선거리 205				지분 1/4
27	운암면 선거리	133-3	59	답	133-3	59	국유지	임실군 3535				
28	운암면 선거리	133-1	10	답	133-1	10	김영식	임실군 운암면 선거리 281				
29	운암면 선거리	134-1	10	도	134-1	10	국유지	임실군 3535				
30	운암면 선거리	134-5	248	답	134-5	248	국유지	임실군 3535				

수용 또는 사용할 토지의 세목조서(3)

□ 사업명 : 구고~선거간 군도확포장공사

일련번호	토지소재지				편입		토지소유자		관계인			비고
	소재지	지번	면적(㎡)	지목	지번	면적(㎡)	성 명	주 소	성 명	주 소	권리관계	
31	운암면 선거리	134-4	97	도	134-4	97	국유지	임실군 3535				
32	운암면 선거리	134-3	11	도	134-3	9	국유지	임실군 3535				
33	운암면 선거리	1085-15	7678	구	1085-15	1275	국유지	건설교통부 232				
34	운암면 선거리	141-4	114	답	141-4	114	국유지	임실군 3535				
35	운암면 선거리	141-3	96	도	141-3	73	국유지	임실군 3535				
36	운암면 선거리	141-2	23	도	141-2	5	국유지	임실군 3535				
37	운암면 선거리	142-3	23	도	142-3	23	국유지	임실군 3535				
38	운암면 선거리	1143-15	1907.4	답	1143-31	13.7	김기팔	전라북도 전주시 덕진구 매봉로 28(금암동)				
39	운암면 선거리	1094-3	256	도	1094-3	169	국유지	건설교통부 232				
40	운암면 선거리	140-7	148	임	140-8	23	임희석	전라북도 임실군 운암면 학암3길 15-6				
41	운암면 선거리	산141	35140	임	산 141-1	96	문미숙	전라북도 고창군 고창읍 소반2길 23, 401호(성산에버빌)	정희철	광주광역시 광산구 용아로297번길 17, 103동2201호(산정동, 어등산대방노블랜드 아파트)	가등기	
42	운암면 선거리	1143-14	2267.1	답	1143-30	34.9	최정숙	전라북도 전주시 완산구 경기전길 180(교통)				
43	운암면 선거리	1143-13	2217.9	답	1143-29	21.7	김기만	전라북도 전주시 완산구 경기전길 180(교통)				합유자
							김기팔	전라북도 전주시 덕진구 권삼득로 146, 403호 (진북동, 성원빌라)				합유자
							김대기	전라북도 임실군 운암면 선거1길 23-9				합유자
44	운암면 선거리	1194	327.4	도	1194	1	국유지	농림축산식품부				
45	운암면 선거리	160-6	53	도	160-6	53	국유지	임실군 3535				

수용 또는 사용할 토지의 세목조서(4)

□ 사업명 : 구고~선거간 군도확포장공사

일련번호	토지소재지				편입		토지소유자		관계인			비고
	소재지	지번	면적(㎡)	지목	지번	면적(㎡)	성 명	주 소	성 명	주 소	권리관계	
46	운암면 선거리	160-8	93	답	160-8	93	국유지	임실군 3535				
47	운암면 선거리	160-5	36	도	160-5	36	국유지	1981년 06월 23일 소유권이전 임실군				미등기
48	운암면 선거리	1143-12	1798.8	답	1143-28	12.3	오쌍열	임실군 운암면 선거리 333				
49	운암면 선거리	1192	2022.2	구	1192	1969	국유지	농림축산식품부				
50	운암면 선거리	1094	1000	도	1094	992	국유지	건설교통부 232				
51	운암면 선거리	162-2	139	답	162-2	139	이명환	임실군 운암면 선거리 302				
52	운암면 선거리	162-1	40	도	162-1	40	국유지	임실군 3535				
53	운암면 선거리	162-3	13	도	162-3	13	국유지	임실군 3535				
54	운암면 선거리	1143-11	935.9	답	1143-27	8.2	오쌍열	임실군 운암면 선거리 333				
55	운암면 선거리	163-4	56	도	163-4	56	국유지	임실군 3535				
56	운암면 선거리	163-6	10	답	163-6	10	국유지	임실군 3535				
57	운암면 선거리	1143-10	909.3	답	1143-26	11.4	오쌍열	임실군 운암면 선거1길 60				
58	운암면 선거리	163-5	3	도	163-5	3	국유지	임실군 3535				
59	운암면 선거리	168-5	7	도	168-5	7	국유지	임실군 3535				
60	운암면 선거리	168-4	83	도	168-4	83	국유지	임실군 3535				

수용 또는 사용할 토지의 세목조서(5)

□ 사업명 : 구고~선거간 군도확포장공사

일련번호	토지소재지				편입		토지소유자		관계인			비고
	소재지	지번	면적(㎡)	지목	지번	면적(㎡)	성 명	주 소	성 명	주 소	권리관계	
61	운암면 선거리	168-10	53	답	168-10	53	국유지	임실군 3535				
62	운암면 선거리	1143-9	1234.9	답	1143-25	10.7	이양수	임실군 운암면 선거리 241-1				
63	운암면 선거리	1143-8	1378.6	답	1143-24	18.1	이희준	강원도 강릉시 성덕로 316-22, 104동 1401호 (입암동, 이안강릉타운아파트)				지분 1/2
							이희철	경기도 고양시 덕양구 동세로 125, 1509동 401호 (원흥동, 삼송마을 15단지 계룡리슈빌)				지분 1/2
64	운암면 선거리	748-2	215	답	748-2	5	국유지	임실군 3535				
65	운암면 선거리	168-9	27	답	168-9	27	국유지	임실군 3535				
66	운암면 선거리	1143-7	1362.9	답	1143-23	5.9	안양순	전북 임실군 운암면 선거리 204				지분 1/3
							이종래	전북 임실군 청웅면 구고리 436				지분 1/3
							이성진	전북 임실군 청웅면 옥전리 261				지분 1/3
67	운암면 선거리	1143-6	482.7	답	1143-22	4.9	순창설씨삼지당공파종중대표자설진향	순창군 금과면 고례리 301-1				대표자 설진향
68	운암면 선거리	1143-5	752.4	답	1143-21	11.1	순창설씨삼지당공파종중대표자설진향	순창군 금과면 고례리 301-1				대표자 설진향
69	운암면 선거리	1143-4	1218.2	답	1143-20	13.7	이재평	임실군 운암면 선거리 213	운암단위농업협동조합	임실군 운암면 쌍암리 620-2	근저당권설정	
70	운암면 선거리	1143-3	1212.1	답	1143-19	16.2	김종래	서울특별시 구로구 개봉동 23-33 거성빌라 7동 202호				지분 1/3
							김종남	임실군 운암면 월면리 112				지분 1/3
							김종선	임실군 임실읍 장재리 444				지분 1/3
71	운암면 선거리	1143-2	1862.3	답	1143-18	27.9	이장로	임실군 운암면 선거리 587				
72	운암면 선거리	1143-1	1348.6	답	1143-17	48.7	전정환	전라북도 임실군 운암면 선거1길 58				
73	운암면 선거리	168-3	10	도	168-3	10	국유지	임실군 3535				

수용 또는 사용할 토지의 세목조서(6)

□ 사업명 : 구고~선거간 군도확포장공사

일련번호	토지소재지				편입		토지소유자		관계인			비고
	소재지	지번	면적(㎡)	지목	지번	면적(㎡)	성 명	주 소	성 명	주 소	권리관계	
74	운암면 선거리	168-8	3	답	168-8	3	국유지	임실군 3535				
75	운암면 선거리	169-4	26	도	169-4	26	국유지	임실군 3535				
76	운암면 선거리	169-8	66	답	169-8	66	국유지	임실군 3535				
77	운암면 선거리	169-7	12	답	169-7	12	국유지	임실군 3535				
78	운암면 선거리	169-5	13	도	169-5	13	국유지	임실군 3535				
79	운암면 선거리	169-6	55	답	169-6	55	국유지	임실군 3535				
80	운암면 선거리	1193	2945.7	도	1193	10	국유지	농림축산식품부				
81	운암면 선거리	746-4	44	답	746-4	1	국유지	임실군 3535				
82	운암면 선거리	746-6	8	도	746-6	8	국유지	임실군 3535				
83	운암면 선거리	746-3	238	도	746-3	188	국유지	임실군 3535				
84	운암면 선거리	746-1	25	도	746-1	25	국유지	임실군 3535				
85	운암면 선거리	743-2	13	도	743-2	13	국유지	임실군 3535				
86	운암면 선거리	743-3	175	답	743-3	127	국유지	임실군 3535				
87	운암면 선거리	산138	132000	임	산138-8	447	경주김씨송제공파종중대표자김영식	임실군 운암면 선거리 281				대표자 김영식
88	운암면 선거리	1142-15	2060.2	답	1142-25	134.5	이위노	전주시 완산구 중노송동 701-4				

수용 또는 사용할 토지의 세목조서(7)

□ 사업명 : 구고~선거간 군도확포장공사

일련번호	토지소재지				편입		토지소유자		관계인			비고
	소재지	지번	면적(㎡)	지목	지번	면적(㎡)	성 명	주 소	성 명	주 소	권리관계	
89	운암면 선거리	1142-14	1860.5	답	1142-14	101.5	전정환	전라북도 임실군 운암면 선거리 328-1				
90	운암면 선거리	1142-13	2312.8	답	1142-23	74.3	이홍구	광명시 하안동 651 고층주공아파트 411동 1304호				
91	운암면 선거리	1142-12	961.6	답	1142-22	28.6	안양순	전북 임실군 운암면 선거리 204				
92	운암면 선거리	1142-11	1814.2	답	1142-21	50.8	이대노	수원시 권선구 세류동 531 장미아파트 2동 203호				
93	운암면 선거리	1142-10	1904.5	답	1142-20	63.8	이희진	임실군 운암면 선거리 241-1				
94	운암면 선거리	1142-9	787.3	답	1142-19	23.8	이남노	임실군 운암면 쌍암리 526-1				지분 1/2
							이관용	전주시 완산구 전동1가 247				지분 1/2
95	운암면 선거리	1142-8	421	답	1142-18	7.4	이흥로	전라북도 전주시 완산구 삼천동1가 286-10호반리젠시빌103동1305호				
96	운암면 선거리	1184	4625	구	1184	2531	국유지	농림축산식품부				
97	운암면 선거리	1102	1428	도	1102	1428	국유지	건설교통부 232				
98	운암면 선거리	742-10	178	답	742-10	17	국유지	임실군 3535				
99	운암면 선거리	742-9	5	답	742-9	5	국유지	임실군 3535				
100	운암면 선거리	산137-3	1082	임	산137-3	783	국유지	임실군 3535				
101	운암면 선거리	742-7	257	답	742-7	245	국유지	임실군 3535				
102	운암면 선거리	742-8	65	전	742-8	7	국유지	임실군 3535				

수용 또는 사용할 토지의 세목조서(8)

□ 사업명 : 구고~선거간 군도확포장공사

일련번호	토지소재지				편입		토지소유자		관계인			비고
	소재지	지번	면적(㎡)	지목	지번	면적(㎡)	성 명	주 소	성 명	주 소	권리관계	
103	운암면 선거리	742-2	99	도	742-2	99	이성구	1919년11월15일(01)사정				미등기
104	운암면 선거리	1189	2319	도	1189	184	국유지	농림축산식품부				
105	운암면 선거리	738-10	7	답	738-10	7	이희진	임실군 운암면 선거리 241-1				
106	운암면 선거리	738-9	38	답	738-9	38	국유지	임실군 3535				
107	운암면 선거리	738-8	110	답	738-8	110	국유지	임실군 3535				
108	운암면 선거리	1191	340.8	구	1191	39	국유지	농림축산식품부				
109	운암면 선거리	716-4	152	도	716-4	65	국유지	임실군 3535				
110	운암면 선거리	716-1	115	도	716-1	106	국유지	임실군 3535				
111	운암면 선거리	1142-6	1990.6	답	1142-17	4.1	김기팔	전주시 덕진구 금암동 1582-24				
112	운암면 선거리	1142-5	1630.3	답	1142-16	11.5	김대기	임실군 운암면 선거리 288				
113	운암면 선거리	738-7	284	답	738-7	284	국유지	임실군 3535				
114	운암면 선거리	738-2	50	도	738-2	50	국유지	임실군 3535				
115	운암면 선거리	725-3	228	도	725-3	215	국유지	임실군 3535				
116	운암면 선거리	725-1	185	도	725-1	185	국유지	임실군 3535				
117	운암면 선거리	725-4	279	답	725-4	189	국유지	임실군 3535				

수용 또는 사용할 토지의 세목조서(9)

□ 사업명 : 구고~선거간 군도확포장공사

일련번호	토지소재지				편입		토지소유자		관계인			비고
	소재지	지번	면적(㎡)	지목	지번	면적(㎡)	성 명	주 소	성 명	주 소	권리관계	
118	운암면 선거리	738-6	24	답	738-6	24	국유지	임실군 3535				
119	운암면 선거리	736-4	17	답	736-4	17	국유지	임실군 3535				
120	운암면 선거리	736-3	76	도	736-3	76	국유지	임실군 3535				미등기
121	운암면 선거리	736-2	13	도	736-2	13	국유지	임실군 3535				
122	운암면 선거리	735-2	10	도	735-2	10	국유지	임실군 3535				
123	운암면 선거리	734-2	20	도	734-2	20	국유지	임실군 3535				
124	운암면 선거리	726-4	98	전	726-4	63	국유지	임실군 3535				
125	운암면 선거리	726-2	60	도	726-2	60	국유지	임실군 3535				
126	운암면 선거리	726-1	35	전	726-1	35	이종석	임실군 운암면 선거리 312				
127	운암면 선거리	1085-10	182	구	1085-10	142	국유지	건설교통부 232				
128	운암면 선거리	730-1	30	도	730-1	19	국유지	임실군 3535				
129	운암면 선거리	729-1	7	도	729-1	6	국유지	임실군 3535				
130	운암면 선거리	1137-1	2735.9	답	1137-5	10.7	김민식	임실군 운암면 선거리 803				
131	운암면 선거리	698-2	36	도	698-2	13	국유지	임실군 3535				
132	운암면 선거리	698-4	63	도	698-4	63	국유지	임실군 3535				

수용 또는 사용할 토지의 세목조서(10)

□ 사업명 : 구고~선거간 군도확포장공사

일련번호	토지소재지				편입		토지소유자		관계인			비고
	소재지	지번	면적(㎡)	지목	지번	면적(㎡)	성 명	주 소	성 명	주 소	권리관계	
133	운암면 선거리	698-5	63	전	698-5	63	국유지	임실군 3535				
134	운암면 선거리	699-4	208	도	699-4	208	국유지	임실군 3535				
135	운암면 선거리	699-2	162	도	699-2	23	국유지	임실군 3535				
136	운암면 선거리	696-2	7	도	696-2	7	국유지	임실군 3535				
137	운암면 선거리	700-2	33	도	700-2	33	국유지	임실군 3535				
138	운암면 선거리	700-3	390	도	700-3	390	국유지	임실군 3535				
139	운암면 선거리	산83-1	544	임	산83-1	9	국유지	임실군 3535				
140	운암면 선거리	1100-1	2560	도	1100-1	2098	국유지	건설교통부 232				
141	운암면 선거리	1136-1	1807.4	답	1136-5	18.6	신은주	전라북도 임실군 운암면 선거2길 20-19				
142	운암면 선거리	677-2	56	도	677-2	56	국유지	임실군 3535				
143	운암면 선거리	677-3	117	답	677-3	117	국유지	임실군 3535				
144	운암면 선거리	676-3	382	전	676-3	9	국유지	임실군 3535				
145	운암면 선거리	676-2	311	도	676-2	311	김교필	운암면 선거리 281				미등기
146	운암면 선거리	678-2	23	도	678-2	23	국유지	임실군 3535				
147	운암면 선거리	673-2	195	도	673-2	169	국유지	임실군 3535				

수용 또는 사용할 토지의 세목조서(11)

□ 사업명 : 구고~선거간 군도확포장공사

일련번호	토지소재지				편입		토지소유자		관계인			비고
	소재지	지번	면적(㎡)	지목	지번	면적(㎡)	성 명	주 소	성 명	주 소	권리관계	
148	운암면 선거리	678-3	146	답	678-3	146	국유지	임실군 3535				
149	운암면 선거리	1135-1	1774.1	답	1135-6	3.8	이임로	서울특별시 강동구 상암로 224, 9동 306호(명일동, 삼익아파트)				
150	운암면 선거리	672-2	463	도	672-9	209	이남로	임실군 운암면 쌍암리 526				
151	운암면 선거리	671-2	7	도	671-2	7	국유지	임실군 3535				
152	운암면 선거리	671-3	113	답	671-3	113	국유지	임실군 3535				
153	운암면 선거리	1134-1	1882.5	답	1134-7	9.5	김한식	전북 임실군 운암면 선거리 606-7				
					1134-8	29.8						
154	운암면 선거리	670-3	71	답	670-3	71	국유지	임실군 3535				
155	운암면 선거리	670-2	17	도	670-2	17	국유지	임실군 3535				
156	운암면 선거리	669-4	10	도	669-4	10	국유지	임실군 3535				
157	운암면 선거리	669-5	258	답	669-5	258	국유지	임실군 3535				
158	운암면 선거리	648-2	26	도	648-2	26	국유지	건설교통부 232				
159	운암면 선거리	648-4	82	답	648-4	61	국유지	임실군 3535				
160	운암면 선거리	1170	1770.9	구	1170	121	국유지	농림축산식품부				
161	운암면 선거리	648-3	17	도	648-3	7	국유지	건설교통부 232				
162	운암면 선거리	1128-6	60.5	답	1128-6	15	국유지	임실군 3535				

수용 또는 사용할 토지의 세목조서(12)

□ 사업명 : 구고~선거간 군도확포장공사

일련번호	토지소재지				편입		토지소유자		관계인			비고
	소재지	지번	면적(㎡)	지목	지번	면적(㎡)	성 명	주 소	성 명	주 소	권리관계	
163	운암면 선거리	669-3	66	도	669-3	66	국유지	임실군 3535				
164	운암면 선거리	669-2	23	도	669-2	23	국유지	임실군 3535				
165	운암면 선거리	656-2	7	도	656-2	6	국유지	임실군 3535				
166	운암면 선거리	667-3	189	답	667-3	189	국유지	임실군 3535				
167	운암면 선거리	667-2	99	도	667-2	99	국유지	임실군 3535				
168	운암면 선거리	657-2	23	도	657-2	23	이민구	임실군 운암면 선거리 296				
169	운암면 선거리	664-3	49	답	664-3	49	국유지	임실군 3535				
170	운암면 선거리	664-2	23	도	664-2	23	국유지	임실군 3535				
171	운암면 선거리	659-2	46	도	659-2	8	국유지	임실군 3535				
172	운암면 선거리	663-1	60	답	663-1	60	방산 문성	임실군 운암면 학암리 316				
173	운암면 선거리	622-2	99	도	622-2	49	국유지	임실군 3535				
174	운암면 선거리	622-6	20	도	622-6	4	국유지	임실군 3535				
175	운암면 선거리	622-5	109	도	622-5	8	국유지	임실군 3535				
176	운암면 선거리	622-1	142	도	622-1	118	국유지	임실군 3535				
177	운암면 선거리	1181	5203.3	구	1181	2592	국유지	농림축산식품부				
178	운암면 선거리	661-1	20	답	661-1	20	국유지	임실군 3535				
179	운암면 선거리	660-1	30	답	660-1	30	국유지	임실군 3535				
180	운암면 선거리	1132-1	2751.1	답	1132-7	6.7	이강로	임실군 운암면 선거리 304	(주)대한송유관공사	서울시 동작구 사당동 1049-1	지상권설정	

수용 또는 사용할 토지의 세목조서(13)

□ 사업명 : 구고~선거간 군도확포장공사

일련번호	토지소재지				편입		토지소유자		관계인			비고
	소재지	지번	면적(㎡)	지목	지번	면적(㎡)	성 명	주 소	성 명	주 소	권리관계	
181	운암면 선거리	662-1	51	답	662-1	51	국유지	임실군 3535				
182	운암면 선거리	1178	1397.8	구	1178	251	국유지	농림축산식품부				
183	운암면 선거리	621-1	142	도	621-1	142	국유지	임실군 3535				
184	운암면 선거리	621-7	192	도	621-7	112	국유지	임실군 3535				
185	운암면 선거리	1085-6	125	구	1085-6	77	국유지	건설교통부 232				
186	운암면 선거리	620-3	48	도	620-3	2	국유지	임실군 3535				
187	운암면 선거리	1173	1857.2	도	1173	4	국유지	농림축산식품부				

수용 또는 사용할 지장물의 세목조서(수목)

□ 사업명 : 구고~선거간 군도확포장공사

일련번호	물건소재지			보상물건				물건소유자		비고
	소재지	지번	지목	수목명	년생	단위	수량	성 명	주 소	
1	운암면 선거리	113-1	임	고욤나무	5년생	주	2	오쌍열	임실군 운암면 선거1길 60	
				감나무	10년생	주	2			
2	운암면 선거리	151-1	임	매실나무	5년생	주	6	오쌍열	임실군 운암면 선거1길 60	
				매실나무	10년생	주	24			
3	운암면 선거리	126-3	임	특용작물	2년생	주	992	이형만	임실군 운암면 선거리 594	
4	운암면 선거리	1145-1	답	매실나무	10년생	주	20	오쌍열	임실군 운암면 선거1길 60	
				은행나무	10년생	주	2			
5	운암면 선거리	742-5	답	자두나무	10년생	주	2	김영식	임실군 운암면 선거리 281	
				오가피나무	5년생	주	2			
				느티나무	10년생	주	1			
				산딸나무	10년생	주	1			
6	운암면 선거리	1142-6	답	벚나무	10년생	주	1	박홍석	임실군 운암면 선거리	
7	운암면 선거리	676-2	도	느티나무	20년생	주	1	김한식	임실군 운암면 선거리 606-7	
				은행나무	10년생	주	1			
8	운암면 선거리	676-4	전	단풍나무	20년생	주	1	김창식	임실군 운암면 청운로 409-33	
				무궁화	3년생	주	25			
				무궁화	10년생	주	2			
				매실나무	10년생	주	1			
9	운암면 선거리	1134-1	답	두릅나무	5년생	주	300	김한식	임실군 운암면 선거리 606-7	

수용 또는 사용할 지장물의 세목조서(전기목책)

□ 사업명 : 구고~선거간 군도확포장공사

일련번호	물건소재지			보상물건			물건소유자		비고
	소재지	지번	지목	목채	단위	수량	성 명	주 소	
1	운암면 선거리	1145-2,3	답	전기	식	1	김영식	임실군 운암면 선거리 281	
2	운암면 선거리	1143-13,14,15	답	전기	식	1	김대기	임실군 운암면 선거1길 23-9	
3	운암면 선거리	1143-10,11,12	답	전기	식	1	오쌍열	임실군 운암면 선거리 339	
4	운암면 선거리	1142-14,15	답	전기	식	1	전정환	임실군 운암면 선거1길 58	
5	운암면 선거리	746-2	답	전기	식	1	김대기	임실군 운암면 선거1길 23-9	
6	운암면 선거리	1142-4,5,6,7,8,9,10	답	전기	식	1	김대기	임실군 운암면 선거1길 23-9	
7	운암면 선거리	1142-1,2,3	답	전기	식	1	전정환	임실군 운암면 선거1길 58	

임실군 공고 제2020-284호

도로구역 결정(변경) 및 사업인정에 관한 주민 등의 의견청취 공고

『도로법』 제26조 및 동법 시행령 제25조, 『공익사업을 위한 토지 등의 취득 및 보상에 관한 법률』 제21조 및 동법 시행령 제11조에 따라 『구고~선거간 군도 확포장공사』와 관련하여 사업인정에 관한 주민, 이해관계자 등의 의견을 듣고자 도로 구역 결정(변경) 및 사업 인정에 관한 사항에 대하여 공고 하오니, 의견이 있을 경우 열람기간 내에 의견서를 제출하여 주시기 바랍니다.

2020년 3월 20일

임 실 군 수

1. 사업개요

◯ 사업기간(예정) : 2020.04. ~ 2023.12.

사업의 종류 및 명칭(사업명)	사업예정지(위치)	사업내용	사업시행자의 명칭 및 주소
구고~선거간 군도확포장공사 (군도11호선)	전북 임실군 운암면 선거리 일원 시점 : 임실군 운암면 선거리 산149-1번지 종점 : 임실군 운암면 선거리 621-1번지	도로개설 L=2.064km	임실군청 / 전북 임실군 임실읍 수정로30

2. 도로 구역을 결정·변경하려는 사유

○ 구고~선거간 군도확포장공사 시행으로 주민 및 도로이용자들의 불편을 해소하고자 함.

3. 열람(공고)기간 및 장소

가. 기 간 : 2020.03.20.(금) ~2020.04.03.(금)

나. 열람장소 : 임실군청 건설과 도시토목팀(☎063-640-2553)

다. 관계도서 : 열람장소에 비치

라. 의견제출 : 관련 의견이 있는 주민 및 이해관계자는 열람기간 내에 의견서를 서면으로 제출

4. 수용 또는 사용할 토지 및 물건조서 : 붙임 참조

5. 기타

가. 본 공고와 별도로 편입토지 등의 소유자와 이해관계인에 대하여는 개별통지할 예정이나 주소나 거소불명, 송달불능 등으로 인하여 개별통지를 받지 못한 자에 대하여는 이 공고로 송달을 대신합니다.

나. 기타 자세한 사항은 임실군청 건설과 도시토목팀(063-640-2553)으로 문의하여 주시기 바랍니다.

수용 또는 사용할 토지의 세목조서(1)

□ 사업명 : 구고~선거간 군도확포장공사

일련번호	토지소재지				편입		토지소유자		관계인			비고
	소재지	지번	면적(㎡)	지목	지번	면적(㎡)	성 명	주 소	성 명	주 소	권리관계	
1	운암면 선거리	산212	397	도	산212	59	국유지	건설교통부 232				
2	운암면 선거리	산149-1	805	임	산149-1	379	국유지	임실군 3535				
3	운암면 선거리	산150-1	2005	임	산150-1	1139	국유지	임실군 3535				
4	운암면 선거리	산150	2789	임	산150-3	13	이명구	고양시 덕양구 고양동 240-6 현대아파트 106동 1705호				
5	운암면 선거리	112	1053	임	112-3	158	이명구	경기도 파주군 파주읍 봉서리 291-5				
6	운암면 선거리	112-1	1268	임	112-1	787	국유지	임실군 3535				
7	운암면 선거리	113-1	1497	임	113-1	845	국유지	임실군 3535				
8	운암면 선거리	113	3332	임	113-3	17	오쌍열	전라북도 임실군 운암면 선거1길 60				
					113-4	48						
9	운암면 선거리	산151-1	3608	임	산151-1	2635	국유지	임실군 3535				
10	운암면 선거리	산151	4703	임	산151-3	113	박경원	대구 서구 비산동 279-24 수산하이츠 5층 501호				
					산151-4	19						
11	운암면 선거리	126-1	5719	임	126-5	66	이형만	임실군 운암면 선거리 594				
12	운암면 선거리	126-3	1088	임	126-7	651	이형만	임실군 운암면 선거리 594				
13	운암면 선거리	126-2	562	도	126-6	384	김만석	1914년12월15일 (01)사정				미등기
14	운암면 선거리	1145-3	1259.4	답	1145-9	35.3	김영식	임실군 운암면 선거리 281				
15	운암면 선거리	1196	2309	구	1196	457	국유지	농림축산식품부				

수용 또는 사용할 토지의 세목조서(2)

□ 사업명 : 구고~선거간 군도확포장공사

일련번호	토지소재지				편입		토지소유자		관계인			비고
	소재지	지번	면적(㎡)	지목	지번	면적(㎡)	성 명	주 소	성 명	주 소	권리관계	
16	운암면 선거리	125-2	7	도	125-2	7	국유지	임실군 3535				
17	운암면 선거리	131-1	221	도	131-1	221	국유지	임실군 3535				
18	운암면 선거리	131-3	60	전	131-3	60	국유지	임실군 3535				
19	운암면 선거리	1085-20	400	구	1085-20	400	국유지	건설교통부 232				
20	운암면 선거리	산152	11405	임	산152-1	17	박경원	대구 서구 비산동 279-24 수산하이츠 5층 501호				지분 11382 /11405
							김귀수	전주시 완산구 효자동 1가 188-35				지분 23 /11405
21	운암면 선거리	128-2	33	도	128-2	29	국유지	임실군 3535				
22	운암면 선거리	128-1	516	전	128-3	15	박윤원	전라북도 임실군 임실읍 봉황10길 77, 가동 401호(상원상아파트)				
23	운암면 선거리	130-3	76	도	130-3	76	국유지	임실군 3535				
24	운암면 선거리	1144-3	1590.1	답	1144-5	40.8	이평구	서울 성동구 하왕십리동 1061 행당역풍림아이원 105동 403호				
25	운암면 선거리	1201	257.8	도	1201	169	국유지	농림축산식품부				
26	운암면 선거리	1144-2	841.1	답	1144-4	17.6	이순봉	임실군 운암면 선거리 299				지분 1/4
							이명교	임실군 운암면 선거리 298				지분 1/4
							이우암	임실군 운암면 선거리 234				지분 1/4
							이응구	임실군 운암면 선거리 205				지분 1/4
27	운암면 선거리	133-3	59	답	133-3	59	국유지	임실군 3535				
28	운암면 선거리	133-1	10	답	133-1	10	김영식	임실군 운암면 선거리 281				
29	운암면 선거리	134-1	10	도	134-1	10	국유지	임실군 3535				
30	운암면 선거리	134-5	248	답	134-5	248	국유지	임실군 3535				

수용 또는 사용할 토지의 세목조서(3)

□ 사업명 : 구고~선거간 군도확포장공사

일련번호	토지소재지				편입		토지소유자		관계인			비고
	소재지	지번	면적(㎡)	지목	지번	면적(㎡)	성 명	주 소	성 명	주 소	권리관계	
31	운암면 선거리	134-4	97	도	134-4	97	국유지	임실군 3535				
32	운암면 선거리	134-3	11	도	134-3	9	국유지	임실군 3535				
33	운암면 선거리	1085-15	7678	구	1085-15	1275	국유지	건설교통부 232				
34	운암면 선거리	141-4	114	답	141-4	114	국유지	임실군 3535				
35	운암면 선거리	141-3	96	도	141-3	73	국유지	임실군 3535				
36	운암면 선거리	141-2	23	도	141-2	5	국유지	임실군 3535				
37	운암면 선거리	142-3	23	도	142-3	23	국유지	임실군 3535				
38	운암면 선거리	1143-15	1907.4	답	1143-31	13.7	김기팔	전라북도 전주시 덕진구 매봉로 28(금암동)				
39	운암면 선거리	1094-3	256	도	1094-3	169	국유지	건설교통부 232				
40	운암면 선거리	140-7	148	임	140-8	23	임희석	전라북도 임실군 운암면 학암3길 15-6				
41	운암면 선거리	산141	35140	임	산141-1	96	문미숙	전라북도 고창군 고창읍 소반2길 23, 401호(성산에버빌)	정희철	광주광역시 광산구 용아로297번길 17, 103동2201호(산정동, 어등산대방노블랜드아파트)	가등기	
42	운암면 선거리	1143-14	2267.1	답	1143-30	34.9	최정숙	전라북도 전주시 완산구 경기전길 180(교통)				
43	운암면 선거리	1143-13	2217.9	답	1143-29	21.7	김기만	전라북도 전주시 완산구 경기전길 180(교통)				합유자
							김기팔	전라북도 전주시 덕진구 권삼득로 146, 403호 (진북동, 성원빌라)				합유자
							김대기	전라북도 임실군 운암면 선거1길 23-9				합유자
44	운암면 선거리	1194	327.4	도	1194	1	국유지	농림축산식품부				
45	운암면 선거리	160-6	53	도	160-6	53	국유지	임실군 3535				

수용 또는 사용할 토지의 세목조서(4)

□ 사업명 : 구고~선거간 군도확포장공사

일련번호	토지소재지				편입		토지소유자		관계인			비고
	소재지	지번	면적(㎡)	지목	지번	면적(㎡)	성 명	주 소	성 명	주 소	권리관계	
46	운암면 선거리	160-8	93	답	160-8	93	국유지	임실군 3535				
47	운암면 선거리	160-5	36	도	160-5	36	국유지	1981년 06월 23일 소유권이전 임실군				미등기
48	운암면 선거리	1143-12	1798.8	답	1143-28	12.3	오쌍열	임실군 운암면 선거리 333				
49	운암면 선거리	1192	2022.2	구	1192	1969	국유지	농림축산식품부				
50	운암면 선거리	1094	1000	도	1094	992	국유지	건설교통부 232				
51	운암면 선거리	162-2	139	답	162-2	139	이명환	임실군 운암면 선거리 302				
52	운암면 선거리	162-1	40	도	162-1	40	국유지	임실군 3535				
53	운암면 선거리	162-3	13	도	162-3	13	국유지	임실군 3535				
54	운암면 선거리	1143-11	935.9	답	1143-27	8.2	오쌍열	임실군 운암면 선거리 333				
55	운암면 선거리	163-4	56	도	163-4	56	국유지	임실군 3535				
56	운암면 선거리	163-6	10	답	163-6	10	국유지	임실군 3535				
57	운암면 선거리	1143-10	909.3	답	1143-26	11.4	오쌍열	임실군 운암면 선거1길 60				
58	운암면 선거리	163-5	3	도	163-5	3	국유지	임실군 3535				
59	운암면 선거리	168-5	7	도	168-5	7	국유지	임실군 3535				
60	운암면 선거리	168-4	83	도	168-4	83	국유지	임실군 3535				

수용 또는 사용할 토지의 세목조서(5)

□ 사업명 : 구고~선거간 군도확포장공사

일련번호	토지소재지				편입		토지소유자		관계인			비고
	소재지	지번	면적(㎡)	지목	지번	면적(㎡)	성 명	주 소	성 명	주 소	권리관계	
61	운암면 선거리	168-10	53	답	168-10	53	국유지	임실군 3535				
62	운암면 선거리	1143-9	1234.9	답	1143-25	10.7	이양수	임실군 운암면 선거리 241-1				
63	운암면 선거리	1143-8	1378.6	답	1143-24	18.1	이희준	강원도 강릉시 성덕로 316-22, 104동 1401호 (입암동, 이안강릉타운아파트)				지분 1/2
							이희철	경기도 고양시 덕양구 동세로 125, 1509동 401호 (원흥동, 삼송마을 15단지 계룡리슈빌)				지분 1/2
64	운암면 선거리	748-2	215	답	748-2	5	국유지	임실군 3535				
65	운암면 선거리	168-9	27	답	168-9	27	국유지	임실군 3535				
66	운암면 선거리	1143-7	1362.9	답	1143-23	5.9	안양순	전북 임실군 운암면 선거리 204				지분 1/3
							이종래	전북 임실군 청웅면 구고리 436				지분 1/3
							이성진	전북 임실군 청웅면 옥전리 261				지분 1/3
67	운암면 선거리	1143-6	482.7	답	1143-22	4.9	순창설씨삼지당공파종중대표자설진향	순창군 금과면 고례리 301-1				대표자 설진향
68	운암면 선거리	1143-5	752.4	답	1143-21	11.1	순창설씨삼지당공파종중대표자설진향	순창군 금과면 고례리 301-1				대표자 설진향
69	운암면 선거리	1143-4	1218.2	답	1143-20	13.7	이재평	임실군 운암면 선거리 213	운암단위농업협동조합	임실군 운암면 쌍암리 620-2	근저당권설정	
70	운암면 선거리	1143-3	1212.1	답	1143-19	16.2	김종래	서울특별시 구로구 개봉동 23-33 거성빌라 7동 202호				지분 1/3
							김종남	임실군 운암면 월면리 112				지분 1/3
							김종선	임실군 임실읍 장재리 444				지분 1/3
71	운암면 선거리	1143-2	1862.3	답	1143-18	27.9	이장로	임실군 운암면 선거리 587				
72	운암면 선거리	1143-1	1348.6	답	1143-17	48.7	전정환	전라북도 임실군 운암면 선거1길 58				
73	운암면 선거리	168-3	10	도	168-3	10	국유지	임실군 3535				

수용 또는 사용할 토지의 세목조서(6)

□ 사업명 : 구고~선거간 군도확포장공사

일련번호	토지소재지				편입		토지소유자		관계인			비고
	소재지	지번	면적(㎡)	지목	지번	면적(㎡)	성 명	주 소	성 명	주 소	권리관계	
74	운암면 선거리	168-8	3	답	168-8	3	국유지	임실군 3535				
75	운암면 선거리	169-4	26	도	169-4	26	국유지	임실군 3535				
76	운암면 선거리	169-8	66	답	169-8	66	국유지	임실군 3535				
77	운암면 선거리	169-7	12	답	169-7	12	국유지	임실군 3535				
78	운암면 선거리	169-5	13	도	169-5	13	국유지	임실군 3535				
79	운암면 선거리	169-6	55	답	169-6	55	국유지	임실군 3535				
80	운암면 선거리	1193	2945.7	도	1193	10	국유지	농림축산식품부				
81	운암면 선거리	746-4	44	답	746-4	1	국유지	임실군 3535				
82	운암면 선거리	746-6	8	도	746-6	8	국유지	임실군 3535				
83	운암면 선거리	746-3	238	도	746-3	188	국유지	임실군 3535				
84	운암면 선거리	746-1	25	도	746-1	25	국유지	임실군 3535				
85	운암면 선거리	743-2	13	도	743-2	13	국유지	임실군 3535				
86	운암면 선거리	743-3	175	답	743-3	127	국유지	임실군 3535				
87	운암면 선거리	산138	132000	임	산138-8	447	경주김씨송제공파종중대표자김영식	임실군 운암면 선거리 281				대표자 김영식
88	운암면 선거리	1142-15	2060.2	답	1142-25	134.5	이위노	전주시 완산구 중노송동 701-4				

수용 또는 사용할 토지의 세목조서(7)

□ 사업명 : 구고~선거간 군도확포장공사

일련번호	토지소재지				편입		토지소유자		관계인			비고
	소재지	지번	면적(㎡)	지목	지번	면적(㎡)	성 명	주 소	성 명	주 소	권리관계	
89	운암면 선거리	1142-14	1860.5	답	1142-14	101.5	전정환	전라북도 임실군 운암면 선거리 328-1				
90	운암면 선거리	1142-13	2312.8	답	1142-23	74.3	이홍구	광명시 하안동 651 고층주공아파트 411동 1304호				
91	운암면 선거리	1142-12	961.6	답	1142-22	28.6	안양순	전북 임실군 운암면 선거리 204				
92	운암면 선거리	1142-11	1814.2	답	1142-21	50.8	이대노	수원시 권선구 세류동 531 장미아파트 2동 203호				
93	운암면 선거리	1142-10	1904.5	답	1142-20	63.8	이희진	임실군 운암면 선거리 241-1				
94	운암면 선거리	1142-9	787.3	답	1142-19	23.8	이남노	임실군 운암면 쌍암리 526-1				지분 1/2
							이관용	전주시 완산구 전동1가 247				지분 1/2
95	운암면 선거리	1142-8	421	답	1142-18	7.4	이흥로	전라북도 전주시 완산구 삼천동1가 286-10호반리젠시빌103동1305호				
96	운암면 선거리	1184	4625	구	1184	2531	국유지	농림축산식품부				
97	운암면 선거리	1102	1428	도	1102	1428	국유지	건설교통부 232				
98	운암면 선거리	742-10	178	답	742-10	17	국유지	임실군 3535				
99	운암면 선거리	742-9	5	답	742-9	5	국유지	임실군 3535				
100	운암면 선거리	산137-3	1082	임	산137-3	783	국유지	임실군 3535				
101	운암면 선거리	742-7	257	답	742-7	245	국유지	임실군 3535				
102	운암면 선거리	742-8	65	전	742-8	7	국유지	임실군 3535				

수용 또는 사용할 토지의 세목조서(8)

□ 사업명 : 구고~선거간 군도확포장공사

일련번호	토지소재지				편입		토지소유자		관계인			비고
	소재지	지번	면적(㎡)	지목	지번	면적(㎡)	성 명	주 소	성 명	주 소	권리관계	
103	운암면 선거리	742-2	99	도	742-2	99	이성구	1919년11월15일(01)사정				미등기
104	운암면 선거리	1189	2319	도	1189	184	국유지	농림축산식품부				
105	운암면 선거리	738-10	7	답	738-10	7	이희진	임실군 운암면 선거리 241-1				
106	운암면 선거리	738-9	38	답	738-9	38	국유지	임실군 3535				
107	운암면 선거리	738-8	110	답	738-8	110	국유지	임실군 3535				
108	운암면 선거리	1191	340.8	구	1191	39	국유지	농림축산식품부				
109	운암면 선거리	716-4	152	도	716-4	65	국유지	임실군 3535				
110	운암면 선거리	716-1	115	도	716-1	106	국유지	임실군 3535				
111	운암면 선거리	1142-6	1990.6	답	1142-17	4.1	김기팔	전주시 덕진구 금암동 1582-24				
112	운암면 선거리	1142-5	1630.3	답	1142-16	11.5	김대기	임실군 운암면 선거리 288				
113	운암면 선거리	738-7	284	답	738-7	284	국유지	임실군 3535				
114	운암면 선거리	738-2	50	도	738-2	50	국유지	임실군 3535				
115	운암면 선거리	725-3	228	도	725-3	215	국유지	임실군 3535				
116	운암면 선거리	725-1	185	도	725-1	185	국유지	임실군 3535				
117	운암면 선거리	725-4	279	답	725-4	189	국유지	임실군 3535				

수용 또는 사용할 토지의 세목조서(9)

□ 사업명 : 구고~선거간 군도확포장공사

일련번호	토지소재지				편입		토지소유자		관계인			비고
	소재지	지번	면적(㎡)	지목	지번	면적(㎡)	성 명	주 소	성 명	주 소	권리관계	
118	운암면 선거리	738-6	24	답	738-6	24	국유지	임실군 3535				
119	운암면 선거리	736-4	17	답	736-4	17	국유지	임실군 3535				
120	운암면 선거리	736-3	76	도	736-3	76	국유지	임실군 3535				미등기
121	운암면 선거리	736-2	13	도	736-2	13	국유지	임실군 3535				
122	운암면 선거리	735-2	10	도	735-2	10	국유지	임실군 3535				
123	운암면 선거리	734-2	20	도	734-2	20	국유지	임실군 3535				
124	운암면 선거리	726-4	98	전	726-4	63	국유지	임실군 3535				
125	운암면 선거리	726-2	60	도	726-2	60	국유지	임실군 3535				
126	운암면 선거리	726-1	35	전	726-1	35	이종석	임실군 운암면 선거리 312				
127	운암면 선거리	1085-10	182	구	1085-10	142	국유지	건설교통부 232				
128	운암면 선거리	730-1	30	도	730-1	19	국유지	임실군 3535				
129	운암면 선거리	729-1	7	도	729-1	6	국유지	임실군 3535				
130	운암면 선거리	1137-1	2735.9	답	1137-5	10.7	김민식	임실군 운암면 선거리 803				
131	운암면 선거리	698-2	36	도	698-2	13	국유지	임실군 3535				
132	운암면 선거리	698-4	63	도	698-4	63	국유지	임실군 3535				

수용 또는 사용할 토지의 세목조서(10)

□ 사업명 : 구고~선거간 군도확포장공사

일련번호	토지소재지				편입		토지소유자		관계인			비고
	소재지	지번	면적(㎡)	지목	지번	면적(㎡)	성 명	주 소	성 명	주 소	권리관계	
133	운암면 선거리	698-5	63	전	698-5	63	국유지	임실군 3535				
134	운암면 선거리	699-4	208	도	699-4	208	국유지	임실군 3535				
135	운암면 선거리	699-2	162	도	699-2	23	국유지	임실군 3535				
136	운암면 선거리	696-2	7	도	696-2	7	국유지	임실군 3535				
137	운암면 선거리	700-2	33	도	700-2	33	국유지	임실군 3535				
138	운암면 선거리	700-3	390	도	700-3	390	국유지	임실군 3535				
139	운암면 선거리	산83-1	544	임	산83-1	9	국유지	임실군 3535				
140	운암면 선거리	1100-1	2560	도	1100-1	2098	국유지	건설교통부 232				
141	운암면 선거리	1136-1	1807.4	답	1136-5	18.6	신은주	전라북도 임실군 운암면 선거2길 20-19				
142	운암면 선거리	677-2	56	도	677-2	56	국유지	임실군 3535				
143	운암면 선거리	677-3	117	답	677-3	117	국유지	임실군 3535				
144	운암면 선거리	676-3	382	전	676-3	9	국유지	임실군 3535				
145	운암면 선거리	676-2	311	도	676-2	311	김교필	운암면 선거리 281				미등기
146	운암면 선거리	678-2	23	도	678-2	23	국유지	임실군 3535				
147	운암면 선거리	673-2	195	도	673-2	169	국유지	임실군 3535				

수용 또는 사용할 토지의 세목조서(11)

□ 사업명 : 구고~선거간 군도확포장공사

일련번호	토지소재지				편입		토지소유자		관계인			비고
	소재지	지번	면적(㎡)	지목	지번	면적(㎡)	성 명	주 소	성 명	주 소	권리관계	
148	운암면 선거리	678-3	146	답	678-3	146	국유지	임실군 3535				
149	운암면 선거리	1135-1	1774.1	답	1135-6	3.8	이임로	서울특별시 강동구 상암로 224, 9동 306호(명일동, 삼익아파트)				
150	운암면 선거리	672-2	463	도	672-9	209	이남로	임실군 운암면 쌍암리 526				
151	운암면 선거리	671-2	7	도	671-2	7	국유지	임실군 3535				
152	운암면 선거리	671-3	113	답	671-3	113	국유지	임실군 3535				
153	운암면 선거리	1134-1	1882.5	답	1134-7	9.5	김한식	전북 임실군 운암면 선거리 606-7				
					1134-8	29.8						
154	운암면 선거리	670-3	71	답	670-3	71	국유지	임실군 3535				
155	운암면 선거리	670-2	17	도	670-2	17	국유지	임실군 3535				
156	운암면 선거리	669-4	10	도	669-4	10	국유지	임실군 3535				
157	운암면 선거리	669-5	258	답	669-5	258	국유지	임실군 3535				
158	운암면 선거리	648-2	26	도	648-2	26	국유지	건설교통부 232				
159	운암면 선거리	648-4	82	답	648-4	61	국유지	임실군 3535				
160	운암면 선거리	1170	1770.9	구	1170	121	국유지	농림축산식품부				
161	운암면 선거리	648-3	17	도	648-3	7	국유지	건설교통부 232				
162	운암면 선거리	1128-6	60.5	답	1128-6	15	국유지	임실군 3535				

수용 또는 사용할 토지의 세목조서(12)

□ 사업명 : 구고~선거간 군도확포장공사

일련번호	토지소재지				편입		토지소유자		관계인			비고
	소재지	지번	면적(㎡)	지목	지번	면적(㎡)	성 명	주 소	성 명	주 소	권리관계	
163	운암면 선거리	669-3	66	도	669-3	66	국유지	임실군 3535				
164	운암면 선거리	669-2	23	도	669-2	23	국유지	임실군 3535				
165	운암면 선거리	656-2	7	도	656-2	6	국유지	임실군 3535				
166	운암면 선거리	667-3	189	답	667-3	189	국유지	임실군 3535				
167	운암면 선거리	667-2	99	도	667-2	99	국유지	임실군 3535				
168	운암면 선거리	657-2	23	도	657-2	23	이민구	임실군 운암면 선거리 296				
169	운암면 선거리	664-3	49	답	664-3	49	국유지	임실군 3535				
170	운암면 선거리	664-2	23	도	664-2	23	국유지	임실군 3535				
171	운암면 선거리	659-2	46	도	659-2	8	국유지	임실군 3535				
172	운암면 선거리	663-1	60	답	663-1	60	방산 문성	임실군 운암면 학암리 316				
173	운암면 선거리	622-2	99	도	622-2	49	국유지	임실군 3535				
174	운암면 선거리	622-6	20	도	622-6	4	국유지	임실군 3535				
175	운암면 선거리	622-5	109	도	622-5	8	국유지	임실군 3535				
176	운암면 선거리	622-1	142	도	622-1	118	국유지	임실군 3535				
177	운암면 선거리	1181	5203.3	구	1181	2592	국유지	농림축산식품부				
178	운암면 선거리	661-1	20	답	661-1	20	국유지	임실군 3535				
179	운암면 선거리	660-1	30	답	660-1	30	국유지	임실군 3535				
180	운암면 선거리	1132-1	2751.1	답	1132-7	6.7	이강로	임실군 운암면 선거리 304	(주)대한송유관공사	서울시 동작구 사당동 1049-1	지상권설정	

수용 또는 사용할 토지의 세목조서(13)

□ 사업명 : 구고~선거간 군도확포장공사

일련번호	토지소재지				편입		토지소유자		관계인			비고
	소재지	지번	면적(㎡)	지목	지번	면적(㎡)	성 명	주 소	성 명	주 소	권리관계	
181	운암면 선거리	662-1	51	답	662-1	51	국유지	임실군 3535				
182	운암면 선거리	1178	1397.8	구	1178	251	국유지	농림축산식품부				
183	운암면 선거리	621-1	142	도	621-1	142	국유지	임실군 3535				
184	운암면 선거리	621-7	192	도	621-7	112	국유지	임실군 3535				
185	운암면 선거리	1085-6	125	구	1085-6	77	국유지	건설교통부 232				
186	운암면 선거리	620-3	48	도	620-3	2	국유지	임실군 3535				
187	운암면 선거리	1173	1857.2	도	1173	4	국유지	농림축산식품부				

수용 또는 사용할 지장물의 세목조서(수목)

□ 사업명 : 구고~선거간 군도확포장공사

일련번호	물건소재지			보상물건				물건소유자		비고
	소재지	지번	지목	수목명	년생	단위	수량	성 명	주 소	
1	운암면 선거리	113-1	임	고욤나무	5년생	주	2	오쌍열	임실군 운암면 선거1길 60	
				감나무	10년생	주	2			
2	운암면 선거리	151-1	임	매실나무	5년생	주	6	오쌍열	임실군 운암면 선거1길 60	
				매실나무	10년생	주	24			
3	운암면 선거리	126-3	임	특용작물	2년생	주	992	이형만	임실군 운암면 선거리 594	
4	운암면 선거리	1145-1	답	매실나무	10년생	주	20	오쌍열	임실군 운암면 선거1길 60	
				은행나무	10년생	주	2			
5	운암면 선거리	742-5	답	자두나무	10년생	주	2	김영식	임실군 운암면 선거리 281	
				오가피나무	5년생	주	2			
				느티나무	10년생	주	1			
				산딸나무	10년생	주	1			
6	운암면 선거리	1142-6	답	벚나무	10년생	주	1	박홍석	임실군 운암면 선거리	
7	운암면 선거리	676-2	도	느티나무	20년생	주	1	김한식	임실군 운암면 선거리 606-7	
				은행나무	10년생	주	1			
8	운암면 선거리	676-4	전	단풍나무	20년생	주	1	김창식	임실군 운암면 청운로 409-33	
				무궁화	3년생	주	25			
				무궁화	10년생	주	2			
				매실나무	10년생	주	1			
9	운암면 선거리	1134-1	답	두릅나무	5년생	주	300	김한식	임실군 운암면 선거리 606-7	

수용 또는 사용할 지장물의 세목조서(전기목책)

□ 사업명 : 구고~선거간 군도확포장공사

일련번호	물건소재지			보상물건			물건소유자		비고
	소재지	지번	지목	목채	단위	수량	성 명	주 소	
1	운암면 선거리	1145-2,3	답	전기	식	1	김영식	임실군 운암면 선거리 281	
2	운암면 선거리	1143-13,14,15	답	전기	식	1	김대기	임실군 운암면 선거1길 23-9	
3	운암면 선거리	1143-10,11,12	답	전기	식	1	오쌍열	임실군 운암면 선거리 339	
4	운암면 선거리	1142-14,15	답	전기	식	1	전정환	임실군 운암면 선거1길 58	
5	운암면 선거리	746-2	답	전기	식	1	김대기	임실군 운암면 선거1길 23-9	
6	운암면 선거리	1142-4,5,6,7,8,9,10	답	전기	식	1	김대기	임실군 운암면 선거1길 23-9	
7	운암면 선거리	1142-1,2,3	답	전기	식	1	전정환	임실군 운암면 선거1길 58	

고창군 고시 제2020-37호

고창 고수 농공단지 지구지정(개발계획) 변경 고시

고창 고수 농공단지에 대하여 「산업입지 및 개발에 관한 법률」 제8조의 규정에 따라 지정(변경) 승인된 고창 고수 농공단지 지구지정(개발계획)에 대하여 같은 법 제7조의4 및 같은 법 시행령 제10조에 따라 다음과 같이 지정(변경) 고시하며, 「토지이용규제 기본법」 제8조의 규정에 따라 지형도면을 고시합니다.

고 창 군 수

2020년 3월 16일

1. 농공단지의 명칭·위치 및 면적

가. 명 칭 : 고창 고수 농공단지

나. 위 치 : 전라북도 고창군 고수면 봉산리 40-5번지 일원

다. 면 적 : 104,713㎡ → 106,369㎡ (증 1,656㎡)

2. 농공단지의 지정목적(변경없음)

: 농어촌 지역에 공업 및 서비스 산업을 유치하여 농어촌 소득원 개발을 촉진함으로써 농어촌 소득을 증대하고 소득구조를 고도화하여 농어촌지역의 균형발전 및 지역경제 활성화 도모

3. 농공단지개발사업의 시행자(변경없음)

: 고창군수

4. 농공단지의 개발기간 및 방법

가. 개발기간 : 기정 : 1989. 07. 27 ~ 1990. 08. 15(농공단지 준공 완료)

변경 : 2019. 04. 29 ~ 실시설계인가 준공일까지

(준공된 농공단지 내 개발계획 변경)

나. 개발방법 : 공영개발

5. 주요 유치업종과 유치업종 배치계획

가. 주요 유치업종(변경없음)

구 분	내 용	비 고
주요 유치업종	한국 표준산업분류상 전 제조업종	고수 농공단지 관리기본계획(전라북도 고시 제2017-179호)상 입주대상 업종 반영
제한 업종	아스콘, 레미콘, 시멘트제품제조업, 도정, 도축업종 및 재생용비금속가공원료업종, 부산물이용사료·비료업종, 농공단지의 개발 및 운영에 관한 통합 지침 제36조의 규정에 의한 폐수배출관련 별표5의 업종과 단지 내 입주업체 생산 활동 및 환경에 지장을 주는 업종은 제외	

나. 유치업종 배치계획(변경)

업종별	면 적 (㎡)			구 성 비 (%)		한국표준 산업분류	비 고
	기 정	증·감	변 경	기 정	변 경		
합계	80,617	증) 2,711	83,328	100.0	100.0	-	
식료품 제조업	14,115	-	14,115	17.5	16.9	10	
고무 및 플라스틱제품 제조업	7,794	-	7,794	9.7	9.3	22	
비금속 광물제품 제조업	6,335	-	6,335	7.9	7.6	23	
금속 가공제품 제조업	14,865	-	14,865	18.4	17.8	25	
전자부품 등 제조업	9,223	-	9,223	11.4	11.1	26	
자동차 및 트레일러 제조업	6,568	-	6,568	8.2	7.9	30	
가구제조업	5,736		5,736	7.1	6.9	32	
기타 제품 제조업	15,981	-	15,981	19.8	19.2	33	
비금속 광물제품 제조업 금속 가공제품 제조업 기타 제품 제조업	-	증) 2,711	2,711	-	3.3	23 25 33	

6. 토지이용계획 및 주요 기반시설계획

가. 토지이용계획(변경)

시 설 별	부지 면적(㎡)			구성비(%)		비 고
	기 정	증·감	변 경	기 정	변 경	
합계	104,713	증) 1,656	106,369	100.0	100.0	
산 업 시 설 용 지	80,617	증) 2,711	83,328	77.0	78.4	
공 장 시 설	80,617	증) 2,711	83,328	77.0	78.4	
공 공 시 설 용 지	22,073	감) 2,772	19,301	21.1	18.1	
도 로	10,831	감) 380	10,451	10.3	9.8	구역면적 산정오차 1,158㎡ 포함
공 공 폐 수 처 리 시 설	2,711	감) 2,711	-	2.6	-	
녹 지	8,531	증) 319	8,850	8.2	8.3	
지 원 시 설 용 지	2,023	증) 1,717	3,740	1.9	3.5	

나. 주요 기반시설계획

■ 교통시설계획

구 분	합 계			1 류			2 류			3 류		
	노선수	연 장 (m)	면 적 (㎡)	노선수	연 장 (m)	면 적 (㎡)	노선수	연 장 (m)	면 적 (㎡)	노선수	연 장 (m)	면 적 (㎡)
합 계	3	799	10,451	-	-	-	-	-	-	3	799	10,451
중 로	2	641	9,094	-	-	-	-	-	-	2	641	9,094
소 로	1	158	1,357	-	-	-	-	-	-	1	158	1,357

■ 녹지계획

구 분	면 적(㎡)	구성비(%)	비 고
고수 농공단지	106,369	100.0	
녹 지	8,850	8.3	공공공지 3개소

■ 용수공급계획

구 분	총 용수량(㎥)	공업용수량(㎥)	생활용수량(㎥)	비 고
고수 농공단지	704.6	667.6	37.0	

■ 오폐수처리계획

구 분	총 배출량(㎥)	공장폐수(㎥)	생활오수(㎥)	지하수유입량(㎥)	비 고
고수 농공단지	500.6	426.8	28.3	45.5	

■ 폐기물처리계획

구 분	총 발생량(㎥)	배출시설계(㎥)	생활계(㎥)	지정(㎥)	비 고
고수 농공단지	7,413.4	7,042.5	147.9	223.0	

■ 전력계획

구 분	총 수요량 (MWh/년)	산업시설용지 (MWh/년)	기타시설용지 (MWh/년)	비 고
고수 농공단지	25,648.9	25,644	4.9	

7. 농공단지의 개발을 위한 주요시설 지원 계획

유 형	지원시설 기 능	지원시설	최소규모	지원시설계획	비 고
공 공 지원시설	공공행정	파 출 소	-		
		소방파출소	-		
	관리운영	관리사무소	-	2,023㎡	
	우정 통신	우 체 국	-		
	금융 보험	은 행	-		
후생복지 지원시설	복지 후생	복지회관	-		
		유 아 원	-		
	근린생활	생필품직매장	-		
		종합상가	-		
		체육시설	779㎡	1,717㎡	금회추가

8. 수용 및 사용할 토지·건축물·기타 물건이나 권리세목(변경없음)

: 게재 생략

9. 관련 도서 열람 방법

: 고창군청 상생경제과(☎ 063-560-2361)

고창군 고시 제2020-38호

고창 아산 농공단지 지구지정(개발계획) 변경 고시

고창 아산 농공단지에 대하여 「산업입지 및 개발에 관한 법률」 제8조의 규정에 따라 지정(변경) 승인된 고창 아산 농공단지 지구지정(개발계획)에 대하여 같은 법 제7조의4 및 같은 법 시행령 제10조에 따라 다음과 같이 지정(변경) 고시하며, 「토지이용규제 기본법」 제8조의 규정에 따라 지형도면을 고시합니다.

고 창 군 수

2020년 3월 16일

1. 농공단지의 명칭·위치 및 면적

가. 명 칭 : 고창 아산 농공단지

나. 위 치 : 전라북도 고창군 아산면 하갑리 677번지 일원

다. 면 적 : 139,895㎡ → 139,896.3㎡ (증 1.3㎡:면적산정 착오에 따른 정정)

2. 농공단지의 지정목적(변경없음)

: 아산 농어촌 지역에 공업 및 서비스 산업을 유치하여 농어촌 소득원 개발을 촉진함으로서 농어촌 소득을 증대하고 소득구조를 고도화하여 농어촌지역의 균형 발전 및 지역경제 활성화 도모

3. 농공단지개발사업의 시행자(변경없음)

: 고창군수

4. 농공단지의 개발기간 및 방법

가. 개발기간 : 기정 : 1991. 10. 24 ~ 1993. 08. 17(농공단지 준공완료)

금회 : 2019. 04. 29 ~ 실시설계인가 준공일까지

(준공된 농공단지내 개발계획 변경)

나. 개발방법 : 공영개발

5. 주요 유치업종과 유치업종 배치계획

가. 주요 유치업종(변경없음)

구 분	내 용	비 고
주요 유치업종	한국 표준산업분류상 전 제조업종	아산 농공단지 관리기본계획 (전라북도 고시 제2017-180호)상 입주대상 업종 반영
제한 업종	아스콘, 레미콘, 도정, 도축업종과 농공단지의 개발 및 운영에 관한 통합 지침 제36조의 규정에 의한 폐수배출관련 별표5의 업종과 폐기물을 원료(연료)로 사용하는 사업장은 제외	

나. 유치업종 배치계획(변경없음)

업종별	면 적 (㎡)	구 성 비 (%)	한국표준 산업분류	비 고
합계	111,305.7	100.0	-	
식료품 제조업	12,332.5	11.1	10	
화학물질 및 화학제품 제조업	11,322.8	10.2	20	
고무 및 플라스틱제품 제조업	18,017.1	16.2	22	
비금속 광물제품 제조업	31,567.1	28.4	23	
비금속 광물제품 제조업 1차 금속 제조업	6,802.0	6.1	23 24	
금속 가공제품 제조업 (기계 및 가구 제외)	10,608.5	9.5	25	
기타 기계 및 장비 제조업	11,757.1	10.5	29	
가구 제조업	8,898.6	8.0	32	

6. 토지이용계획 및 주요 기반시설계획

가. 토지이용계획(변경)

시설별	부지 면적(㎡)			구성비(%)		비 고
	기 정	증·감	변 경	기 정	변 경	
합계	139,895.0	증) 1.3	139,896.3	100.0	100.0	
산 업 시 설 용 지	111,305.7	-	111,305.7	79.6	79.6	
공 장 시 설	111,305.7	-	111,305.7	79.6	79.6	
공 공 시 설 용 지	26,103.8	증) 1.3	26,105.1	18.6	18.6	
도 로	17,822.0	감) 22.9	17,799.1	12.7	12.7	
공 공 폐 수 처 리 시 설	5,089.7	감) 5,089.7	-	3.6	-	
유 수 지	-	증) 4,872.7	4,872.7	-	3.4	저류시설
배 수 지	3,192.1	감) 3,192.1	-	2.3	-	
녹 지	-	증) 3,433.3	3,433.3	-	2.5	
지 원 시 설 용 지	2,485.5	-	2,485.5	1.8	1.8	

※ 증가되는 면적 1.3㎡는 면적 산정 착오에 따른 정정 사항임

나. 주요 기반시설계획

■ 교통시설계획

구 분	합 계			1 류			2 류			3 류		
	노선수	연 장 (m)	면 적 (㎡)	노선수	연 장 (m)	면 적 (㎡)	노선수	연 장 (m)	면 적 (㎡)	노선수	연 장 (m)	면 적 (㎡)
합 계	7	1,487	17,799.1	-	-	-	-	-	-	7	1,487	17,799.1
중 로	5	1,209	15,868.0	-	-	-	-	-	-	5	1,209	15,868.0
소 로	2	278	1,931.1	-	-	-	-	-	-	2	278	1,931.1

■ 유수지(저류시설)계획

구 분	면 적(㎡)	구성비(%)	비 고
아산 농공단지	139,896.3	100.0	
유수지	4,872.7	3.4	저류시설 1개소

■ 용수공급계획

구 분	총 용수량(㎥)	공업용수량(㎥)	생활용수량(㎥)	비 고
아산 농공단지	658.5	619.6	38.9	

■ 오폐수처리계획

구 분	총 배출량(㎥)	공장폐수(㎥)	생활오수(㎥)	지하수유입량(㎥)	비 고
아산 농공단지	364.3	301.4	29.8	33.1	

■ 폐기물처리계획

구 분	총 발생량(㎥)	배출시설계(㎥)	생활계(㎥)	지정(㎥)	비 고
아산 농공단지	9,565.0	9,019.7	155.9	389.4	

■ 전력계획

구 분	총 수요량 (MWh/년)	산업시설용지 (MWh/년)	기타시설용지 (MWh/년)	비 고
아산 농공단지	49,787.6	49,782.0	5.6	

7. 농공단지의 개발을 위한 주요시설 지원 계획(변경없음)

유 형	지원시설 기 능	지원시설	최소규모	지원시설계획	비 고
공 공 지원시설	공공행정	파 출 소	-		
		소방파출소	-		
	관리운영	관리사무소	-	2,485.5㎡	
	우정 통신	우 체 국	-		
	금융 보험	은 행	-		

8. 수용 및 사용할 토지·건축물·기타 물건이나 권리세목(변경없음)

: 게재 생략

9. 관련 도서 열람 방법

: 고창군청 상생경제과(☎ 063-560-2361)

고창군 고시 제2020-40호

고창 군관리계획(군계획시설: 도로) 결정(변경) 및 지형도면 승인 고시

고창 군관리계획(군계획시설: 도로) 결정(변경)에 대하여 「국토의 계획 및 이용에 관한 법률」 제30조 규정에 따라 결정하고, 같은 법 제32조 및 「토지이용규제 기본법」 제8조에 따라 지형도면 승인 고시합니다. 이에 따른 관계도서는 고창군청(건설도시과 ☎560-2564)에 비치하고 일반인에게 보입니다.

고 창 군 수

2020년 3월 20일

1. 고창 군관리계획(군계획시설: 도로) 결정(변경) 및 지형도면 승인 조서

가. 군계획시설(도로) 결정 조서

구분	규 모				기능	연장 (m)	기점	종점	사용 형태	주요 경과지	최초 결정일	비고
	등급	류별	번호	폭원 (m)								
기정	소로	1	109	10	보조간선도로	4,315 (2,470)	대로3-101 월곡리 157-2	중로1-국23E 와촌리산2-1	일반 도로	노동 저수지	고창고 제40호 (2011.08.19.)	
변경	소로	1	109	10	보조간선도로	4,308 (2,470)	대로3-101 월곡리 157-2	중로1-국23E 와촌리산2-1	일반 도로	노동 저수지	고창고 제40호 (2011.08.19.)	

나. 군계획시설(도로) 결정 사유서

변경전 도로명	변경후 도로명	변경내용	변경사유
소로 1-109	소로 1-109	· 도로변경 B= 10m (변경없음) L=4,315m⇒4,308m 감)7m	· 도로 선형 변경에 따른 군계획시설(도로) 결정 변경

2. 고창 군관리계획(군계획시설: 도로) 결정(변경) 및 지형도면 승인 고시도 : “실음생략”

고창군 고시 제2020-41호

고창 군관리계획(군계획시설: 도로,주차장) 결정(변경) 및 지형도면 승인 고시

고창 군관리계획(군계획시설: 도로,주차장) 결정(변경)에 대하여 「국토의 계획 및 이용에 관한 법률」 제30조 규정에 따라 결정하고, 같은 법 제32조 및 「토지이용규제 기본법」 제8조에 따라 지형도면 승인 고시합니다. 이에 따른 관계도서는 고창군청(건설도시과 ☎560-2564)에 비치하고 일반인에게 보입니다.

고 창 군 수

2020년 3월 20일

1. 고창 군관리계획(군계획시설: 도로,주차장) 결정(변경) 및 지형도면 승인 조서

가. 군계획시설(도로) 결정(변경) 조서

구분	규 모				기능	연장 (m)	기점	종점	사용 형태	주요 경과지	최초 결정일	비고
	등급	류별	번호	폭원 (m)								
기정	중로	2	301	15	보조간선 도로	803	중로2-306 성내리183-3	소로1-304 무장리403-4	일반 도로	무장 읍성	전북고 제43호 (1977.03.07.)	
변경	중로	2	301	15	보조간선 도로	675	중로2-306 성내리183-3	소로1-000 무장리 193-2	일반 도로	무장 읍성	전북고 제43호 (1977.03.07.)	
신설	소로	1	309	10	보조간선 도로	128	중로2-301 무장리 193-2	소로1-304 무장리403-12	일반 도로	무장 읍성	금회 신설	

나. 군계획시설(도로) 결정(변경) 사유서

변경전 도로명	변경후 도로명	변경내용	변경사유
중로 2-301	중로 2-301	◦선형 및 도로폭 변경 L=803m⇒675m, B=15m	◦주차장 위치 변경에 따른 선형 변경 및 연장 축소
-	소로 1-309	◦금회 신설 L=128m B=10m	◦주차장 위치 변경에 따른 노선 신설

다. 군계획시설(주차장) 결정(변경) 조서

구분	도면표시 번 호	시설명	위치		면 적 (㎡)			최초 결정일	비고
			기정	변경	기정	증감	변경		
변경	36	노외주차장	무장면 성내리 193 일원	무장면 무장리 193 일원	5,998	증)1,502	7,500	고창고 2017-105호 (2017.08.11.)	

라. 군계획시설(주차장) 결정(변경) 사유서

도면표시 번 호	시 설 명	변경내용	변경사유
36	노외주차장	◦위치 : 무장면 성내리 193 일원 ◦면적 : 기정 - 5,998㎡ 증감 - 증)1,502㎡ 변경 - 7,500㎡	◦무장읍성 관광객 안전성 확보를 위한 위치 및 면적 변경

2. 고창 군관리계획(군계획시설: 도로,주차장) 결정(변경) 및 지형도면 승인 고시도
: “실음생략”

고창군 고시 제2020-42호

고창 군관리계획(군계획시설: 도로) 결정(변경) 및 지형도면 승인 고시

고창 군관리계획(군계획시설: 도로) 결정(변경)에 대하여 「국토의 계획 및 이용에 관한 법률」 제30조 규정에 따라 결정하고, 같은 법 제32조 및 「토지이용규제 기본법」 제8조에 따라 지형도면 승인 고시합니다. 이에 따른 관계도서는 고창군청(건설도시과 ☎560-2564)에 비치하고 일반인에게 보입니다.

고 창 군 수

2020년 3월 20일

1. 고창 군관리계획(군계획시설: 도로) 결정(변경) 및 지형도면 승인 조서

가. 군계획시설(도로) 결정 조서

구분	규 모				기능	연장 (m)	기점	종점	사용 형태	주요 경과지	최초 결정일	비고
	등급	류별	번호	폭원 (m)								
신설	소로	2	기4	8	국지 도로	92	고수면 봉산리 342-3도	고수면 황산리 315도	일반 도로	-	금회 신설	

나. 군계획시설(도로) 결정 사유서

결정전 도로명	결정후 도로명	결정내용	결정사유
-	소로 2-기4	◦금회 신설 B=8m, L=92m	◦해오름 생활중심마을 진입로 개설

2. 고창 군관리계획(군계획시설: 도로) 결정(변경) 및 지형도면 승인 고시도 : “실음생략”

고창군 고시 제2020-43호

고창 군계획시설(공공청사:보건소)사업 실시계획인가 고시

고창 군계획시설(공공청사:보건소)사업에 대하여 「국토의 계획 및 이용에 관한 법률」제88조 및 같은 법 시행령 제97조의 규정에 따라 군계획시설사업 실시계획인가하고, 같은 법 제91조 및 같은 법 시행령 제100조의 규정에 따라 다음과 같이 고시합니다.

이에 따른 관계도서는 고창군청 사회복지과(☎063-560-2296) 및 건설도시과(☎063-560-2564)에 비치하고 일반인에게 보입니다.

고 창 군 수

2020년 3월 20일

1. 사업시행지의 위치 : 고창군 고창읍 율계리 101번지 일원
2. 사업의 종류 및 명칭
 - 종 류 : 고창 군계획시설(공공청사-보건소)사업
 - 명 칭 : 고창군보건소 주차환경개선사업
3. 사업의 면적 또는 규모
 - 사업면적 : A=7,738㎡중 A=249.9㎡
4. 사업시행자 성명 및 주소
 - 성 명 : 고창군수, 주 소 : 고창군 고창읍 중앙로 245
5. 사업의 착수예정일 및 준공예정일
 - 착수예정일 : 실시계획 인가일
 - 준공예정일 : 2020. 6.
6. 수용 또는 사용할 토지(지장물)조서 : 따로붙임
7. 공공시설의 귀속 및 양도에 관한 사항 : 해당없음
8. 관계도서 : 게재생략(열람장소에 비치)

수용 또는 사용할 토지의 소유권과 소유권 이외의 권리명세서

□ 공사명 : 보건소 주차환경 개선사업

연번	토지소재지					지적 면적	편입 면적	소유자		소유권 이외의 권리		비고
	군	읍·면	리	지번	지목	(㎡)	(㎡)	주소	성명	주소	성명	
						5,428	249.9					
1	고창	고창	율계	101	대	5,277	249.9	고창읍 중앙로 245	고창군			

고창군 공고 제2020-502호

고창 군계획시설(체육시설)사업 실시계획인가 전 열람공고

고창군계획시설(체육시설)사업에 대하여 「국토의 계획 및 이용에 관한 법률」 제88조 및 같은 법률 시행령 제97조의 규정에 따라 군계획시설사업 실시계획인가 전 토지소유자 및 이해관계인의 의견을 듣고자 같은 법률 제90조 및 같은 법률 시행령 제99조의 규정에 따라 다음과 같이 열람공고 합니다.

이에 따른 관계도서는 고창군청 체육청소년사업소(☎063-560-8914) 및 건설도시과(☎063-560-2564)에 비치하고 일반인에게 보입니다.

고 창 군 수

2020년 3월 20일

1. 사업시행지의 위치 : 고창군 상하면 하장리 933번지 일원
2. 사업의 종류 및 명칭
   - 종 류 : 고창 군계획시설(체육시설)사업
   - 명 칭 : 상하체육테마공원 조성사업
3. 사업의 면적 또는 규모
   - 사업면적 : A=15,233㎡
4. 사업시행자 성명 및 주소
   - 성 명 : 고창군수, 주 소 : 고창군 고창읍 중앙로 245
5. 사업의 착수예정일 및 준공예정일
   - 착수예정일 : 실시계획 인가일
   - 준공예정일 : 2021. 12.
6. 열람(의견제출)의 일시 및 장소
   - 일 시 : 도보게재 다음날로부터 14일간
   - 장 소 : 고창군청 건설도시과(☎063-560-2564)
7. 수용 또는 사용할 토지(지장물)조서 : 따로 붙임
8. 공공시설의 귀속 및 양도에 관한 사항 : 해당없음
9. 관계도서 : 게재생략(열람장소에 비치)
10. 의견제출 : 의견이 있으신 분은 열람기간 내에 서면으로 제출하여 주시기 바라며, 기타 자세한 사항은 고창군청 건설도시과(☎063-560-2564)로 문의하시기 바랍니다.

수용 또는 사용할 토지의 소유권과 소유권 이외의 권리명세서

□ 공사명 : 상하체육테마공원 조성사업

연번	토지소재지					지적 면적	편입 면적	소유자		소유권 이외의 권리		비고
	군	읍·면	리	지번	지목	(㎡)	(㎡)	주소	성명	주소	성명	
						15,233	15,233					
1	고창	상하	하장	933	답	2,130	2,130		고창군			
2	고창	상하	하장	929-1	답	915	915		고창군			
3	고창	상하	하장	929-4	답	150	150		고창군			
4	고창	상하	하장	929-5	답	199	199		고창군			
5	고창	상하	하장	929-3	답	176	176		고창군			
6	고창	상하	하장	928	답	1,520	1,520		고창군			
7	고창	상하	하장	927	답	3,065	3,065		고창군			
8	고창	상하	하장	926	답	1,641	1,641		고창군			
9	고창	상하	하장	910-3	답	394	394		고창군			
10	고창	상하	하장	911-3	답	160	160		고창군			
11	고창	상하	하장	912-3	답	321	321		고창군			
12	고창	상하	하장	924	답	2,479	2,479		고창군			
13	고창	상하	하장	933-5	답	331	331		고창군			
14	고창	상하	하장	927-1	답	165	165		고창군			
15	고창	상하	하장	926-1	답	20	20		고창군			
16	고창	상하	하장	925	답	1,524	1,524		고창군			
17	고창	상하	하장	933-13	답	43	43		고창군			

도보이용안내

도보 이용 안내

♧ 도보는 매주 금요일자로 발행됩니다.

♧ 도보의 법적 우선효력은 종이도보에 있으니 유의하시기 바랍니다.

♧ 전자도보는 http://www.jeonbuk.go.kr에서 확인할 수 있습니다.

전라북도 홈페이지 접속 → 인기검색어 → 전북도보
→ 자치법규 → 전북도보
→ 도정정보 → 도정자료 → 전북도보

도보게재 의뢰 안내

♧ 근거법규 : 전북도보발행규정 제11조 및 도보게재위탁계약서 제3조

♧ 원고 접수 마감 : 매주 화요일

♧ 도보게재 의뢰 방법

1. 게재의뢰 공문(시행문) 1부 : 문서사송 혹은 FAX(063-280-2299)

⇒개별법령별 도보게재 근거 법규를 명시

- 예시문: …법, 시행령, 시행규칙 제○조제○항근거

2. 게재문안(공문 첨부물) 1부

○도청 실, 과, 사업소, 시·군의 경우 전자문서시스템으로 송부하시고

○기타 도보위탁게재 계약기관은 USB메모리로 제출하거나 E-mail(jbdobo@korea.kr)로 보내주셔야 전라북도 홈페이지(http://www.jeonbuk.go.kr)에 게재될 수 있습니다.