



제2887호 2023. 3. 10.(금)

www.jeonbuk.go.kr

규 칙

- 전라북도의회 규칙 제177호 전라북도의회 지방공무원 인사 규칙 일부개정규칙 1

고 시

- 전라북도 고시 제2023-67호 장수 군관리계획(용도지역) 결정(변경) 고시 2
- 전라북도 고시 제2023-68호 익산 도시관리계획(용도지역, 용도지구) 결정(변경) 고시 4
- 전라북도 고시 제2023-70호 도로구역 결정(변경), 접도구역 지정(변경) 및 지형도면 고시 6
- 전라북도 고시 제2023-72호 완주농공단지 관리기본계획 변경 고시(안) 9

공 고

- 전라북도 공고 제2023-419호 비영리민간단체 변경 등록(정관) 공고 19
- 전라북도 공고 제2023-428호 비영리민간단체 대표자 등 변경 등록 공고 21
- 전라북도 공고 제2023-431호 정보통신공사업 양도(분할합병)사항 공고 22
- 전라북도 공고 제2023-434호 비영리민간단체 대표자, 주된사업 변경 등록 공고 23
- 전라북도 공고 제2023-435호 비영리사단법인 정관 변경 허가 공고 24
- 전라북도 공고 제2023-444호 비영리법인 설립 허가 공고 25
- 전라북도 공고 제2023-468호 비영리민간단체 대표자 변경 등록 공고 26
- 전라북도 공고 제2023-470호 비영리민간단체 변경 등록 공고 27
- 전라북도 공고 제2023-471호 비영리민간단체 대표자, 소재지 변경 등록 공고 28
- 전라북도 공고 제2023-474호 만경강 신천습지 국가습지보호지역 지정 공청회 개최 공고 29
- 전라북도 공고 제2023-477호 정보통신공사업 등록 공고 41
- 전라북도 공고 제2023-483호 비영리민간단체 등록 변경 공고 42

도지사 지시사항

- 2023. 3. 2.(목) 간부회의 시 지시사항 43

시 군

- 전주시 고시 제2023-43호 도시계획시설(어린이공원:추천대공원) 조성계획 결정 및 지형도면 고시 45
- 전주시 고시 제2023-44호 도시계획시설(근린공원:덕진공원) 조성계획 결정(변경) 및 지형도면 고시 49
- 군산시 고시 제2023-28호 도시계획시설(중로2-13호선)사업 실시계획인가 고시 60

- 익산시 고시 제2023-51호 도시관리계획(도시계획시설:도로,학교) 결정(변경) 및 지형도면 고시 62
- 익산시 공고 제2023-762호 도시계획시설(도로/중로2류31호)사업 실시계획인가 전 열람공고 64
- 남원시 고시 제2023-33호 도시계획시설(유원지)사업 실시계획인가 고시 66
- 고창군 고시 제2023-35호 흥덕농공단지 지정(개발계획) 변경 고시 68

기 타

- 전라북도교육청 공고 제2023-93호 공인 등록 공고 73
- 전라북도교육청 공고 제2023-94호 공인 등록 공고 74
- 전라북도교육청 공고 제2023-95호 공인 등록 공고 75
- 전라북도교육청 공고 제2023-96호 공인 등록 공고 76
- 전라북도교육청 공고 제2023-97호 공인 등록 공고 77
- 전라북도교육청 공고 제2023-99호 공인 등록 공고 78

발행 전 라 북 도 (편집 대변인실 ☎(063)280-2186)
(54968)전라북도 전주시 완산구 효자로 225

전라북도의회 제397회 임시회에서 의결된 「전라북도의회 지방공무원 인사 규칙 일부 개정규칙」을 다음과 같이 공포한다.

전라북도의회의장 국주영은
2023년 2월 24일

전라북도의회 규칙 제177호

전라북도의회 지방공무원 인사 규칙 일부개정규칙

전라북도의회 지방공무원 인사 규칙 일부를 다음과 같이 개정한다.
제8조 각 호 외의 부분 중 “다음 각 호의 응시연령에 해당하여야 한다”를 “18세 이상이어야 한다”로 하고, 같은 조 제1호 및 제2호를 각각 삭제한다.
별표 4, 별표 6, 별표 12를 별지와 같이 한다.

부 칙

제1조(시행일) 이 규칙은 공포한 날부터 시행한다. 다만, 제8조, 별표 4(전산 직렬에 관한 사항에 한정한다), 별표 6, 별표 12의 개정규정은 2024년 1월 1일부터 시행한다.
제2조(진행 중인 시험에 관한 경과조치) 이 규칙 시행 당시 진행 중인 시험에 대해서는 종전의 규정에 따른다.

전라북도 고시 제2023-67호

장수 군관리계획(용도지역) 결정(변경) 고시

장수 군관리계획(용도지역) 결정(변경) 사항에 대하여 「국토의 계획 및 이용에 관한 법률」 제30조에 따라 다음과 같이 고시하고, 관계도서는 전라북도 지역정책과 및 장수군 건설교통과에 비치하여 일반인에게 보입니다.

2023년 3월 10일

전라북도지사

1. 장수 군관리계획 결정(변경) 조서

가. 용도지역 결정(변경) 조서

구분	면적(㎡)			구성비(%)	비고
	기정	변경	변경후		
합계	533,646,225	-	533,646,225	100.00	
도시지역	5,594,883	-	5,594,883	1.05	
주거지역	소계	1,231,139	-	1,231,139	0.23
	제1종일반주거지역	1,057,302	-	1,057,302	0.19
	제2종일반주거지역	92,047	-	92,047	0.02
	준주거지역	81,790	-	81,790	0.02
상업지역	소계	188,800	-	188,800	0.04
	일반상업지역	188,800	-	188,800	0.04
공업지역	소계	81,669	-	81,669	0.02
	준공업지역	81,669	-	81,669	0.02
녹지지역	소계	4,093,275	-	4,093,275	0.76
	보전녹지지역	228,308	-	228,308	0.04
	생산녹지지역	752,460	-	752,460	0.14
	자연녹지지역	3,112,507	-	3,112,507	0.58
도시외지역	528,051,342	-	528,051,342	98.95	
관리지역	소계	173,230,701	증 27,535	173,258,236	32.46
	보전관리지역	67,667,153	-	67,667,153	12.68
	생산관리지역	62,048,421	감 9,938	62,038,483	11.62
	계획관리지역	43,515,127	증 37,473	43,552,600	8.16
농림지역	337,704,639	감 27,535	337,677,104	63.28	
자연환경보전지역	17,116,002	-	17,116,002	3.21	

※ 기정은 전라북도고시 제2022-151호(2022.6.24.) 장수 군관리계획(용도지역) 결정(변경) 고시 기준임

나. 용도지역 결정(변경) 사유서

도면표시 번호	위 치	용 도 지 역		면 적 (㎡)	용 적 륜	결정(변경)사유
		기 정	변 경			
-	장수군 장수읍 두산리 725-1번지 일원	생산 관리지역	계획 관리지역	9,938	100% 이하	○ 장수 관내 농촌지역에 쾌적하고 다양한 형태의 주거공간 조성을 위한 지구단위 계획구역(주거형) 신설을 위해 용도지 역을 결정(변경)하고자 함
		농림지역	계획 관리지역	27,535		

2. 장수 군관리계획 결정(변경) 관계도서 : “실읍생략”

전라북도 고시 제2023-68호

익산 도시관리계획(용도지역, 용도지구) 결정(변경) 고시

익산 도시관리계획(용도지역, 용도지구) 결정(변경) 사항에 대하여 「국토의 계획 및 이용에 관한 법률」 제30조에 따라 다음과 같이 고시하고, 관계도서는 전라북도 지역정책과 및 익산시 도시개발과에 비치하여 일반인에게 보입니다.

2023년 3월 10일
전라북도지사

1. 익산 도시관리계획(용도지역, 용도지구) 결정(변경) 조서

가. 용도지역 결정(변경) 조서

구분	면적 (㎡)			구성비 (%)	비고
	기정	변경	변경후		
합계	4,132	-	4,132	100.0	
제2종일반주거지역	-	증)4,132	4,132	100.0	
일반상업지역	4,132	감)4,132	-	-	

나. 용도지역 결정(변경) 사유서

도면 표시 번호	위치	변경 내용		면적 (㎡)	용적률 (%)	변경 사유
		기정	변경			
익산 019	신동 808-1 일원	일반 상업 지역	제2종 일반주거 지역	4,132	250	<ul style="list-style-type: none"> 전통시장에서 인정 취소된 신동시장의 용도지역을 주변 용도지역과의 정합성을 고려하여 변경

다. 용도지구 결정(변경) 조서

구분	도면 표시 번호	지구명	지구의 세분	위치	면적 (㎡)			최초 결정일	비고
					기정	변경	변경후		
폐지	9	신동 방화 지구	방화 지구	신동 시장 일원	4,132	감)4,132	-	전북416 (00.12.29)	

라. 용도지구 결정(변경) 사유서

도면 표시 번호	지구명	변경 내용	변경 사유
9	신동 방화지구	<ul style="list-style-type: none"> ◦ 방화지구 폐지 -면적 : 4,132㎡ 	<ul style="list-style-type: none"> ◦ 용도지역 변경 및 시장 폐지 등 대상지 여건 변화에 따라 지정 목적이 상실된 방화지구 폐지

2. 익산 도시관리계획 결정(변경) 도면 : 실음생략

전라북도 고시 제2023-70호

도로구역 결정(변경), 접도구역 지정(변경) 및 지형도면 고시

「도로법」 제25조에 의한 도로구역 결정(변경) 및 같은 법 제40조에 의한 접도구역 지정(변경), 「국토의 계획 및 이용에 관한 법률」 제30조에 의한 도시관리계획 결정, 「토지이용규제 기본법」 제8조에 의한 지형도면(변경)을 다음과 같이 고시합니다.

2023년 3월 10일

전라북도지사

1. 도로구역 결정(변경) 사항

가. 도로구역 결정(변경) 내용

구분	종류	노선 번호	노선명	위 치	면적 (㎡)	기점	종점	주 요 통과지	총연장 (m)
기정	국도	37	거창 ~ 파주	무주군 설천면 삼곡리	-	무주군 설천면 삼곡리 501-1	무주군 설천면 삼곡리 산44-3	-	200
변경	국도	37	거창 ~ 파주	무주군 설천면 삼곡리	5,174	무주군 설천면 삼곡리 501-1	무주군 설천면 삼곡리 산44-3	-	200

나. 도로구역 결정(변경) 사유

- 도로 비탈면 정비사업으로 인한 도로구역 변경

다. 해당 도로공사의 사업 시행기간 : 2021. 12. ~ 2023. 12.

라. 수용 또는 사용할 토지의 세목 : 붙임

마. 도면의 열람기간 및 열람장소

- 열람기간 : 시행기간 내
- 열람장소 : 전라북도 도로공항공정서과(063-280-4404)
전라북도 도로관리사업소(063-290-6825)

2. 접도구역 지정(변경) 사항

도로의 종류	국도	노선번호	37	노선명	거창 ~ 파주
접도구역의 지정구간 및 범위	<ul style="list-style-type: none"> - 지정구간 : 무주군 설천면 심곡리 501-1 ~ 삼공리 산44-3 - 범 위 : 도로구역 경계선으로부터 양측 각 5m 				
접도구역 지정목적	<ul style="list-style-type: none"> - 도로 구조의 파손 방지 - 미관(美觀)의 훼손 또는 교통에 대한 위험 방지 				
비 고					

3. 『도로법』 제29조제1항에 따라 고시가 의제되는 사항

가. 군계획시설 결정(변경)조서 : 변경없음

4. 도로구역 결정(변경) 및 도시계획시설 결정(변경) 지형도면고지도 : 실음생략

※ 「토지이용규제 기본법」 제8조, 「도로법 시행규칙」 제6조 및 제16조에 의한 지형도면은 토지이용규제정보시스템-토지이음(<http://www.eum.go.kr>) 및 전라북도(도로공항철도과)에서 열람 가능

【붙임】수용 또는 사용할 토지의 세목

1. 수용 또는 사용할 토지조서(도로구역)

연번	토지 소재지					지적 면적 (㎡)	도로구역 (㎡)			소유자	
	군	면	리	지번	지목		기정	변경	증감	주 소	성 명
						553,037	-	5,174	증)5,174		
1	무주	설천	삼곡	1311	천	264,339	-	162	증)162	국토교통부	
2	무주	설천	삼곡	1319-3	도	1,657	-	116	증)116	국토교통부	
3	무주	설천	삼곡	산53-2	임	20,238	-	3,351	증)3,351	전라북도 전주시 완산구 새터로 63, 204동 1403호(서신동, 서신2차아파트)	
4	무주	설천	삼곡	502-4	임	2,676	-	803	증)803	무주군 무주읍 읍내리 191	
5	무주	설천	삼곡	502-5	전	4,165	-	145	증)145	무주군 무주읍 읍내리 191	
6	무주	설천	삼곡	503	전	1,025	-	546	증)546	두길리 1144	
7	무주	설천	삼곡	산44	임	258,937	-	51	증)51	구미시 형곡동 143-18 우원빌라트 902호	

2. 수용 또는 사용할 토지조서(접도구역)

연번	토지 소재지					지적 면적 (㎡)	도로구역 (㎡)			소유자	
	군	면	리	지번	지목		기정	변경	증감	주 소	성 명
						557,831	339	1,821	증)1482		
1	무주	설천	삼곡	1319-3	도	1,657	118	20	감)98	국토교통부	
2	무주	설천	삼곡	502-4	임	2,676	14	185	증)171	무주군 무주읍 읍내리 191	
3	무주	설천	삼곡	502-5	전	4,165		156	증)156	무주군 무주읍 읍내리 191	
4	무주	설천	삼곡	503	전	1,025		235	증)235	두길리 1144	
5	무주	설천	삼곡	504	전	377		36	증)36	두길리 1144	
6	무주	설천	삼곡	산53-2	임	20,238	131	666	증)535	전라북도 전주시 완산구 새터로 63, 204동 1403호(서신동, 서신2차아파트)	
7	무주	설천	삼곡	산44	임	258,937	76	116	증)40	구미시 형곡동 143-18 우원빌라트 902호	
8	무주	설천	삼곡	1311	천	264,339		89	증)89	국토교통부	
9	무주	설천	삼곡	산53-5	임	93		27	증)27	국토교통부	
10	무주	설천	삼곡	986	천	4,324		291	증)291	국토교통부	

전라북도 고시 제2023-72호

완주농공단지 관리기본계획 변경 고시(안)

「산업집적활성화 및 공장설립에 관한 법률」 제33조의 규정에 따라 완주농공단지 관리기본계획을 다음과 같이 변경 고시합니다.

전라북도지사
2023년 3월 10일

1. 농공단지 개요(변경)

가. 농공단지 개요(변경없음)

- 명칭 : 완주 농공단지
- 위치 : 전라북도 완주군 삼례읍 수계리 388번지 일원
- 면적 : 298,312.9㎡
- 사업시행자 : 완주농공단지개발(주)
- 사업기간 : 2016년 1월 21일 ~ 2022년 3월 31일

나. 관리기관 : 완주군 (변경없음)

다. 조성목적(변경없음)

- 농공단지조성을 통한 중·소기업 유치로 일자리 창출 및 지역경제 활성화
- 주변 산업단지 내 입주 업체와의 연계를 통한 산업시설 집적화 및 시너지 효과 창출

라. 추진경위(변경)

- 2017. 05. 15. : 특수목적법인 설립(완주농공단지개발 주식회사)
- 2017. 12. 11. : 지방산업단지계획심의위원회 심의
- 2018. 03. 30. : 2018년도 전라북도 산업단지(농공단지) 지정계획 고시
- 2018. 10. 25. : 전라북도 개발계획 승인
- 2018. 11. 22. : 완주 농공단지 지정(개발계획) 고시(완주군고시 제2018-72호)
- 2018. 12. 22. : 완주 농공단지 실시계획 승인 및 지형도면 고시(완주군고시 제2018-83호)
- 2019. 10. 25. : 완주 농공단지 관리기본계획 고시(전북도고시 제2019-249호)
- 2021. 04. 23. : 완주농공단지 지정(개발계획) 변경 및 실시계획 변경 승인 고시(완주군고시 제2021-45호)
- 2021. 07. 30. : 완주농공단지 관리기본계획 변경 고시(전북도고시 제2021-260호)
- 2021. 12. 30. : 완주농공단지 지정(개발계획) 변경 및 실시계획 변경 승인 고시(완주군고시 제2021-126호)
- 2022. 02. 04. : 완주농공단지 관리기본계획 변경 고시(전북도고시 제2022-26호)

- 2022. 03. 03. : 완주농공단지 지정(개발계획) 변경 및 실시계획 변경 승인 고시 (완주군고시 제2022-21호)
- 2022. 03. 31. : 완주농공단지 준공인가 공고(완주군공고 제2022-569호)
- 2022. 08. 12. : 완주농공단지 관리기본계획 변경 고시(전북도고시 제2022-193호)

마. 관리할 농공단지의 면적(변경-삭제)

구분		면적(m ²)	구성비(%)	비고
합계		298,312.9	100.0	
산업시설 용자	소계	233,367.0		
	산업시설	154,718.6	51.8	
	물류시설	78,648.4	26.4	
—자원시설용자		6,625.7	2.2	
공공시설용자		58,320.2	19.6	
	도로	32,063.7	10.7	법정8.0%이상
	주차장	2,065.4	0.7	법정 0.6%이상
	유수차	6,453.7	2.2	
	공원·녹지	17,737.4	6.0	법정 5.0~7.5%
	공원	1,651.4	0.6	
	녹지	16,086.0	5.4	

마. 입지 및 기반여건(변경없음)

- 입지여건
 - 북측에 완주일반산업단지, 전라북도 과한산업연구단지, 완주테크노밸리 제1일반산업단지가 운영 중이며, 완주테크노밸리 제2일반산업단지가 조성 중임
 - 호남고속도로 삼례요금소에서 4km, 익산-포항 고속도로 완주요금소에서 10k내에 위치하고 있음
 - 완주 삼봉택지개발지구와 1km 내에 위치하고 있음
 - 동측에 과학로와 서측에 테크노밸리로가 연결하여 접근성이 양호
- 기반시설 여건

시설명	총계획
도로(m ²)	<ul style="list-style-type: none"> ◦ 일반도로 - 중로(8개노선):31,777.3m²(2,728m) - 소로(1개노선):286.4m²(88m)
용수(m ³ /일)	<ul style="list-style-type: none"> ◦ 총 용수량 : 1,072m³/일 - 공업용수 : 562m³/일 - 생활용수 : 510m³/일
전력(kVA/년)	◦ 동시부하 15,657kW, 비동시부하 21,138kW (봉동변전소 공급)
통신(회선)	◦ 188회선
오수처리(m ³ /일)	<ul style="list-style-type: none"> ◦ 총 오수량 : 794m³/일 (완주지방산업단지 폐수처리시설 연계처리) - 공업폐수량 : 350m³/일 - 생활오수 : 444m³/일

2. 입주대상 업종, 입주 우선순위 및 농공단지 발전 계획(변경)

가. 입주대상 업종(한국표준산업분류상 13개분야 → 14개 분야) (변경)

- (C13) 섬유제품 제조업
- (C16) 목재 및 나무제품 제조업
- (C22) 고무 및 플라스틱제품 제조업
- (C25) 금속 가공제품 제조업
- (C26) 전자 부품, 컴퓨터, 영상, 음향 및 통신장비 제조업
- (C27) 의료, 정밀, 광학 기기 및 시계 제조업
- (C28) 전기장비 제조업
- (C29) 기타 기계 및 장비 제조업
- (C30) 자동차 및 트레일러 제조업
- (C33) 기타 제품 제조업
- (H49) 육상 운송 및 파이프라인 운송업
- (H52) 창고 및 운송관련 서비스업
- (L6811) 부동산 임대업(단, 한국자산관리공사가 입주기업의 재무구조 개선을 지원하기 위하여 취득한 산업용지 또는 공장 등을 임대하는 경우에 한함)
- 산업집적활성화 및 공장설립에 관한 법률 시행령 제21조제2항제2호가목2)의 태양력 발전업(추가)

나. 입주 제한 업종(변경없음)

- 니켈, 벤젠 등 발암 위해물질을 사용하거나 배출하는 업종
- 암모니아, 포름알데히드를 다량 배출하는 업종
 - 암모니아 배출허용기준 1ppm 이하 적용 등
- 한국표준산업분류상 세세분류 14개 업종
 - C22212 : 플라스틱 필름 제조업
 - C22222 : 설치용 및 위생용 플라스틱제품 제조업
 - C22299 : 그 외 기타 플라스틱 제품 제조업
 - C25922 : 도금업
 - C25934 : 톱 및 호환성 공구 제조업
 - C27301 : 광학렌즈 및 광학 요소 제조업
 - C28111 : 전동기 및 발전기 제조업
 - C28202 : 축전기 제조업
 - C28511 : 주방용 전기 기기 제조업
 - C28119 : 기타전기 변환장치 제조업
 - C29241 : 건설 및 채광용 기계장비 제조업
 - C33110 : 귀금속 및 관련 제품 제조업
 - C33120 : 모조 귀금속 및 모조 장신용품 제조업
 - H52104 : 위험 물품 보관업
- ※ 6가크롬은 임계가중배출량(19,905.8kg/년) 범위 내에서 관리될 수 있도록 업체 선정 시 입주제한 또는 입주기업에 저감대책 등 요구
- ※ NO₂ 연료사용 저감대책, 신·재생에너지 설비 도입 등을 공장 및 건축 인·허가시 조건으로 반영

다. 입주자격(변경)

- 「산업집적활성화 및 공장설립에 관한 법」(이하 「산집법」이라 한다) 제2조제1호 및 제18호 시행령 제6조의 규정과 농공단지의 개발 및 운영에 관한 통합지침에 따른 입주자격을 갖춘 기업체로 제조업 또는 운수 및 창고업을 영위하고자 하는 자
- 「산집법」 제38조의2제1항제2호에 따른 입주기업의 재무구조 개선을 지원하기 위하여 취득한 산업용지 또는 공장 등을 임대하는 경우의 한국자산관리공사
- 「산집법」 시행령 제21조제2항제2호가목2)의 태양력 발전업을 영위하고자 하는 자(신설)

라. 입주우선순위(변경없음)

- 고용창출 효과가 크고 공해가 적은 업종으로 지역경제에 미치는 파급효과가 큰 관련 업체
- 기존 입주업체와의 계열, 협력화 촉진을 위해 필요한 연관 업종

마. 발전계획(사후관리)(변경없음)

- 입주업체에 대한 사후관리는 산업집적활성화 및 공장설립에 관한 법률 및 시행령, 시행규칙과 농공단지의 개발 및 운영에 관한 통합지침, 농공단지 관리기본계획 및 입주계약서에 의함
- 개별법령의 적용을 받을 사항은 관련 법령에 정한 바에 따름
 - ※ 공해배출 업체의 방지사설 설치 독려 및 공해 최소화 유도
 - ※ 신재생에너지 및 에너지절약형 건축설계 독려를 통한 온실가스 저감 유도
- 기술개발 및 산업정보 제공, 인력수급의 원활화, 공정개선을 위한 생산기술 지도, 가동지원 등 기업지원 활동을 능동적으로 전개
- 근로자 복지시설의 확충 등 근로환경의 개선과 건전한 노사관행 유도를 통한 산업 경쟁력 확보
- 산업재해예방을 위한 안전관리 활동 강화

3. 생산·수출 및 고용 전망(변경없음)**가. 생산 및 수출 전망(변경없음)**

구 분	생산액(억원)	수출액(천\$)	비 고
완주 농공단지	1,829	34,935	산업시설용지면적 변경없음

※ 자료 : 통계청

※ 주: 전라북도 내 농공단지 분양면적(천㎡)당 생산액 및 수출액의 원단위를 산정하여 계상

나. 입주 및 고용계획(변경없음)

입주업체수(계)	면 적(㎡)	고용인원(명)		
		계	산업시설	지원시설
산업시설	산업시설			
58	233,367	1,732	1,328	404

※ 입주업체 및 고용인원은 분양 및 입주업체, 공장설립에 따라 변경될 수 있음

다. 인력수급 전망(변경없음)

- 완주군 1천5백명, 익산시 4천4백명, 전주시 1만9백명의 취업가능인구가 있는 것으로 조사되며, 완주농공단지의 계획인구(1,732명)를 수용하는데 수월할 것으로 예상

구 분	경제활동인구(천명)		비 고
	취업자	취업가능인구	
취업가능 인구	전라북도	932.0	24.0
	완주군	51.8	1.5
	익산시	141.4	4.4
	전주시	329.4	10.9

※ 자료: 통계청, 2020

※ 주: 통계청의 실업자를 취업가능 인구로 계상

4. 임금소득, 원자재 공급 등 지역주민의 소득증대 전망(변경없음)**가. 지역주민의 소득증대(변경없음)**

- 완주 농공단지 조성을 통한 기업 유치로 인하여 약 1,732명의 고용 증대, 이 중 현지인은 1천5백명 수준의 고용 효과 기대
- 한국은행의 지역산업연관표를 기준으로 지역경제 파급효과 분석
 - 전라북도 내 파급효과로는 생산유발효과 540억원, 부가가치유발효과 229억원, 취업유발효과 5,007명이 발생할 것으로 분석되었음
 - 인근지역에 미치는 파급효과로는 생산유발효과 591억원, 부가가치유발효과 207억원, 취업유발효과 3,534명으로 분석됨
 - 전국에 미치는 파급효과로는 생산유발효과 1,130억원, 부가가치유발효과 435억원, 취업유발효과 8,541명으로 분석됨

5. 입주기업의 직종별 인력수요 및 업종별 공장 배치 계획(변경없음)**가. 입주기업의 직종별 고용인력 및 인력수급 전망(변경없음)**

- 입주기업의 직종별 고용인력 전망

유치업종	고용인원 (명)
계	1,328
(C13) 섬유제품 제조업, (C16) 목재 및 나무제품 제조업, (C22) 고무 및 플라스틱제품 제조업, (C25) 금속가공제품 제조업, (C26) 전자부품, 컴퓨터, 영상, 음향 및 통신장비 제조업, (C27) 의료, 정밀, 광학 기기 및 시계 제조업, (C28) 전기장비 제조업, (C29) 기타 기계 및 장비 제조업, (C30) 자동차 및 트레일러 제조업, (C33) 기타제품 제조업	526
(C13) 섬유제품 제조업, (C16) 목재 및 나무제품 제조업, (C25) 금속가공제품 제조업, (C26) 전자부품, 컴퓨터, 영상, 음향 및 통신장비 제조업, (C27) 의료, 정밀, 광학 기기 및 시계 제조업, (C28) 전기장비 제조업, (C29) 기타 기계 및 장비 제조업, (C30) 자동차 및 트레일러 제조업, (C33) 기타제품 제조업	141
(C25) 금속가공제품 제조업, (C26) 전자부품, 컴퓨터 제조업, 영상, 음향 및 통신장비 제조업, (C28) 전기장비 제조업, (C29) 기타 기계 및 장비 제조업, (C33) 기타제품 제조업	46
(C25) 금속가공제품 제조업, (C26) 전자부품, 컴퓨터, 영상, 음향 및 통신장비 제조업, (C28) 전기장비 제조업, (C29) 기타 기계 및 장비 제조업	190
(H49) 육상 운송 및 파이프라인 운송업, (H52) 창고 및 운송관련 서비스업	425

※ 자료: 산업입지 수급계획 수립지침 보완 및 산업단지 수급 적정화방안 연구(국토연구원, 2015.07.)
전국산업입지 원단위 등록자료(국토교통부 산업입지정보시스템 '19.12.06.)

나. 산업시설용지 업종별 공장배치계획(변경없음)

구 분	분류 코드	면 적(m ²)	구성비 (%)	비 고
계		233,367.0	100.0	
섬유제품 제조업 : 의복 제외 목재 및 나무제품 제조업 : 가구제외 고무 및 플라스틱제품 제조업 금속가공제품 제조업 : 기계 및 가구 제외 전자부품, 컴퓨터, 영상, 음향 및 통신장비 제조업 의료, 정밀, 광학 기기 및 시계 제조업 전기장비 제조업 기타 기계 및 장비 제조업 자동차 및 트레일러 제조업 기타제품 제조업	13 16 22 25 26 27 28 29 30 33	92,321.2	39.6	한국표준 산업분류 (통계청고시 제2017- 13호, 2017.1.13.)
섬유제품 제조업 : 의복 제외 목재 및 나무제품 제조업 : 가구제외 금속가공제품 제조업 : 기계 및 가구 제외 전자부품, 컴퓨터, 영상, 음향 및 통신장비 제조업 의료, 정밀, 광학 기기 및 시계 제조업 전기장비 제조업 기타 기계 및 장비 제조업 자동차 및 트레일러 제조업 기타제품 제조업	13 16 25 26 27 28 29 30 33	24,115.5	10.3	
금속가공제품 제조업 : 기계 및 가구 제외 전자부품, 컴퓨터, 영상, 음향 및 통신장비 제조업 전기장비 제조업 기타 기계 및 장비 제조업 기타제품 제조업	25 26 28 29 33	7,573.2	3.2	
금속가공제품 제조업 : 기계 및 가구 제외 전자부품, 컴퓨터, 영상, 음향 및 통신장비 제조업 전기장비 제조업 기타 기계 및 장비 제조업	25 26 28 29	30,708.7	13.2	
육상 운송 및 파이프라인 운송업 창고 및 운송관련 서비스업	49 52	78,648.4	33.7	

※ 제한업종(세세분류 14개업종)

C22212 : 플라스틱 필름 제조업

C22222 : 설치용 및 위생용 플라스틱제품 제조업

C22299 : 그 외 기타 플라스틱 제품 제조업

C25922 : 도금업

C25934 : 톱 및 호환성 공구 제조업

C27301 : 광학렌즈 및 광학 요소 제조업

C28111 : 전동기 및 발전기 제조업

C28202 : 축전지 제조업

C28511 : 주방용 전기 기기 제조업

C28119 : 기타전기 변환장치 제조업

C29241 : 건설 및 채광용 기계장비 제조업

C33110 : 귀금속 및 관련제품 제조업

C33120 : 모조 귀금속 및 모조 장신용품 제조업

H52104 : 위험 물품 보관업

6. 인근 산업단지 입주업체 및 개별공장에 대한 입주기업체의 경쟁력에 관한 전망 및 협력 강화 방안(변경없음)

가. 경쟁력에 관한 전망(변경없음)

- 인근 산업(농공)단지의 유치업종을 살펴보면 기계, 전기전자, 운송장비 등의 업종이 특화되어 있어 해당 산업단지의 업종과 연계하여 완주군의 특화산업으로 조성할 수 있을 것으로 전망

나. 협력강화 방안(변경없음)

- 완주산업단지, 전라북도 과학산업연구단지, 완주테크노밸리 제1일반산업단지 등의 기 조성된 산업시설과 지원시설을 활용하여 협력체계를 강화하도록 함

구 분		조성면적 (천㎡)	준공일	입주업체 (개소)	주요 유치업종
산업 단지	완주산업단지	3,359	1994년	83	석유화학16, 기계15, 전기전자4, 운송장비47, 비제조1
	전라북도 과학산업연구단지	3,074	2001년	128	음식료2, 석유화학12, 철강1, 기계28, 전기전자19, 운송장비66
	완주테크노밸리 제1일반산업단지	1,314	2014년	18	기계12, 전기전자2, 운송장비4
	완주테크노밸리 제2일반산업단지	2,115	2021년	130	비금속 광물제품, 전자부품·컴퓨터·영상·음향 및 통신장비, 전기장비, 기타 기계 및 장비, 자동차 및 트레일러
농공 단지	이서농공단지	398	1991년	3	섬유의복2, 목재종이1
	완주 농공단지	297	2022년	58 (예정)	섬유제품, 목재 및 나무제품, 고무 및 플라스틱제품, 금속 가공제품, 전자부품, 컴퓨터, 영상, 음향 및 통신장비, 의료, 정밀, 광학기기 및 시계, 전기장비, 기타 기계 및 장비, 자동차 및 트레일러, 기타 제품, 육상 운송 및 파이프라인 운송업, 창고 및 운송관련 서비스업

7. 산업용지의 용도별 구역 및 업종별 공장 배치 계획(변경없음)

**가. 용도별 구역 계획(변경)
(기정)**

구 분		면 적(㎡)	구성비(%)	비고
합 계		298,312.9	100.0	
산업시설용지	소 계	233,367.0		
	산업시설	154,718.6	51.8	
	물류시설	78,648.4	26.4	
지원시설용지		6,625.7	2.2	

공공시설용지	58,320.2	19.6	
도로	32,063.7	10.7	법정8.0%이상
주차장	2,065.4	0.7	법정 0.6%이상
유수지	6,453.7	2.2	
공원·녹지	17,737.4	6.0	법정 5.0~7.5%
공원	1,651.4	0.6	
녹지	16,086.0	5.4	

※ 붙임 1 : 용도별 구역계획 평면도

(변경)

구분	면적(㎡)	비율(%)	비고
총면적	298,312.9	100.0	
산업시설구역	소계	233,367.0	78.2
	산업시설	154,718.6	51.8
	물류시설	78,648.4	26.4
지원시설구역	6,625.7	2.2	
공공시설구역	40,582.8	13.6	
녹지구역	17,737.4	6.0	

※ 붙임 1 : 용도별 구역계획 평면도

나. 업종별 공장 배치 계획(변경없음)

업종구분	면적(㎡)	비율(%)	비고
계	233,367.0	100.0	
(C13) 섬유제품 제조업 (C16) 목재 및 나무제품 제조업 (C22) 고무 및 플라스틱제품 제조업 (C25) 금속가공제품 제조업 (C26) 전자부품, 컴퓨터, 영상, 음향 및 통신장비 제조업	(C27) 의료, 정밀, 광학 기기 및 시계 제조업 (C28) 전기장비 제조업 (C29) 기타 기계 및 장비 제조업 (C30) 자동차 및 트레일러 제조업 (C33) 기타제품 제조업	92,321.2	39.6
(C13) 섬유제품 제조업 (C16) 목재 및 나무제품 제조업 (C25) 금속가공제품 제조업 (C26) 전자부품, 컴퓨터, 영상, 음향 및 통신장비 제조업	(C27) 의료, 정밀, 광학 기기 및 시계 제조업 (C28) 전기장비 제조업 (C29) 기타 기계 및 장비 제조업 (C30) 자동차 및 트레일러 제조업 (C33) 기타제품 제조업	24,115.5	10.3
(C25) 금속가공제품 제조업 (C26) 전자부품, 컴퓨터, 영상, 음향 및 통신장비 제조업	(C28) 전기장비 제조업 (C29) 기타 기계 및 장비 제조업 (C33) 기타제품 제조업	7,573.2	3.2
(C25) 금속가공제품 제조업 (C26) 전자부품, 컴퓨터, 영상, 음향 및 통신장비 제조업	(C28) 전기장비 제조업 (C29) 기타 기계 및 장비 제조업	30,708.7	13.2
(H49) 육상 운송 및 파이프 운송업	(H52) 창고 및 운송관련 서비스업	78,648.4	33.7

※ 붙임 2 : 업종별 배치계획 평면도

※ 제한업종(세세분류 14개업종)

- C22212 : 플라스틱 필름 제조업
- C22222 : 설치용 및 위생용 플라스틱제품 제조업
- C22299 : 그 외 기타 플라스틱 제품 제조업
- C25922 : 도금업
- C25934 : 톱 및 호환성 공구 제조업
- C27301 : 광학렌즈 및 광학 요소 제조업
- C28111 : 전동기 및 발전기 제조업
- C28202 : 축전지 제조업
- C28511 : 주방용 전기 기기 제조업
- C28119 : 기타전기 변환장치 제조업
- C29241 : 건설 및 채광용 기계장비 제조업
- C33110 : 귀금속 및 관련제품 제조업
- C33120 : 모조 귀금속 및 모조 장신용품 제조업
- H52104 : 위험 물품 보관업

8. 공동이용건축물, 기타 공공시설 및 폐수처리장 설치 및 이용계획(변경없음)

가. 공동이용시설(변경없음)

- 공동이용 시설물 설치

대지 위치	완주 농공단지 내 지원시설용지
면적(㎡)	6,625.7
건폐율	70% 이하
용적률	350% 이하
층 수	6층 이하

나. 운용계획(변경없음)

- 종사자의 이용편의와 생산활동의 효율적인 지원을 도모할 수 있도록 필요 시설을 배치
- 이용성과 접근성을 고려하여 배치하고 주변에 주차장을 활용하여 이용자의 편의를 도모

9. 기타 농공단지의 관리 및 입주기업체의 지원에 관한 사항(변경없음)

가. 관리사항(변경없음)

- 농공단지 입주업체관리 및 공공시설물 개·보수 유지관리
- 기타 공공시설관리에 관한 사항

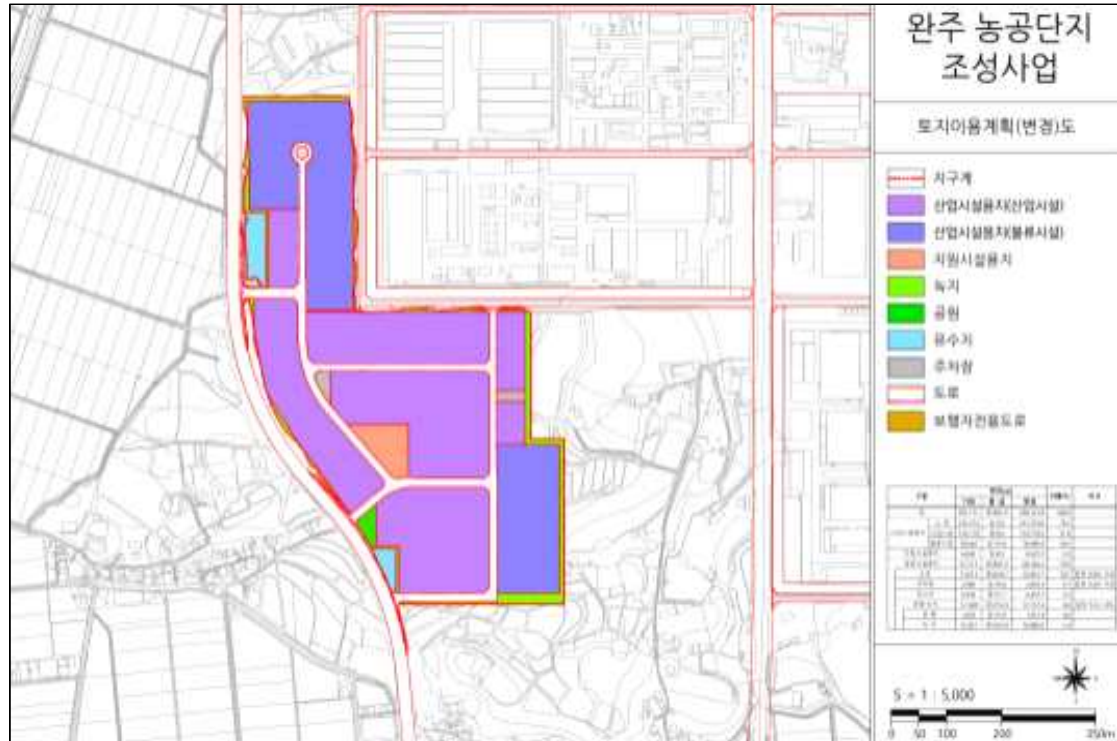
나. 지원사항(변경없음)

- 농공단지 지원시설이라 함은 입주업체의 제품생산에 필요한 제반기능 즉 공공행정 기능, 기업생산 활동 지원기능, 종업원 후생복지 기능 등을 말하며, 이들 시설을 농공단지 개발 방향 및 주어진 조건에 적합하도록 효율적으로 배치
- 농공단지 입주기업체에게 효율적이고 활력있는 생산활동을 지원할 수 있도록 지원시설의 종류와 규모 산정
- 농공단지 근로자의 여가활동 및 쾌적한 근로환경에 적합한 후생 복지 시설의 기준 및 위치 설정

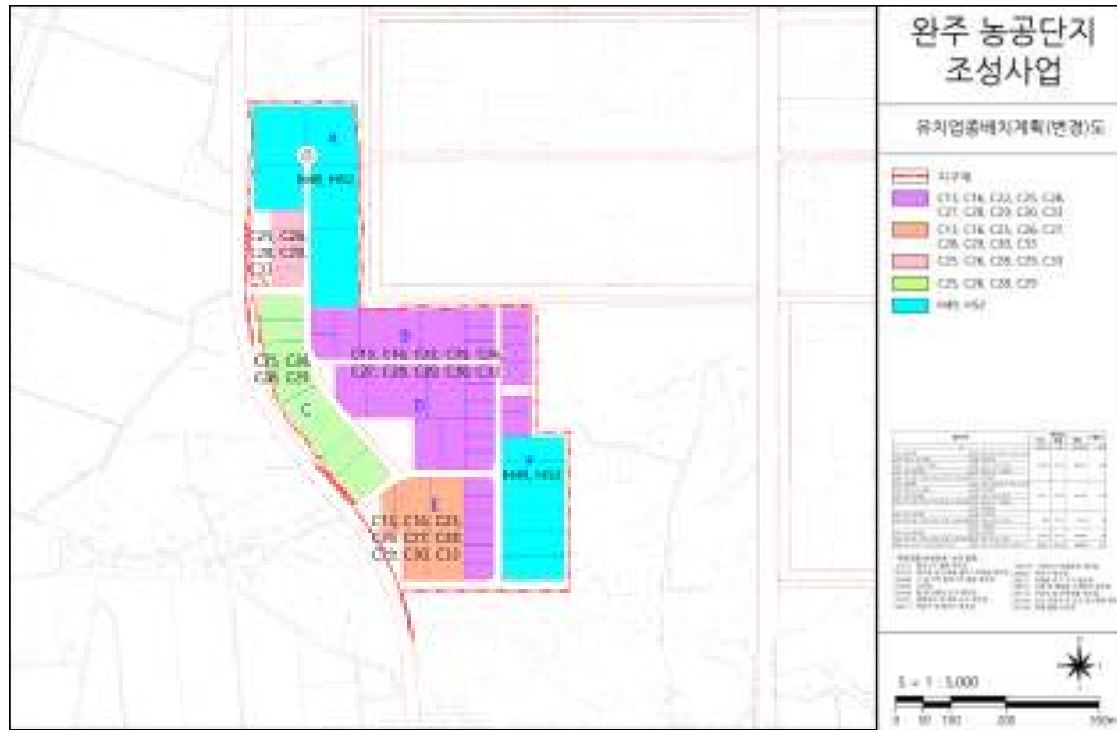
다. 그 밖에 농공단지의 관리 및 지원에 필요한 사항(변경없음)

- 농공단지 지원시설관리 및 입주업체 건의사항 수렴
- 농공단지 입주기업의 경영실태 파악 및 지원대책 마련 등
- 공공·행정기관과의 수의계약 체결 및 농공단지 입주업체 생산품 우선 구매 촉진

[붙임1] 용도별 구역계획 평면도 (변경없음)



[붙임2] 업종별 배치계획 평면도 (변경없음)



전라북도 공고 제2023-419호

비영리민간단체 변경등록(정관) 공고

「비영리민간단체지원법」 제4조 및 동법 시행령 제3조 제4항의 규정에 의하여 다음과 같이 변경등록 하였음을 공고합니다.

전라북도지사
2023년 3월 10일

- 1. 단 체 명 : 블레썬
- 2. 대 표 자 : 김찬미
- 3. 변경사항 : 정관 변경

현 행	개 정
제2조 (목적) 이 단체는 우리 사회의 균형 발전을 위한 시민들의 자체적인 삶의 질 개선을 위한 문화예술 활동을 위한 단체이다. 다양한 문화예술사업을 통해 사회정책마련, 환경보호활동, 어린이와 노인의 건강생활, 문화예술발전을 위해 노력하며, 우리 사회의 삶의 질을 향상시키고, 지역 발전을 위한 다양한 분야의 프로그램 개발 및 운영 등을 통해 살기 좋은 대한민국을 만들어 가는데 기여함을 목적으로 설립한다.	제2조 (목적) 이 단체는 우리 사회의 균형 발전을 위한 시민들의 자체적인 삶의 질 개선을 위한 문화예술 활동을 위한 단체이다. 다양한 문화예술사업을 통해 사회정책마련, 환경보호활동, 어린이와 노인의 건강생활, 문화예술발전을 위해 노력하며, 우리 사회의 삶의 질을 향상시키고, 지역 발전을 위한 다양한 분야의 프로그램 개발 및 운영 등을 통해 취약계층에서 사회서비스 또는 일자리를 제공하는 등 지역사회에 공헌함으로써 지역주민의 삶의 질을 높이는 사회적목적 실현을 통해 살기 좋은 대한민국을 만들어 가는데 기여함을 목적으로 설립한다.
제3조 (사업)	제3조 (사업) 11. 심리 정서를 위한 문화예술 융합 프로그램 개발과 운영 (추가)
제5조 (회원의 자격) ① 일반회원 1. 이 단체의 회원은 설립취지에 동의하고 가입신청 하여 운영위원회의 승인을 얻은 자로한다. 2. 회원은 회원 가입신청서를 통해 가입하며, 블레썬의 활동을 주 목적으로 한다. ② 정회원 1. 이 단체의 정회원은 설립취지에 동의하고 소정의 가입신청서를 제출하여 운영위원회의 승인을 얻은 자로 한다. 2. 정회원은 가입신청서와 스카우트 등을 통해 가입하며, 직접적인 프로그램 운영, 개발, 창작 활동을 주목적으로 한다. ③ 외부분과회원	제5조 (회원의 자격) ① 일반회원(특별회원) 1. 이 단체의 회원은 설립취지에 동의하고 가입신청 하여 운영위원회의 승인을 얻은 자로한다. 2. 회원은 회원 가입신청서를 통해 가입하며, 년 회비 5만원으로 한다. 블레썬의 활동을 주목적으로 한다. ② 정회원 1. 이 단체의 정회원은 설립취지에 동의하고 소정의 가입신청서를 제출하여 운영위원회의 승인을 얻은 자로 하며, 년 회비 10만원으로 한다. 2. 정회원은 가입신청서와 스카우트 등을 통해 가입하며, 직접적인 프로그램 운영, 개발, 창작 활동을 주목적으로 한다. 3. 정회원은 단체 내 정기공연, 기획공연의 참가 회비의 20%를 감액 해 납부한다.

현 행	개 정
<p>1. 이 단체의 외부분과회원은 설립취지에 동의하고 운영 위원회의 승인을 얻은 자로 한다.</p> <p>2. 외부분과회원은 블레썬에서 진행되는 각종 활동을 후원하는 것을 주목적으로 한다.</p>	<p>③ 외부자문회원</p> <p>1. 이 단체의 외부자문회원은 설립취지에 동의하고 운영 위원회의 승인을 얻은 자로 하며, 회비는 없다.</p> <p>2. 외부분과회원은 블레썬에서 진행되는 각종 활동을 자문하고 후원하는 것을 주목적으로 한다.</p>
<p>제21조 (수입금) 이 단체의 수입금은 후원회원의 회비, 수익사업으로 취득한 수익금, 후원금 및 기타의 수입으로 한다.</p>	<p>제21조 (수입금) 이 단체의 수입금은 후원회원의 회비, 수익사업으로 취득한 수익금, 후원금 및 기타의 수입으로 한다.</p> <p>1. 회계연도별로 발생한 배분 가능한 이윤을 사회적 목적을 위하여 사용한다.</p> <p>2. 단체의 해산 및 청산 시에도 배분 가능한 잔여재산이 있는 경우에는 잔여재산을 다른 사회적기업 또는 공익적 기금 등에 기부한다.</p>

4. 최초등록연월일 : 2021. 11. 10.

전라북도 공고 제2023-428호

비영리민간단체 대표자 등 변경 등록 공고

비영리민간단체지원법 제4조(등록), 동법 시행령 제3조(등록절차)의 규정에 의거 비영리민간단체등록(대표자,소재지) 변경을 수리하고 다음과 같이 공고합니다.

2023. 3. 10.

전라북도지사

1. 등록번호 : 제2012-1-전라북도-11호
2. 단체명칭 : 지역아동을 사랑하는 사람들
3. 소재지 : 전라북도 전주시 덕진구 견훤로 306, 3층
4. 대표자 인적사항
 - 성명 : 최윤자
 - 생년월일 : 1967. 03. 10
 - 주소 : 전라북도 전주시 덕진구 두간 6길 9
5. 주된 사업
 - 아동권익에 관한 제반 활동 사업
 - 아동복지사업에 관한 조사연구사업
 - 아동복지제도개선을 위한 정책 제안사업
 - 아동복지에 관한 계몽 및 문화홍보사업 등
6. 변경 내용
 - 대표자 (당초) 노선덕 (**변경**) 최윤자
 - 소재지 (당초) 전주시 덕진구 진버들길 21-12 4층 (**변경**) 전주시 덕진구 견훤로 306, 3층
7. 등록(변경)일자 : 2023. 3. 2.

전라북도 공고 제2023-431호

정보통신공사업 양도(분할합병)사항 공고

정보통신공사업법 제17조(공사업의 양도 등)에 의하여 도내 정보통신공사업 양도(분할합병) 사항이 있어, 같은 법 제72조(등록 등의 공고) 및 같은 법 시행령 제55조(공고)에 의거, 다음과 같이 공고합니다.

전라북도지사
2023년 3월 10일

등록번호	분할합병된 법인		분할합병후 존속법인		수리일자
	상호 및 대표자	소재지	상호 및 대표자	소재지	
640149	영원전력 주식회사 대표 황태원	제주특별자치도 제주시 아란11길 9-6, 102호	정우전기통신 주식회사 대표 이미경	전라북도 전주시 덕진구 만성남4길 3, 1층 101호	'23. 3. 3.

끝.

전라북도 공고 제2023-434호

비영리민간단체 대표자, 주된사업 변경 등록 공고

비영리민간단체지원법 제4조(등록), 동법 시행령 제3조(등록절차)의 규정에 의거 비영리민간단체등록(대표자, 주된사업) 변경을 수리하고 다음과 같이 공고합니다.

2023. 3. 10.

전라북도지사

1. 등록번호 : 제2003-1-전라북도 - 25호
2. 단체명칭 : 군산청년회의소
3. 소재지 : 전라북도 군산시 중앙로 212, 3층
4. 대표자 인적사항
 - 성명 : 지 욱
 - 생년월일 : 1981.01.24.
 - 주소 : 전라북도 군산시 수송동로 20 (상세주소 생략)
5. 주된 사업
 - 개인능력개발, 국제경험개발, 지역사회개발, 사업능력개발 기회 부여
6. 변경 내용

구분	주요내용		비고
	변경 전	변경 후	
대표자	김여준	지 욱	
주된사업	지도력개발, 지역사회개발, 국제간 친선증진 등	개인능력개발, 국제경험개발, 지역사회개발, 사업능력개발 기회 부여	

7. 허가(변경)일자 : 2023. 3. 6.

전라북도 공고 제2023-435호

비영리사단법인 정관 변경 허가 공고

「민법」 제42조 및 「여성가족부 소관 비영리법인의 설립 및 감독에 관한 규칙」 제6조의 규정에 의거 비영리사단법인 정관변경 허가 사항을 다음과 같이 공고합니다.

2023. 3. 10.
전라북도지사

- 1. 허가번호 : 전라북도 제1998-6450000-008-0001호
- 2. 법인명 : 사단법인 전북여성단체연합
- 3. 소재지 : 전북 전주시 완산구 안터1길9 1층
- 4. 대표자 : 박영숙
- 5. 주된사업
 - 여성 인권보호 및 여성복지증진사업
 - 여성 지도력 향상 및 여성사회 참여 확대 사업 등
- 6. 변경사항 : 붙임1
- 7. 변경일자 : 2023. 3. 3.

붙임 1	사단법인 전북여성단체연합 정관(별지) 변경내용
------	---------------------------

현행(구조문)	개정안(신조문)												
별지1. < 신 설 >	별지1. 기본재산 목록												
	<table border="1" style="width: 100%; border-collapse: collapse;"> <thead> <tr> <th style="width: 10%;">구분</th> <th style="width: 15%;">금액(원)</th> <th style="width: 55%;">취득원인</th> <th style="width: 20%;">비고</th> </tr> </thead> <tbody> <tr> <td style="text-align: center;">현금</td> <td style="text-align: right;">20,000,000</td> <td>본 법인 회비 등으로 조성한 금액</td> <td>예적금통장</td> </tr> <tr> <td style="text-align: center;">부동산 (임차보증금)</td> <td style="text-align: right;">10,000,000</td> <td>본 법인 회비 등으로 조성한 금액</td> <td>임차보증금 일부</td> </tr> </tbody> </table>	구분	금액(원)	취득원인	비고	현금	20,000,000	본 법인 회비 등으로 조성한 금액	예적금통장	부동산 (임차보증금)	10,000,000	본 법인 회비 등으로 조성한 금액	임차보증금 일부
구분	금액(원)	취득원인	비고										
현금	20,000,000	본 법인 회비 등으로 조성한 금액	예적금통장										
부동산 (임차보증금)	10,000,000	본 법인 회비 등으로 조성한 금액	임차보증금 일부										

전라북도 공고 제2023-444호

비영리법인 설립 허가 공고

「민법」 제32조 및 「여성가족부 소관 비영리법인의 설립 및 감독에 관한 규칙」 제4조에 의하여 다음과 같이 신규등록 하였음을 공고합니다.

전라북도지사
2023년 3월 10일

1. 허가번호 : 제2023-6호
2. 법인명칭 : 사단법인 님은多
3. 대표자 : 이순자
4. 소재지 : 전라북도 정읍시 수성5로 31-9
5. 주된 사업
 - 다문화가정 지원사업 및 교육 복지사업
 - 다문화 아동, 청소년 교육 및 복지사업
 - 다문화 노인 복지사업
 - 다문화 주거 취약계층 주거 지원사업 및 취업 알선
 - 다문화인을 위한 양식, 의류, 물품, 장학금 등 개선사업 지원 등
6. 허가연월일 : 2023. 3. 6.
7. 설립목적 : 다문화가족 및 구성원이 지역사회에 적응하여 개인의 능력을 충분히 발휘할 수 있도록 지원하고, 문화차이를 극복하여 서로를 이해하며 존중하는 사회환경 조성으로 사회통합에 기여

전라북도 공고 제2023-468호

비영리민간단체 대표자 변경 등록공고

비영리민간단체 지원법 제4조(등록), 동법 시행령 제3조(등록절차)의 규정에 의거 비영리민간단체 등록(대표자) 변경을 수리하고 다음과 같이 공고합니다.

2023. 3. 10.
전라북도지사

- 1. 등록번호 : 제2000-1-전라북도-125호
- 2. 단체명칭 : 군산시여성단체협의회
- 3. 소재지 : 전북 군산시 신금길 18, 3층
- 4. 대표자 인적사항
 - 성명 : 김성희
 - 생년월일 : 1955. 10. 9.
 - 주소 : 전북 군산시 수송동로 91
- 5. 주된 사업
 - 각 여성단체의 사업 협의 및 자료 의견 교환
 - 여성의 자질향상과 지역사회 개발사업
 - 기타 본회의 목적 달성에 필요한 사업 등
- 6. 변경 내용

구분	변경내용		비고
	변경전	변경후	
대표자	김효신 (1957.8.18.)	김성희 (1955.10.9.)	

- 7. 허가(변경)일자 : 2023. 3. 8.

전라북도 공고 제2023-470호

비영리민간단체 변경등록 공고

「비영리민간단체지원법」 제4조(등록), 같은 법 시행령 제3조(등록절차)의 규정에 의하여 다음과 같이 등록하였음을 공고합니다.

2023. 3. 10.

전라북도지사

1. 등록번호 : 제2022-1-전라북도-20호
2. 단체명칭 : 남원 김주열열사 기념사업회
3. 소재지 : 전라북도 남원시 요천로 1395(천거동)
4. 대표자 : 이영노
5. 주된 사업
 - 김주열열사 추모사업
 - 김주열열사 홍보행사
 - 김주열열사 추모공원 관리
 - 민주주의 교육(해설 및 출장강의) 사업 등
6. 변경 내용
 - (대표자) 이학모 → 이영노
7. 허가(변경)일자 : 2023. 3. 7.

전라북도 공고 제2023-471호

비영리민간단체 대표자, 소재지 변경 등록 공고

비영리민간단체지원법 제4조(등록), 동법 시행령 제3조(등록절차)의 규정에 의거 비영리민간단체등록(대표자) 변경을 수리하고 다음과 같이 공고합니다.

2023. 3. 10.

전라북도지사

- 1. 등록번호 : 제2000-1-전라북도 - 92호
- 2. 단체명칭 : 익산참여자치연대
- 3. 소재지 : 전라북도 익산시 익산대로 307
- 4. 대표자 인적사항
 - 성명 : 장시근
 - 생년월일 : 1964.10.29.
 - 주소 : 전라북도 진안군 부귀면 노래재로 (상세주소 생략)
- 5. 주된 사업
 - 시정·의정감시 및 정책제안, 나눔과 문화도시를 위한 시민활동 등
- 6. 변경 내용

구분	주요내용		비고
	변경 전	변경 후	
대표자	황치화, 지규옥, 이학준	장시근	
소재지	익산시 익산대로 303-4	익산시 익산대로 307	건물군 합병에 따라 건물번호가 변경됨

- 7. 허가(변경)일자 : 2023. 3. 9.

전라북도 공고 제2023-474호

만경강 신천습지 국가습지보호지역 지정 공청회 개최 공고

만경강 신천습지 국가습지보호지역 지정에 대해 「습지보전법」 제8조제3항의 규정에 따라 지역주민의 의견을 듣기 위해 아래와 같이 공청회를 개최합니다.

2023년 3월 10일

전라북도지사

1. 공청회 개요

- 가. 개최목적 : 만경강 신천습지 국가습지보호지역 지정
- 나. 일 시 : 2023. 3. 30. (목) 14:00~16:00
- 다. 장 소 : 완주문예회관(완주군 용진읍 지암로 61)
- 라. 내 용 : 국가습지보호지역 지정계획 발표, 전문가 토론, 주민의견 청취

2. 습지보호지역 지정 개요

- 가. 지정위치 : 전주시 전미동 - 완주군 삼례읍 일원(하리고 ~ 고산천교)
- 나. 지정면적 : 약 1.37km²
- 다. 지정사유 : 만경강 일원 우수 생태·경관자원의 국가습지보호지역 지정·관리를 통한 보전과 현명한 활용 도모

3. 의견제출 기간 및 방법

- 가. 기 간 : 2023. 3. 30.(목) 09:00 ~ 4. 4.(화) 18:00
- 나. 제출방법 : 우편 또는 전자메일로 제출하거나 공청회에 직접 참석하여 의견 제출 가능

4. 기타사항

- 가. 공청회에 참석해 의견을 발표하실 분은 2023. 3. 23.(목) 18시까지 전자메일(mcdave@korea.kr)으로 신청서(붙임 3)를 제출해 주시면 신청자 중 2명을 선정하여 발표할 수 있도록 하겠습니다.
- 나. 공청회에 참석하여 의견을 제시하고자 하시는 분은 공청회 장소에 준비된 의견서(붙임 4)를 작성 후 퇴청 시 제출하여 주시기 바랍니다.
- 다. 공청회에서 의견을 제출하지 못하신 분은 2023. 4. 4.(화) 18시까지 우편 또는 전자메일로 의견을 제출하실 수 있습니다.

※ 전라북도 : (우 54968) 전북 전주시 완산구 효자로 225 전라북도청 기후환경
정책과, (전자메일) mcdave@korea.kr

전 주 시 : (우 54995) 전북 전주시 완산구 노송광장로 29 현대해상 8층
전주시청 환경위생과, (전자메일) jgirl789@korea.kr

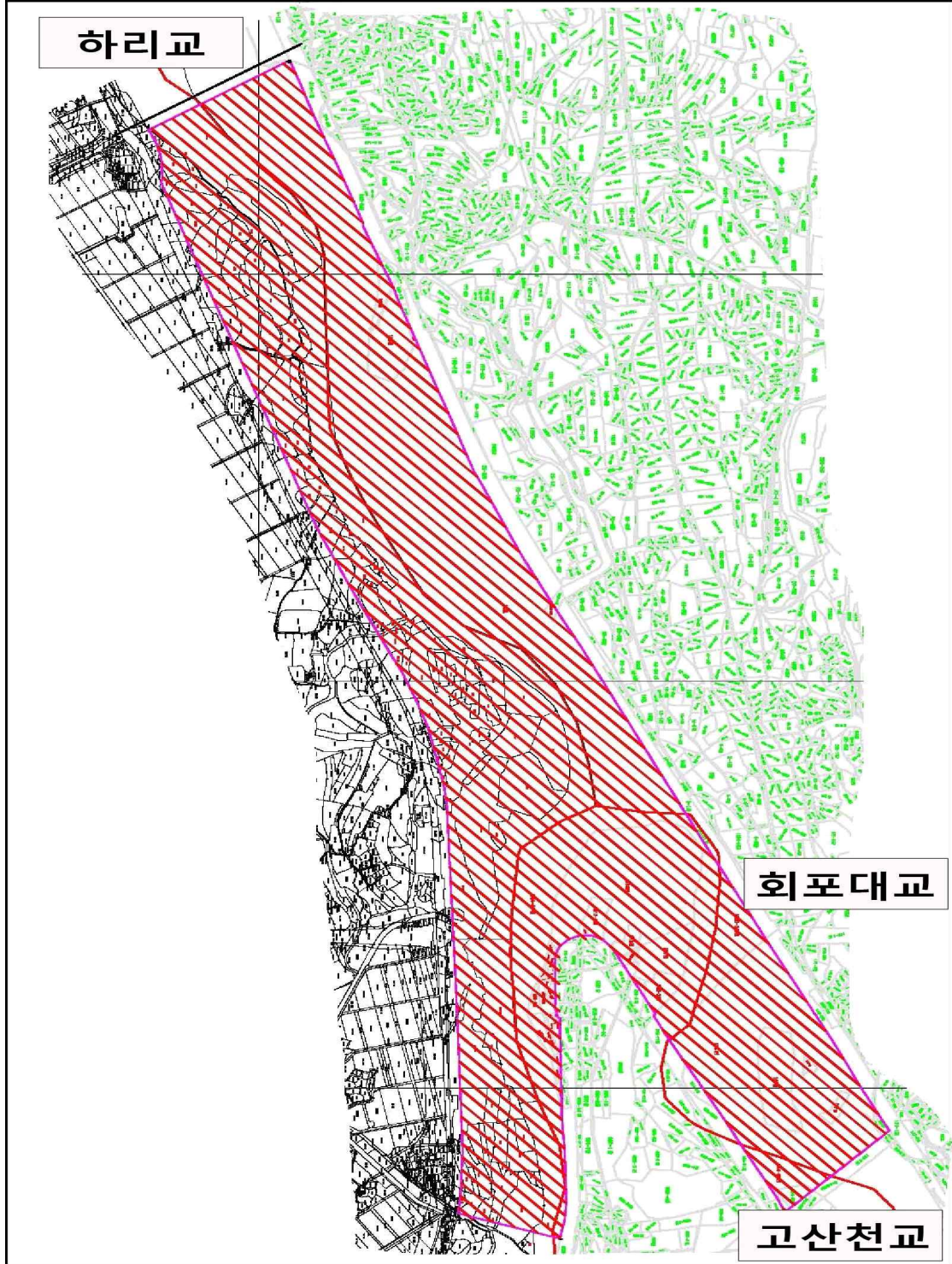
완 주 군 : (우 55352) 전북 완주군 용진읍 지암로 61 완주군청 자원순환과,
(전자메일) koy0101@korea.kr

라. 기타 문의사항은 전라북도 기후환경정책과(☎063-280-4178), 전주시 환경위
생과(☎063-281-2331), 완주군 자원순환과(☎063-290-2662)로 문의하여 주시
기 바랍니다.

- 붙임 1. 국가습지보호지역 추진 지역 지형도 1부.
2. 토지조서(안) 1부.
3. 공청회 참가 신청서 1부.
4. 의견서 1부. 끝.

붙임 1

국가습지보호지역 추진 지역 지형도



붙임 2

토지조서(안)

□ 전체 면적(안) : 1,367,688㎡(190필지)

○ 사유지[(3,617㎡, 2필지)], 국·공유지[1,364,071㎡, 188필지]

연번	소재지	지번	지목	토지면적 (㎡)	편입면적 (㎡)	소유자	비고
	합 계			2,130,012	1,367,688		
1	전라북도 전주시 덕진구 전미동 2가	1384-1	천	169,260	45,667	국(환경부)	
2	전라북도 전주시 덕진구 전미동 2가	1367-1	천	1,622	1,592	국(환경부)	
3	전라북도 전주시 덕진구 전미동 2가	956	천	266	266	국(환경부)	
4	전라북도 전주시 덕진구 전미동 2가	955	천	231	231	국(환경부)	
5	전라북도 전주시 덕진구 전미동 2가	954	천	60	60	국(환경부)	
6	전라북도 전주시 덕진구 전미동 2가	953	천	815	815	국(환경부)	
7	전라북도 전주시 덕진구 전미동 2가	952	천	3,013	3,013	국(환경부)	
8	전라북도 전주시 덕진구 전미동 2가	951	천	668	668	국(환경부)	
9	전라북도 전주시 덕진구 전미동 2가	950	천	900	900	국(환경부)	
10	전라북도 전주시 덕진구 전미동 2가	949	천	993	993	국(환경부)	
11	전라북도 전주시 덕진구 전미동 2가	948	천	2,690	2,690	국(환경부)	
12	전라북도 전주시 덕진구 전미동 2가	929-1	천	6,355	6,355	국(환경부)	
13	전라북도 전주시 덕진구 전미동 2가	936-1	천	3,475	3,475	국(국토교통부)	
14	전라북도 전주시 덕진구 전미동 2가	937-2	천	8,138	8,137	국(환경부)	
15	전라북도 전주시 덕진구 전미동 2가	947	천	1,038	1,038	국(환경부)	
16	전라북도 전주시 덕진구 전미동 2가	946	천	2,739	2,739	국(환경부)	
17	전라북도 전주시 덕진구 전미동 2가	945	천	2,078	2,078	국(환경부)	
18	전라북도 전주시 , 덕진구 전미동 2가	944	천	2,359	2,359	국(환경부)	
19	전라북도 전주시 덕진구 전미동 2가	943	천	7,256	7,256	국(환경부)	
20	전라북도 전주시 덕진구 전미동 2가	942	천	15,169	15,169	국(환경부)	
21	전라북도 전주시 덕진구 전미동 2가	941	천	2,937	2,937	국(환경부)	

연번	소재지	지번	지목	토지면적 (㎡)	편입면적 (㎡)	소유자	비고
22	전라북도 전주시 덕진구 전마동 2가	940	천	4,531	4,531	국(환경부)	
23	전라북도 전주시 덕진구 전마동 2가	939	천	2,652	2,652	국(국토교통부)	
24	전라북도 전주시 덕진구 전마동 2가	938	천	5,866	5,866	국(환경부)	
25	전라북도 전주시 덕진구 전마동 2가	125	천	8,750	8,750	국(환경부)	
26	전라북도 전주시 덕진구 전마동 2가	126	천	3,230	3,230	국(환경부)	
27	전라북도 전주시 덕진구 전마동 2가	127	천	3,072	3,072	국(환경부)	
28	전라북도 전주시 덕진구 전마동 2가	128-1	천	753	753	국(환경부)	
29	전라북도 전주시 덕진구 전마동 2가	128-2	천	1,751	1,751	국(환경부)	
30	전라북도 전주시 덕진구 전마동 2가	129	천	6,747	6,747	국(국토교통부)	
31	전라북도 전주시 덕진구 전마동 2가	1387-18	천	494	494	국(환경부)	
32	전라북도 전주시 덕진구 전마동 1가	1026-14	천	279	279	국(환경부)	
33	전라북도 전주시 덕진구 전마동 1가	1050-10	천	1,206	1,206	국(환경부)	
34	전라북도 전주시 덕진구 전마동 1가	927-1	천	6,598	6,598	국(환경부)	
35	전라북도 전주시 덕진구 전마동 1가	918	천	8,792	8,792	국(국토교통부)	
36	전라북도 전주시 덕진구 전마동 1가	917	천	2,116	2,116	국(환경부)	
37	전라북도 전주시 덕진구 전마동 1가	916	천	826	826	국(국토교통부)	
38	전라북도 전주시 덕진구 전마동 1가	915	천	583	583	국(환경부)	
39	전라북도 전주시 덕진구 전마동 1가	914	천	2,036	2,036	국(국토교통부)	
40	전라북도 전주시 덕진구 전마동 1가	913	천	1,780	1,780	국(환경부)	
41	전라북도 전주시 덕진구 전마동 1가	912	천	1,753	1,753	국(환경부)	
42	전라북도 전주시 덕진구 전마동 1가	911	천	2,041	2,041	국(국토교통부)	
43	전라북도 전주시 덕진구 전마동 1가	940-1	천	2,231	2,231	국(환경부)	
44	전라북도 전주시 덕진구 전마동 1가	941	천	1,799	1,799	국(환경부)	
45	전라북도 전주시 덕진구 전마동 1가	942	천	1,520	1,520	국(환경부)	
46	전라북도 전주시 덕진구 전마동 1가	943	천	2,182	2,182	국(환경부)	
47	전라북도 전주시 덕진구 전마동 1가	945-1	천	129	129	국(환경부)	
48	전라북도 전주시 덕진구 전마동 1가	910	천	952	952	국(환경부)	
49	전라북도 전주시 덕진구 전마동 1가	909-1	천	3,425	3,425	국(환경부)	

연번	소재지	지번	지목	토지면적 (㎡)	편입면적 (㎡)	소유자	비고
50	전라북도 전주시 덕진구 전미동 1가	1036	천	89,166	89,166	국(국토교통부)	
51	전라북도 전주시 덕진구 전미동 1가	908	천	1,007	1,007	국(환경부)	
52	전라북도 전주시 덕진구 전미동 1가	907-1	천	2,399	2,399	국(환경부)	
53	전라북도 전주시 덕진구 전미동 1가	906-1	천	1,643	1,643	국(환경부)	
54	전라북도 전주시 덕진구 전미동 1가	905	천	2,161	2,161	국(환경부)	
55	전라북도 전주시 덕진구 전미동 1가	904	천	2,183	2,183	국(환경부)	
56	전라북도 전주시 덕진구 전미동 1가	903	천	443	443	국(환경부)	
57	전라북도 전주시 덕진구 전미동 1가	902	천	2,762	2,762	국(환경부)	
58	전라북도 전주시 덕진구 전미동 1가	901	천	230	230	국(국토교통부)	
59	전라북도 전주시 덕진구 전미동 1가	900	천	849	849	국(환경부)	
60	전라북도 전주시 덕진구 전미동 1가	898	천	3,395	3,395	국(환경부)	
61	전라북도 전주시 덕진구 전미동 1가	899	천	3,745	3,745	국(환경부)	
62	전라북도 전주시 덕진구 전미동 1가	897	천	711	711	국(환경부)	
63	전라북도 전주시 덕진구 전미동 1가	896	천	411	411	국(환경부)	
64	전라북도 전주시 덕진구 전미동 1가	894-1	천	152	152	국(환경부)	
65	전라북도 전주시 덕진구 전미동 1가	1026-24	천	605	605	국(환경부)	
66	전라북도 전주시 덕진구 전미동 1가	892-1	천	2,447	2,447	국(환경부)	
67	전라북도 전주시 덕진구 전미동 1가	891	천	631	631	국(환경부)	
68	전라북도 전주시 덕진구 전미동 1가	890	천	614	614	국(환경부)	
69	전라북도 전주시 덕진구 전미동 1가	889	천	859	859	국(환경부)	
70	전라북도 전주시 덕진구 전미동 1가	822-1	천	14,415	14,415	국(환경부)	
71	전라북도 전주시 덕진구 전미동 1가	823	천	1,365	1,365	국(환경부)	
72	전라북도 전주시 덕진구 전미동 1가	888	천	926	926	국(환경부)	
73	전라북도 전주시 덕진구 전미동 1가	887	천	796	796	국(환경부)	
74	전라북도 전주시 덕진구 전미동 1가	886	천	2,980	2,980	국(환경부)	
75	전라북도 전주시 덕진구 전미동 1가	885	잡	8,693	8,693	국(재정경제원)	
76	전라북도 전주시 덕진구 전미동 1가	884	잡	8,889	8,889	국(재정경제원)	
77	전라북도 전주시 덕진구 전미동 1가	883	잡	11,897	11,897	국(재정경제원)	
78	전라북도 전주시 덕진구 전미동 1가	882	잡	16,496	16,496	국(재정경제원)	

연번	소재지	지번	지목	토지면적 (㎡)	편입면적 (㎡)	소유자	비고
79	전라북도 전주시 덕진구 전미동 1가	881	천	1,633	1,633	국(환경부)	
80	전라북도 전주시 덕진구 전미동 1가	880	천	28,327	28,327	국(환경부)	
81	전라북도 전주시 덕진구 전미동 1가	824	천	1,581	1,581	국(환경부)	
82	전라북도 전주시 덕진구 전미동 1가	825	천	1,773	1,773	국(환경부)	
83	전라북도 전주시 덕진구 전미동 1가	826	천	901	901	국(환경부)	
84	전라북도 전주시 덕진구 전미동 1가	827	천	1,892	1,892	국(환경부)	
85	전라북도 전주시 덕진구 전미동 1가	828	천	250	250	국(환경부)	
86	전라북도 전주시 덕진구 전미동 1가	829	천	5,083	5,083	국(환경부)	
87	전라북도 전주시 덕진구 전미동 1가	830	천	2,398	2,398	국(환경부)	
88	전라북도 전주시 덕진구 전미동 1가	831	천	695	695	국(환경부)	
89	전라북도 전주시 덕진구 전미동 1가	832	천	1,561	1,561	국(환경부)	
90	전라북도 전주시 덕진구 전미동 1가	833	천	513	513	국(환경부)	
91	전라북도 전주시 덕진구 전미동 1가	834	천	558	558	국(환경부)	
92	전라북도 전주시 덕진구 전미동 1가	835	천	466	466	국(환경부)	
93	전라북도 전주시 덕진구 전미동 1가	836	천	1,237	1,237	국(환경부)	
94	전라북도 전주시 덕진구 전미동 1가	837	천	15,459	15,459	국(환경부)	
95	전라북도 전주시 덕진구 전미동 1가	838	천	1,518	1,518	국(환경부)	
96	전라북도 전주시 덕진구 전미동 1가	839	천	1,412	1,412	국(환경부)	
97	전라북도 전주시 덕진구 전미동 1가	840	천	1,049	1,049	국(환경부)	
98	전라북도 전주시 덕진구 전미동 1가	841	천	569	569	국(환경부)	
99	전라북도 전주시 덕진구 전미동 1가	842	천	1,175	1,175	국(환경부)	
100	전라북도 전주시 덕진구 전미동 1가	821	천	2,704	2,704	국(환경부)	
101	전라북도 전주시 덕진구 전미동 1가	820-1	천	62	62	국(환경부)	
102	전라북도 전주시 덕진구 전미동 1가	843	천	319	319	국(환경부)	
103	전라북도 전주시 덕진구 전미동 1가	877	천	458	458	국(환경부)	
104	전라북도 전주시 덕진구 전미동 1가	822-4	천	838	838	국(환경부)	
105	전라북도 전주시 덕진구 전미동 1가	173-1	천	14,416	14,416	국(건설부)	
106	전라북도 전주시 덕진구 전미동 1가	246	천	724	724	국(환경부)	
107	전라북도 전주시 덕진구 전미동 1가	244	천	71	71	국(환경부)	

연번	소재지	지번	지목	토지면적 (㎡)	편입면적 (㎡)	소유자	비고
108	전라북도 전주시 덕진구 전미동 1가	173-12	천	29,266	29,266	국(환경부)	
109	전라북도 전주시 덕진구 전미동 1가	203	천	93	93	국(국토교통부)	
110	전라북도 전주시 덕진구 전미동 1가	202	천	897	897	국(국토교통부)	
111	전라북도 전주시 덕진구 전미동 1가	190	천	1,661	1,661	사유지	
112	전라북도 전주시 덕진구 전미동 1가	192	천	2,629	2,629	국(국토교통부)	
113	전라북도 전주시 덕진구 전미동 1가	1036-1	천	29,260	29,260	국(국토교통부)	
114	전라북도 전주시 덕진구 전미동 1가	196	천	1,847	1,847	국(국토교통부)	
115	전라북도 전주시 덕진구 호성동 3가	681	천	2,333	2,333	국(국토교통부)	
116	전라북도 전주시 덕진구 호성동 3가	680	천	1,641	1,641	국(국토교통부)	
117	전라북도 전주시 덕진구 호성동 3가	679	천	1,617	1,617	국(국토교통부)	
118	전라북도 전주시 덕진구 호성동 3가	678	천	3,261	3,261	국(국토교통부)	
119	전라북도 전주시 덕진구 호성동 3가	677	천	2,815	2,815	국(국토교통부)	
119	전라북도 전주시 덕진구 호성동 3가	676	천	5,000	5,000	국(국토교통부)	
120	전라북도 전주시 덕진구 호성동 3가	675	천	621	621	국(국토교통부)	
121	전라북도 전주시 덕진구 호성동 3가	674	천	464	464	국(국토교통부)	
122	전라북도 전주시 덕진구 호성동 3가	673	입	11,993	10,067	국(국토교통부)	
123	전라북도 전주시 덕진구 호성동 3가	671	천	1,144	42	국(국토교통부)	
124	전라북도 전주시 덕진구 호성동 3가	683	천	3,396	3,396	국(국토교통부)	
125	전라북도 전주시 덕진구 호성동 3가	684	천	830	830	국(국토교통부)	
126	전라북도 전주시 덕진구 호성동 3가	682	천	1,079	1,079	국(국토교통부)	
127	전라북도 전주시 덕진구 호성동 3가	685	천	1,345	1,345	국(국토교통부)	
128	전라북도 전주시 덕진구 호성동 3가	686-1	천	204	204	국(국토교통부)	
129	전라북도 전주시 덕진구 호성동 3가	708-1	천	536	536	국(국토교통부)	
130	전라북도 전주시 덕진구 호성동 3가	710	천	2,035	2,024	국(국토교통부)	
131	전라북도 전주시 덕진구 호성동 3가	816	천	683	30	국(국토교통부)	
132	전라북도 전주시 덕진구 호성동 3가	711	천	2,119	1,756	국(국토교통부)	
133	전라북도 전주시 덕진구 호성동 3가	714	천	668	435	국(국토교통부)	
134	전라북도 전주시 덕진구 호성동 3가	713	천	465	465	국(국토교통부)	
135	전라북도 전주시 덕진구 호성동 3가	712	천	5,156	5,078	국(국토교통부)	

연번	소재지	지번	지목	토지면적 (㎡)	편입면적 (㎡)	소유자	비고
136	전라북도 전주시 덕진구 호성동 3가	798	천	108,171	16,569	국(국토교통부)	
137	전라북도 완주군 용진읍 상운리	944-44	천	97,860	97,344	국(국토해양부)	
138	전라북도 완주군 용진읍 상운리	896-7	천	16	16	국(건설부)	
139	전라북도 완주군 용진읍 상운리	896-8	천	12	12	국(환경부)	
140	전라북도 완주군 용진읍 상운리	896-9	천	34	34	국(환경부)	
141	전라북도 완주군 용진읍 상운리	898-11	천	212	212	국(환경부)	
142	전라북도 완주군 용진읍 상운리	898-10	천	133	133	국(환경부)	
143	전라북도 완주군 용진읍 상운리	898-12	천	820	820	국(환경부)	
144	전라북도 완주군 용진읍 상운리	898-15	천	6	6	국(환경부)	
145	전라북도 완주군 용진읍 상운리	898-16	천	41	41	국(환경부)	
146	전라북도 완주군 용진읍 상운리	898-17	천	30	30	국(환경부)	
147	전라북도 완주군 용진읍 상운리	898-18	천	323	323	국(건설교통부)	
148	전라북도 완주군 용진읍 상운리	898-19	천	44	44	국(건설부)	
149	전라북도 완주군 용진읍 상운리	899-5	천	2,588	2,588	국(건설부)	
150	전라북도 완주군 용진읍 상운리	899-4	천	1,072	1,072	국(기획재정부)	
151	전라북도 완주군 용진읍 상운리	899-1	천	951	951	국(기획재정부)	
152	전라북도 완주군 용진읍 상운리	899-3	천	234	234	국(기획재정부)	
153	전라북도 완주군 용진읍 상운리	898-23	천	489	489	국(기획재정부)	
154	전라북도 완주군 용진읍 상운리	899-8	천	134	134	국(기획재정부)	
155	전라북도 완주군 용진읍 상운리	899-9	천	51	51	국(기획재정부)	
156	전라북도 완주군 용진읍 상운리	900-11	천	22	22	국(건설부)	
157	전라북도 완주군 용진읍 상운리	900-1	천	878	879	국(건설부)	
158	전라북도 완주군 용진읍 상운리	900-2	천	1,729	1,729	국(건설부)	
159	전라북도 완주군 용진읍 상운리	900-3	천	1,504	1,504	국(건설부)	
160	전라북도 완주군 용진읍 상운리	900-4	천	309	309	국(환경부)	
161	전라북도 완주군 용진읍 상운리	900-12	천	87	87	국(환경부)	
162	전라북도 완주군 용진읍 상운리	900-13	천	198	198	국(환경부)	
163	전라북도 완주군 용진읍 상운리	948-7	천	108	108	국(건설부)	
164	전라북도 완주군 용진읍 상운리	911-11	천	217	217	국(환경부)	
165	전라북도 완주군 용진읍 상운리	911-5	천	380	380	국(환경부)	

연번	소재지	지번	지목	토지면적 (㎡)	편입면적 (㎡)	소유자	비고
166	전라북도 완주군 용진읍 상운리	919-9	천	71	71	국(기획재정부)	
167	전라북도 완주군 용진읍 상운리	919-4	천	95	95	국(기획재정부)	
168	전라북도 완주군 용진읍 상운리	919-10	천	514	514	국(기획재정부)	
169	전라북도 완주군 용진읍 상운리	919-5	천	294	294	국(기획재정부)	
170	전라북도 완주군 용진읍 상운리	919-11	천	429	429	국(기획재정부)	
171	전라북도 완주군 용진읍 상운리	913	천	79,953	79,953	국(환경부)	
172	전라북도 완주군 용진읍 상운리	917-4	천	142	142	국(환경부)	
173	전라북도 완주군 용진읍 상운리	917-6	천	4,938	4,938	국(환경부)	
174	전라북도 완주군 용진읍 상운리	912	천	2,794	2,794	국(농림축산식품부)	
175	전라북도 완주군 용진읍 상운리	909-2	천	840	840	국(농림축산식품부)	
176	전라북도 완주군 용진읍 상운리	907	천	12,069	12,069	국(농림축산식품부)	
177	전라북도 완주군 용진읍 상운리	906-3	천	5,437	5,437	국(기획재정부)	
178	전라북도 완주군 용진읍 상운리	944-89	천	11,065	11,065	국(환경부)	
179	전라북도 완주군 삼례읍 신탐리	149	천	1,956	1,956	사유지	
180	전라북도 완주군 삼례읍 신탐리	162	천	862	862	국(국토교통부)	
181	전라북도 완주군 삼례읍 신탐리	163	천	19,061	19,061	국(농림축산식품부)	
182	전라북도 완주군 삼례읍 신탐리	154	천	133,173	133,173	국(건설부)	
183	전라북도 완주군 삼례읍 하리	1290-349	천	20,224	20,224	국(환경부)	
184	전라북도 완주군 삼례읍 하리	15	천	899,438	357,552	공유수면	
185	전라북도 완주군 삼례읍 하리	1295-2	천	717	717	국(농림축산식품부)	
186	전라북도 완주군 삼례읍 하리	29-2	잡	139	139	국(기획재정부)	
187	전라북도 완주군 삼례읍 하리	188	답	312	312	국(기획재정부)	
188	전라북도 완주군 삼례읍 하리	198	천	15,380	15,380	국(농림축산식품부)	
189	전라북도 완주군 삼례읍 하리	201	천	3,382	3,382	국(농림축산식품부)	
190	전라북도 완주군 삼례읍 하리	1295-7	천	348	17	국(농수산부)	

붙임 4

의견서

의견서

만경강 신천습지 국가습지보호지역 지정에 의견이 있으신 분은 아래 의견란을 작성하여 제출하여 주시기 바랍니다.

- 제출기한 : 2023. 4. 4. (화) 18:00까지
- 제출방법 : 우편 또는 전자메일 제출 ※ 공고문 3. 의견제출 기간 및 방법 참조

의견란

의견 제출자	성명	(서명)	연락처 (휴대전화)	
	주소			
개인정보 활용동의	<ul style="list-style-type: none"> · 개인정보의 수집·이용 목적 : 만경강 신천습지 국가습지보호지역 지정 · 수집하려는 개인정보의 항목 : 성명, 주소, 연락처 · 개인정보의 보유 및 이용기간 : 만경강 습지보호지역 지정 고시일까지 			
	<input type="checkbox"/> 동의합니다.		<input type="checkbox"/> 동의하지 않습니다.	

전라북도 공고 제2023-477호

정보통신공사업 등록 공고

정보통신공사업법 제72조의 규정에 따라 정보통신공사업 등록사항을 다음과 같이 공고합니다.

전라북도지사

2023년 3월 10일

등록번호	상호 및 대표자	영업소 소재지	등록일자
정보통신공사업 제630368호	주식회사 삼과랑 대표자 강진석	전북 전주시 덕진구 오공로 33-14(중동)	2023. 3. 9.

끝.

전라북도 공고 제2023-483호

비영리민간단체 등록변경 공고(한국생활개선익산시연합회)

비영리민간단체지원법 제4조 및 동법시행령 제3조의 규정과 관련하여 다음과 같이 비영리민간단체 변경(대표자)을 등록하였기에 다음과 같이 공고합니다.

2023. 3. 10.

전라북도지사

1. 단체의 명칭 : 한국생활개선익산시연합회
2. 등록증번호 : 제2008-1-전라북도-86호
3. 주된 사무소 : 전라북도 익산시 함열읍 익산대로 1366-20 농업기술센터
4. 대표자 변경 : (당초) 유정순 → (변경) 박정자
5. 주된사업
 - o 건전한 가정 육성 및 활력있는 농촌사회의 형성
 - o 전통문화 계승 및 효의 실천, 농촌과 도시 회원간의 교류
 - o 농촌여성 후계자 육성 및 지원
 - o 농촌소득 향상 및 농촌생활환경 가꾸기 보전 활동. 끝

도지사 지시사항

◇ 2023. 3. 2.(목) 17:00 간부회의 시

관리 번호	지시 제목	지시 내용
2023 -9	인공지능 돌봄인형 보급 확대	<div style="border: 1px solid black; padding: 10px; margin-bottom: 10px;"> <p style="text-align: center;">〈 진안군, 인공지능(AI) 빠망 돌봄인형 지원사업 〉</p> <ul style="list-style-type: none"> ○ 사업배경 : 인지강화 비대면 돌봄 서비스를 구축하여 코로나19로 인한 치매 어르신들의 돌봄 서비스 공백과 사회적 고립 최소화 ○ 사 업 비 : 28,440천원(기금 22,752 군비 5,688) ○ 내 용 : 생활·건강관리, 인지관리, 정서관리, 안전관리 ○ 주요성과 : 전북 최초 지자체 캐릭터(빠망) AI 돌봄인형 제작 보급 성공, 참여대상자(100명) 만족도 조사 : 90% 이상 만족, 참여대상자 사전·사후 검사 결과 유의한 통계치 </div> <p>○ 진안군에서 치매 어르신 돌봄 서비스로 인공지능(AI) 돌봄인형(빠망)을 제작 보급하였는데, 치매 어르신 돌봄에 성과가 있고 만족도가 높으니 도내 다른 시군으로 확대하는 방안을 마련하기 바람.</p> <p>* 빠망 : 진안군 캐릭터(홍삼의 빨간 + 마이산의 망아지)</p> <p style="text-align: right;">(주관 : 건강증진과)</p>
2023 -10	3.1운동 현충시설 관리상태 점검	<div style="border: 1px solid black; padding: 10px; margin-bottom: 10px;"> <p style="text-align: center;">〈 3.1운동 기념비 관련 언론보도 〉</p> <ul style="list-style-type: none"> ○ ('00년 설치, '19년 정비) 기념비 주변 보호대 안전난간, 기단석 설치, 야간조명 설치했으나 시장 상인들로 인해 미관훼손 빈번 * (언론보도) CBS 노컷뉴스(2.27.), 전라일보(2.28.), 전북일보(2.28.) 등 </div> <p>○ 전주 남부시장 3.1운동 유적지는 쓰레기와 함께 방치되어 있다고 수차례 반복적으로 언론의 지적을 받고 있음.</p> <p>- 전주시를 비롯한 시군과 함께 도내 현충 시설을 점검하고 정기적으로 관리할 방안을 검토해 추진하기 바람.</p> <p style="text-align: right;">(주관 : 사회복지과)</p>

관리 번호	지시 제목	지시 내용
2023-11	산불 및 화재예방 대응 철저	<div style="border: 1px solid black; padding: 5px; margin-bottom: 10px;"> <ul style="list-style-type: none"> ○ (산림청 산불경보) 관심 → 주의(2.26. 15:00) <ul style="list-style-type: none"> - 2.26. 주말에도 전국 27건 산불 발생(우리 도 임실, 군산 발생) ○ 10년간 산불 발생 원인 : 입산자 실화 34%, 논·밭두렁 소각 14%, 쓰레기 소각 13% 담뱃불 실화 5% 등 ○ 계절별 : 봄 58%, 여름 10%, 가을 8%, 겨울 24% </div> <p>○ 최근 동부권 지역 등 산불이 잇따라 발생하고 있고, 산불 발생의 원인이 입산자 실화, 논·밭두렁 소각, 쓰레기 소각 등이 대부분이므로,</p> <p>- 산불예방 관련 주민 계도활동과 홍보를 통해 예방활동을 전개하여 도민의 안전과 생명을 지키기 바람.</p> <p style="text-align: right;">(주관 : 산림녹지과 /협조 : 방호예방과)</p>
	당면·현안업무	<div style="border: 1px solid black; padding: 5px; margin-bottom: 10px; text-align: center;"> <p>< 제398회 임시회(3.7.~3.16.) ></p> <ul style="list-style-type: none"> ○ 개회(3.7.), 도정질문(3.8.~9.), 상임위(3.10.~15.), 폐회(3.16.) - (상임위) 행자위 추경심의(3.13.), 탄소중립 특위(3.7.), 문건위(3.10.) 특자도 특위(3.16.) </div> <p>○ 제398회 임시회 도정질문 준비 철저</p> <p>- 도의회 도정질문이 3.8일에서 9일까지 실시되므로 질문 취지를 정확히 파악하고 답변서는 핵심을 정확하고 간략하게 전달하도록 작성하기 바람.</p> <p>- 쟁점이 있는 사항은 의원에게 설명해 이해를 구하고, 언론에도 사전 설명하여 도민께 정확한 사실이 전달되도록 적극 대응하기 바람.</p> <p style="text-align: right;">(주관 : 전 실·국)</p> <hr/> <p>○ 중앙 공모 심사 대응 철저</p> <p>- 중앙 공모 선정 시기가 상반기에 집중되어 있으므로 동향파악-사전절차 선행-제안서 작성-평가 대응 및 선정 후속조치까지 사전에 단계별 절차를 차질 없이 준비하기 바람.</p> <p>- 특히 대형 공모의 경우 공모 진행 상황 등 동향을 지휘부에 수시로 보고하고 국회 및 중앙 부처와 소통하여 공모 선정이 될 수 있도록 적극적으로 대응하기 바람.</p> <p style="text-align: right;">(주관 : 전 실·국)</p> <hr/> <p>○ '24년 기재부 국가예산 방향에 맞는 사업 적극 발굴</p> <p>- 기재부는 '24년 국가예산에 지역소멸 대응 사업을 중점 반영할 예정으로, ①지역에 특화된 맞춤형 사업과 ②민간이 참여할 수 있는 금융기법 등을 활용한 사업 ③규제 샌드박스 등 규제 완화를 활용하는 사업 등 원칙을 제시하였음.</p> <p>- 이와 관련하여 기재부 담당자들과 충분히 소통하여 정확한 사업 방향을 파악하고 철저히 준비하여 우리 도에 특화된 사업을 적극 발굴하기 바람.</p> <p style="text-align: right;">(주관 : 정책기획관 /협조 : 전 실·국)</p>

전주시 고시 제2023-43호

전주 도시계획시설(어린이공원:추천대공원) 조성계획 결정 및 지형도면 고시

전주시 고시 제2019-99(2019. 9. 11.)호로 도시관리계획 결정 및 지형도면 고시되고
전주시 고시 제2022-18(2022. 1. 28.)호로 변경 결정 및 지형도면 고시된 전주 도시
계획시설(어린이공원:추천대공원)에 대하여 「국토의 계획 및 이용에 관한 법률」 제30조
및 제32조, 같은 법 시행령 제25조, 「도시공원 및 녹지 등에 관한 법률」 제16조의2,
「토지이용규제 기본법」 제8조 및 같은 법 시행령 제7조에 따라 도시관리계획(공원조성
계획) 결정 및 지형도면을 다음과 같이 고시합니다.

2023년 3월 10일

전 주 시 장

① 도시계획시설 결정조서

구분	도면 표시 번호	공원명	시설의 종 류	위 치	면 적(㎡)			최초결정일	비고
					기정	변경	변경후		
기정	191	추천대공원	어린이공원	덕진구 팔복동2가 94-4번지 일원	4,325	-	4,325	전주 99 (2019.9.11.)	유수지4와 중복결정

② 공원조성계획 결정조서

가. 총괄조서

시설 및 시설내용	부 지 면 적 (㎡)	시설면적(㎡)		비 고
		바 닥 면 적 (㎡)	건 축 연 면 적 (㎡)	
총 계	4,230.0	22.1	22.1	
시설면적 소계	2,209.2	22.1	22.1	시설률 52.2%
도로 및 광장	1,099.5	-	-	
광장	434.3	-	-	
도로	665.2	-	-	
조경시설	17.4	-	-	
휴양시설	239.2	-	-	
유희시설	37.8	-	-	
운동시설	793.2	-	-	
편의시설	22.1	22.1	22.1	건폐율 0.5%
관리시설	-	-	-	
녹지 및 기타	2,020.8			녹지율 47.8%

나. 공원조성계획 시설별 결정 세부조사

시설	부호	시설명	부지면적 (㎡)	수량	건축면적(㎡)		비율 (%)	비고
					바닥면적	연면적		
총 계			4,230.0	50	22.1	22.1	100.0	
시설면적 소계			2,209.2	50	22.1	22.1	52.2	
도로 및 광장	소 계		1,099.5				26.0	
	1	도로	665.2				15.7	
	2	광장1	35.7				0.8	
	3	광장2	14.1				0.4	
	4	광장3	19.1				0.5	
	5	광장4	348.5				8.2	
조경시설	소 계		17.4	21			0.4	
	7	계단1	6.6	1			0.1	
	8	계단2	3.0	1			0.1	
	9	계단3	3.0	1			0.1	
휴양시설	10	징검돌	4.8	18			0.1	
	소 계		239.2	8			5.6	
	11	쉴터1	25.0				0.5	
	12	쉴터2	36.0				0.8	
	13	쉴터3	83.3				2.0	
	14	쉴터4	25.8				0.6	
	15	쉴터5	12.7				0.3	
	16	쉴터6	29.0				0.7	
	17	쉴터7	7.5				0.2	
	18	앉음벽	19.9				0.5	폭:0.45m, 길이:44.2m
유희시설	A	정자	-	1				
	B	너럭바위	-	1				
	C	통석의자	-	6				
유희시설	소 계		37.8	-			0.9	
	19	물유희장	37.8				0.9	
운동시설	소 계		793.2	4			18.7	
	20	야외운동공간	34.2				0.8	
	21	게이트볼장	414.0				9.8	
	22	다목적운동장	345.0				8.1	
편익시설	D	야외운동기구		4				야외운동공간 內
	소 계		22.1		22.1	22.1	0.5	
편익시설	23	화장실	22.1		22.1	22.1	0.5	건폐율과 동일
	소 계		-	17				
관리시설	E	종합안내판	-	1				
	F	공원등	-	12				
	G	CCTV	-	4				
녹지 및 기타	소 계		2,020.8				47.8	
		녹지	2,020.8				47.8	

다. 도로 결정 조서

1) 공원시설 도로 결정 총괄조서

유별	합 계			1 류			2 류			3 류		
	노선수	연장 (m)	면적 (m ²)	노선수	연장 (m)	면적 (m ²)	노선수	연장 (m)	면적 (m ²)	노선수	연장 (m)	면적 (m ²)
소로	16	384.6	665.2							16	384.6	665.2

2) 공원시설 도로 결정 세부조서

구분	등급	유별	번호	폭원 (m)	연장 (m)	면적 (m ²)	이용형태	기점	종점	비고
합 계					384.6	665.2				
신설	소로	3류	1	2.0	183.6	367.2	진입로	공원경계	공원경계	
신설	소로	3류	2	1.5	7.1	10.7	연결로	소로 3-1	쉼터 1	
신설	소로	3류	3	1.5	1.5	2.3	연결로	소로 3-1	게이트볼장	
신설	소로	3류	4	2.0	40.4	80.8	연결로	소로 3-5	소로 3-1	
신설	소로	3류	5	2.0	2.6	5.1	연결로	소로 3-1	소로 3-4	
신설	소로	3류	6	1.2	4.3	5.1	진입로	소로 3-1	소로 3-4	
신설	소로	3류	7	1.2	4.8	5.8	진입로	소로 3-1	소로 3-4	
신설	소로	3류	8	2.0	4.5	9.0	연결로	소로 3-1	소로 3-4	
신설	소로	3류	9	1.2	7.6	9.1	연결로	소로 3-1	소로 3-11	
신설	소로	3류	10	1.2	3.9	4.7	연결로	소로 3-1	소로 3-11	
신설	소로	3류	11	1.5	22.5	33.8	연결로	광장 1	소로 3-1	
신설	소로	3류	12	1.2	32.3	38.8	진입로	광장 2	소로 3-13	
신설	소로	3류	13	1.2	35.3	42.3	연결로	소로 3-1	소로 3-1	
신설	소로	3류	14	1.2	2.2	2.6	연결로	소로 3-1	쉼터 4	
신설	소로	3류	15	1.5	22.1	33.1	진입로	소로 3-1	쉼터 5	
신설	소로	3류	16	1.5	9.9	14.8	연결로	광장 5	쉼터 5	

전주시 고시 제2023-44호

전주 도시계획시설(근린공원 : 덕진공원) 조성계획 결정(변경) 및 지형도면 고시

총독부 고시 제1938-403(1938. 5. 8.)호로 도시관리계획 결정 및 지형도면 고시된 전주 도시계획시설(근린공원:덕진공원)에 대하여 「국토의 계획 및 이용에 관한 법률」 제30조 및 제32조, 같은 법 시행령 제25조, 「도시공원 및 녹지 등에 관한 법률」 제16조의2, 「토지이용규제 기본법」 제8조 및 같은 법 시행령 제7조에 따라 도시관리계획(공원조성계획) 결정(변경) 및 지형도면을 고시합니다.

전주시장
2023년 3월 10일

■ 전주 도시계획시설(덕진공원) 조성계획 결정(변경) 조서

① 도시계획시설(덕진공원) 결정조서 : “변경없음”

구분	도면표시 번호	공원명	시설의 세분	위 치	면 적 (㎡)			최 초 결정일	비고
					기 정	변 경	변경후		
기정	2	덕진 공원	근린 공원	덕진동 일부지역	3,557,054	-	3,557,054	총독부 제403호 (1938.5.8.)	

② 도시계획시설(덕진공원) 조성계획 결정(변경) 조서 : “변경”

가. 공원조성계획 결정(변경) 총괄조서

시설구분	부지면적(㎡)			시설면적(㎡)						비고
	기 정	변 경	변경후	건축바닥면적(㎡)			건축연면적(㎡)			
				기 정	변 경	변경후	기 정	변 경	변경후	
공원전체면적	3,557,054.00	-	3,557,054.00	56,745.09	-	56,745.09	99,640.38	-	99,640.38	시설률 : 26.09% 건폐율 : 1.60%
시설부지면적	927,634.20	증340	927,974.20	56,745.09	-	56,745.09	99,640.38	-	99,640.38	
도로 및 광장	163,364.00	감 80	163,284.00	-	-	-	-	-	-	
조경시설	125,809.00	증150	125,959.00	-	-	-	-	-	-	
휴양시설	65,209.00	증190	65,399.00	3,562.51	-	3,562.51	5,330.37	-	5,330.37	
유희시설	3,275.00	-	3,275.00	230.33	-	230.33	261.70	-	261.70	
운동시설	109,968.00	-	109,968.00	18,571.33	-	18,571.33	22,316.58	-	22,316.58	지상:축구장 지하:송전배 수지 (수도공급설 비)
교양시설	415,651.21	증 80	415,731.21	32,607.38	-	32,607.38	69,876.09	-	69,876.09	
편익시설	37,380.99	-	37,380.99	1,236.94	-	1,236.94	1,236.94	-	1,236.94	
관리시설	1,197.00	-	1,197.00	536.60	-	536.60	618.70	-	618.70	
그밖의시설	5,780.00	-	5,780.00	-	-	-	-	-	-	
녹 지	2,629,419.80	감340	2,629,079.80	-	-	-	-	-	-	녹지율 : 73.91%

나. 공원조성계획 시설별 결정(변경) 세부조서 : “변경”

시설 구분	시설명	부지면적(㎡)			시설면적(㎡)						비고
		기정	변경	변경후	건축바닥면적			건축연면적			
					기정	변경	변경후	기정	변경	변경후	
합 계		3,557,054.00	-	3,557,054.00	556,745.09	-	56,745.09	99,640.38	-	99,640.38	
시설면적 총계		927,634.20	증340	927,974.20	56,745.09	-	56,745.09	99,640.38	-	99,640.38	
도로 및 광장	소 계	163,364.00	감80	163,284.00	-	-	-	-	-	-	
	도로	161,066.00	감80	160,986.00	-	-	-	-	-	-	
	광장	2,298.00		2,298.00	-	-	-	-	-	-	
조경 시설	소계	125,809.00	증150	125,959.00	-	-	-	-	-	-	
	잔디밭	34,579.00		34,579.00	-	-	-	-	-	-	
	덕진호수	91,230.00		91,230.00	-	-	-	-	-	-	
	전통담장	-	증150	150.00	-	-	-	-	-	-	
휴양 시설	소 계	65,209.00	증190	65,399.00	3,562.51	-	3,562.51	5,330.37	-	5,330.37	
	오송재 생태계복원	6,213.00		6,213.00	-	-	-	-	-	-	
	휴게소	250.00		250.00	-	-	-	-	-	-	
	시민공원	57,671.00		57,671.00	3,442.51	-	3,442.51	5,210.37	-	5,210.37	
	사랑늪색나눔숲	389.00		389.00	-	-	-	-	-	-	
	경로당	655.00		655.00	120.00	-	120.00	120.00	-	120.00	
	전통정자	31.00		31.00	-	-	-	-	-	-	
	쉼터4	-	증110	110.00	-	-	-	-	-	-	
	수변쉼터		증80	80.00	-	-	-	-	-	-	
유희 시설	소 계	3,275.00		3,275.00	230.33	-	230.33	261.70	-	261.70	
	드림랜드	3,275.00		3,275.00	230.33	-	230.33	261.70	-	261.70	
운동 시설	소 계	109,968.00		109,968.00	18,571.33	-	18,571.33	22,316.58	-	22,316.58	
	체련공원	50,737.00		50,737.00	3,468.14	-	3,468.14	4,180.92	-	4,180.92	
	승마장	20,711.00		20,711.00	4,229.14	-	4,229.14	4,997.14	-	4,997.14	
	실내 롤러스케이팅장	8,347.00		8,347.00	3,585.00	-	3,585.00	4,204.00	-	4,204.00	
	롤러스케이팅장	14,607.00		14,607.00	486.40	-	486.40	595.60	-	595.60	
	주차장	169.00		169.00	-	-	-	-	-	-	
	전주국민체육센터	4,754.00		4,754.00	2,991.73	-	2,991.73	4,528.00	-	4,528.00	
	다목적운동경2	1,100.00		1,100.00	65.00	-	65.00	65.00	-	65.00	
	족구장	3,843.00		3,843.00	30.00	-	30.00	30.00	-	30.00	
	케이트볼장	5,700.00		5,700.00	3,715.92	-	3,715.92	3,715.92	-	3,715.92	

시설 구분	시설명	부지면적(㎡)			시설면적(㎡)						비고
					건축바닥면적			건축연면적			
		기정	변경	변경후	기정	변경	변경후	기정	변경	변경후	
교양 시설	소 계	415,651.21	증80	415,731.21	32,607.38	-	32,607.38	69,876.09	-	69,876.09	
	동물원	187,575.00	-	187,575.00	8,785.02	-	8,785.02	9,137.01	-	9,137.01	
	조경단	14,180.00	-	14,180.00	140.00	-	140.00	140.00	-	140.00	
	기념비및사적	1,778.00	-	1,778.00	386.21	-	386.21	386.21	-	386.21	
	덕진종합회관	14,690.00	-	14,690.00	2,481.21	-	2,481.21	7,124.91	-	7,124.91	
	도립국악원	5,479.00	-	5,479.00	1,102.26	-	1,102.26	6,301.04	-	6,301.04	
	어린이회관	46,382.00	-	46,382.00	3,173.16	-	3,173.16	5,170.33	-	5,170.33	
	보훈공원	30,366.00	-	30,366.00	490.92	-	490.92	490.92	-	490.92	
	소리문화의전당	99,804.21	-	99,804.21	13,698.60	-	13,698.60	36,625.67	-	36,625.67	
	최명희문학공원	1,485.00	-	1,485.00	-	-	-	-	-	-	
	숲속도서관	130.00	-	130.00	50.00	-	50.00	50.00	-	50.00	
	우호도서관	5,359.00	-	5,359.00	800.00	-	800.00	1,500.00	-	1,500.00	
	전통문화회관	8,423.00	-	8,423.00	1,500.00	-	1,500.00	2,950.00	-	2,950.00	
야외무대	-	증80	80.00	-	-	-	-	-	-		
편익 시설	소 계	37,380.99	-	37,380.99	1,236.94	-	1,236.94	1,236.94	-	1,236.94	
	주차장	35,120.80	-	35,120.80	-	-	-	-	-	-	
	휴게음식점 및 소매점	1,684.00	-	1,684.00	852.75	-	852.75	852.75	-	852.75	
	변소	384.19	-	384.19	384.19	-	384.19	384.19	-	384.19	
	정자	192.00	-	192.00	-	-	-	-	-	-	
관리 시설	소 계	1,197.00	-	1,197.00	536.60	-	536.60	618.70	-	618.70	
	관리시설	180.00	-	180.00	150.00	-	150.00	232.10	-	232.10	
	관리시설	443.00	-	443.00	135.60	-	135.60	135.60	-	135.60	
	관리시설	413.00	-	413.00	90.00	-	90.00	90.00	-	90.00	
	관리시설	90.00	-	90.00	90.00	-	90.00	90.00	-	90.00	
	관리동	71.00	-	71.00	71.00	-	71.00	71.00	-	71.00	
그 밖의 시설	소계	5,780.00	-	5,780.00	-	-	-	-	-	-	
	반려견놀이터	5,780.00	-	5,780.00	-	-	-	-	-	-	
총 계		2,629,419.80	감340	2,629,079.80	-	-	-	-	-	-	

나-1. 세부시설에 대한 조성계획 결정(변경) 조서 : “변경”

시설구분	도면표시번호	시설명	위치	부지면적(㎡)			시설면적(㎡)						구조	규모 및 수량
				기정	증감	변경후	건축바닥면적			건축연면적				
							기정	증감	변경후	기정	증감	변경후		
합 계				3,557,054.00	-	3,557,054.00	56,745.09	-	56,745.09	99,640.38	-	99,640.38		139
시설면적총계				927,634.20	증 340	927,974.20	56,745.09	-	56,745.09	99,640.38	-	99,640.38		139
도로 및 광장	소계			163,364.00	감 80	163,284.00	-	-	-	-	-	-		
	1	도로		161,066.00	감 80	160,986.00	-	-	-	-	-	-		
	2	광장		2,298.00	-	2,298.00	-	-	-	-	-	-		
	2-4	교통광장	덕진동2가1-1	2,298.00	-	2,298.00	-	-	-	-	-	-		
조경 시설	소계			125,809.00	증 150	125,959.00	-	-	-	-	-	-		
	3	잔디밭		34,579.00	-	34,579.00	-	-	-	-	-	-		
	3-1	잔디밭	덕진동2가176-1	1,784.00	-	1,784.00	-	-	-	-	-	-		
	3-2	잔디광장	덕진동1가367-13	32,715.00	-	32,715.00	-	-	-	-	-	-		
	3-2-1	자전거주차장		80.00	-	80.00	-	-	-	-	-	-		
	4	터진호수	덕진동1가1316-2	91,230.00	-	91,230.00	-	-	-	-	-	-		
5	전통담장	덕진공원 입구	-	증 150	150.00	-	-	-	-	-	-			
휴양 시설	소계			65,209.00	증 190	65,399.00	3,562.51		3,562.51	5,330.37		5,330.37		21
	5	오송제 생태계복원		6,213.00	-	6,213.00	-	-	-	-	-	-		
	5-1	효습성수목림	송천동1가3-36	2,358.00	-	2,358.00	-	-	-	-	-	-		
	5-2	수질정화습지	송천동1가3-7	1,734.00	-	1,734.00	-	-	-	-	-	-		
	5-3	낙지다리군락	송천동1가3-31	1,491.00	-	1,491.00	-	-	-	-	-	-		
	5-4	야생초화원	송천동1가9-9	630.00	-	630.00	-	-	-	-	-	-		
	6	휴게소		250.00	-	250.00	-	-	-	-	-	-		
	6-2	휴게소	덕진동1가1329	250.00	-	250.00	-	-	-	-	-	-		
	7	시민공원	덕진동1가1314-4	57,671.00	-	57,671.00	3,400.38	-	3,400.38	5,168.24	-	5,168.24		14
	7-1	다목적광장		685.00	-	685.00	-	-	-	-	-	-		
	7-2	취향정광장		396.00	-	396.00	36.00	-	36.00	36.00	-	36.00	목조	1
	7-3	상징광장		420.00	-	420.00	-	-	-	-	-	-		
	7-4	잔디광장		284.00	-	284.00	-	-	-	-	-	-		
	7-5	풍월정		239.00	-	239.00	68.00	-	68.00	68.00	-	68.00	철,콘	3
	7-6	보트장		368.00	-	368.00	186.00	-	186.00	186.00	-	186.00		1
	7-6-1	보트장 관리사무소		-	-	-	90.00	-	90.00	90.00	-	90.00		1
	7-7	그네		92.00	-	92.00	-	-	-	-	-	-		1
	7-8	주차장		1,960.00	-	1,960.00	-	-	-	-	-	-		
	7-9	시계탑		154.00	-	154.00	13.00	-	13.00	13.00	-	13.00		1
	7-10	변소		70.00	-	70.00	53.00	-	53.00	53.00	-	53.00	철,콘	1
7-11	여성아동 전용화장실		21.00	-	21.00	21.00	-	21.00	21.00	-	21.00	철,콘	1	
7-12	변소		95.00	-	95.00	95.00	-	95.00	95.00	-	95.00	철,콘	1	
7-13	변소		70.00	-	70.00	50.00	-	50.00	50.00	-	50.00	철,콘	1	
7-14	관리사무소		155.00	-	155.00	96.00	-	96.00	96.00	-	96.00	철,콘	1	
7-15	웰터		324.00	-	324.00	165.00	-	165.00	165.00	-	165.00	목조	8	
7-16	폭포		250.00	-	250.00	250.00	-	250.00	250.00	-	250.00	FRP	1	
7-17	상징화단		113.00	-	113.00	113.00	-	113.00	113.00	-	113.00	철,콘	1	
7-18	꽃화단		500.00	-	500.00	-	-	-	-	-	-			
7-19	정문		123.00	-	123.00	24.00	-	24.00	24.00	-	24.00	기와	1	

시설 구분	도면 표시번호	시설명	위치	부지면적(㎡)			시설면적(㎡)						구조	규모 및 수량
				기정	증감	변경후	건축바닥면적			건축연면적				
							기정	증감	변경후	기정	증감	변경후		
	7-20	후문		20.00	-	20.00	5.00	-	5.00	5.00	-	5.00	기와	1
	7-21	창포물재현장		200.00	-	200.00	-	-	-	-	-	-		
	7-22	테크		294.00	-	294.00	438.00	-	438.00	438.00	-	438.00		
	7-22-1	테크		-	-	-	438.00	-	438.00	438.00	-	438.00	목재	1
	7-22-2	테크		50.00	-	50.00	-	-	-	-	-	-	목질 복합체	1
	7-22-3	테크		42.00	-	42.00	-	-	-	-	-	-	목질 복합체	1
	7-22-4	테크		202.00	-	202.00	-	-	-	-	-	-	목질 복합체	1
	7-23	음악분수		-	-	-	162.00	-	162.00	162.00	-	162.00		1
	7-23-1	수중무대		-	-	-	162.00	-	162.00	162.00	-	162.00		1
	7-23-2	제어실		43.00	-	43.00	33.03	-	33.03	48.78	-	48.78	철,콘	1
	7-24	기타시설		42,243.00	-	42,243.00	146.73	-	146.73	178.52	-	178.52		1
	7-24-1	도로및광장		9,427.00	-	9,427.00	-	-	-	-	-	-		
	7-24-2	녹지		28,101.82	-	28,101.82	-	-	-	-	-	-		
	7-24-3	맘껏숲		4,684.18	-	4,684.18	188.86	-	188.86	220.65	-	220.65		1
	7-24-4	경관조명		30.00	-	30.00	-	-	-	-	-	-		
	7-25	노인복지회관		8,351.00	-	8,351.00	992.62	-	992.62	2,712.94	-	2,712.94	철,콘	1
	7-25-1	노인복지회관		8,351.00	-	8,351.00	992.62	-	992.62	2,712.94	-	2,712.94	철,콘	1
	7-25-2	파고라		-	-	-	-	-	-	-	-	-	목조	1
	7-25-3	파고라		-	-	-	-	-	-	-	-	-	목조	1
	7-25-4	파고라		-	-	-	-	-	-	-	-	-	목조	1
	7-25-5	음수대		-	-	-	-	-	-	-	-	-		1
	7-25-6	주차장		-	-	-	-	-	-	-	-	-		
	7-26	시민갤러리		201.00	-	201.00	201.00	-	201.00	201.00	-	201.00		1
	29	사랑녹색 나눔숲		389.00	-	389.00	-	-	-	-	-	-		
	29-1	진입광장	덕진동1가산2-20	14.00	-	14.00	-	-	-	-	-	-	목질 복합체	1
	29-2	커뮤니티광장	덕진동1가산2-20	240.00	-	240.00	-	-	-	-	-	-	목질 복합체	1
	29-3	쉼터1	덕진동1가산2-20	23.00	-	23.00	-	-	-	-	-	-	목질 복합체	1
	29-4	쉼터2	금암동634-16	82.00	-	82.00	-	-	-	-	-	-	목질 복합체	1
	29-5	쉼터3	덕진동1가산2-1	30.00	-	30.00	-	-	-	-	-	-	목질 복합체	1
	34	경로당		655.00	-	655.00	120.00	-	120.00	120.00	-	120.00	철,콘	1
	35-1	정자	덕진동1가 1016-2	9.00	-	9.00	-	-	-	-	-	-	목조	1
	35-2	정자	덕진동1가 1016-2	11.00	-	11.00	-	-	-	-	-	-	목조	1
	35-3	정자	덕진동1가 1016-2	11.00	-	11.00	-	-	-	-	-	-	목조	1
	35-4	쉼터4	놀이마당 인근	-	증 110	110.00	-	-	-	-	-	-	목조	1
	35-5	수변쉼터	덕진호수 인근	-	증 80	80.00	-	-	-	-	-	-	목조	1
유회 시설	소계			3,275.00	-	3,275.00	230.33	-	230.33	261.70	-	261.70		3
	8	드림랜드	덕진동1가73-48	3,275.00	-	3,275.00	230.33	-	230.33	261.70	-	261.70		3
	8-1	관리사무소		-	-	-	70.20	-	70.20	101.57	-	101.57	철,콘	1
	8-2	요술의집		-	-	-	125.55	-	125.55	125.55	-	125.55	조적조	1
	8-3	화장실		-	-	-	34.58	-	34.58	34.58	-	34.58	조적조	1

시설구분	도면표시번호	시설명	위치	부지면적(㎡)			시설면적(㎡)						구조	규모 및 수량
				기정	증감	변경후	건축바닥면적			건축연면적				
							기정	증감	변경후	기정	증감	변경후		
	8-4	비룡열차		-	-	-	-	-	-	-	-	-		
	8-5	뱃테리카		-	-	-	-	-	-	-	-	-		
	8-6	스포츠키카		-	-	-	-	-	-	-	-	-		
	8-7	회진그네		-	-	-	-	-	-	-	-	-		
	8-8	회진목마		-	-	-	-	-	-	-	-	-		
	8-9	허니문		-	-	-	-	-	-	-	-	-		
	8-10	타가다		-	-	-	-	-	-	-	-	-		
	8-11	바이킹		-	-	-	-	-	-	-	-	-		
	소계			109,968.00	-	109,968.00	18,571.33	-	18,571.33	22,316.58	-	22,316.58		17
운동 시설	9-1	체련공원	덕진동1가산21-1	50,737.00	-	50,737.00	3,468.14	-	3,468.14	4,180.92	-	4,180.92	철,콘, 철골	4
	9-1-1	실내 배드민턴장		4,325.00	-	4,325.00	3,271.22	-	3,271.22	3,996.26	-	3,996.26		1
	9-1-4	풋살구장		2,686.00	-	2,686.00	-	-	-	-	-	-		
	9-1-5	축구장		25,245.00	-	25,245.00	-	-	-	-	-	-		
	9-1-6	다목적 운동장		10,470.00	-	10,470.00	-	-	-	-	-	-		
	9-1-7	테니스장		7,051.00	-	7,051.00	60	-	60	60	-	60		2
	9-1-11	야외무대		102.00	-	102.00	-	-	-	-	-	-		
	9-1-13	음수대		16.00	-	16.00	-	-	-	-	-	-		
	9-1-14	운동기구		-	-	-	-	-	-	-	-	-		
	9-1-15	다목적구장		705.00	-	705.00	-	-	-	-	-	-		
	9-1-16	실내운동공간		137.00	-	137.00	136.92	-	136.92	124.66	-	124.66		1
	9-2	승마장	호성동1가720-1	20,711.00	-	20,711.00	4,229.14	-	4,229.14	4,997.14	-	4,997.14		8
	9-2-1	육내승마장		-	-	-	2,052.00	-	2,052.00	2,820.00	-	2,820.00	철,콘	1
	9-2-2	마사1		-	-	-	280.80	-	280.80	280.80	-	280.80	철,콘	1
	9-2-3	마사2		-	-	-	1,276.20	-	1,276.20	1,276.20	-	1,276.20	철,콘	1
	9-2-4	창고		-	-	-	198.00	-	198.00	198.00	-	198.00	철,콘	1
	9-2-5	관리사무소		-	-	-	70.65	-	70.65	70.65	-	70.65	벽돌조	1
	9-2-6	퇴비사		-	-	-	40.00	-	40.00	40.00	-	40.00	철,콘	1
	9-2-7	세마장		-	-	-	132.61	-	132.61	132.61	-	132.61	경량 철골	1
	9-2-8	호스위킹장		-	-	-	178.88	-	178.88	178.88	-	178.88	경량 철골	1
	9-3	실내롤러 스케이트장	송원동 1가234-33	8,347.00	-	8,347.00	3,585.00	-	3,585.00	4,204.00	-	4,204.00		2
	9-3-1	롤러 스케이트장		-	-	-	3,248.00	-	3,248.00	3,698.00	-	3,698.00	철,콘	1
	9-3-2	관리사		-	-	-	337.00	-	337.00	506.00	-	506.00	철,콘	1
	9-4	롤러 스케이트장		14,607.00	-	14,607.00	486.40	-	486.40	595.60	-	595.60		1
	9-4-1	본부석 관람장		486.00	-	486.00	486.40	-	486.40	595.60	-	595.60	철,콘	1
	9-4-2	주경기장		4,735.00	-	4,735.00	-	-	-	-	-	-		
	9-4-3	생활체육 경기장		1,653.00	-	1,653.00	-	-	-	-	-	-		
	9-4-4	전시장		907.00	-	907.00	-	-	-	-	-	-		
9-4-5	주차장		6,826.00	-	6,826.00	-	-	-	-	-	-			
-	주차장		169.00	-	169.00	-	-	-	-	-	-			
-	국민체육센터	송원동1가186	4,754.00	-	4,754.00	2,991.73	-	2,991.73	4,528.00	-	4,528.00			

시설구분	도면표시번호	시설명	위치	부지면적(㎡)			시설면적(㎡)						구조	규모및수량
				기정	증감	변경후	건축바닥면적			건축연면적				
							기정	증감	변경후	기정	증감	변경후		
	9-7	다목적운동장2		1,100.00	-	1,100.00	65.00	-	65.00	65.00	-	65.00		1
	9-8	족구장	송천동1가산1-25	3,843.00	-	3,843.00	30.00	-	30.00	30.00	-	30.00		배수시설관리동3
	9-8-1	화장실	송천동1가산1-25	30.00	-	30.00	30.00	-	30.00	30.00	-	30.00		
	17-2	게이트볼장		5,700.00	-	5,700.00	3,715.92	-	3,715.92	3,715.92	-	3,715.92	철,콘	1
	소계			415,651.21	증 80	415,731.21	32,607.38	-	32,607.38	69,876.09	-	69,876.09		64
교양 시설	10	동물원	덕진동1가73-48	187,575.00	-	187,575.00	8,785.02	-	8,785.02	9,137.01	-	9,137.01		42
	10-1	동물사	덕진동1가73-48	57,131.50	-	57,131.50	5,703.28	-	5,703.28	6,055.27	-	6,055.27		22
	10-1-1	호랑이,사자	덕진동1가73-48	983.00	-	983.00	563.90	-	563.90	599.90	-	599.90	철,콘	1
	10-1-2	표범사	덕진동1가73-48	531.20	-	531.20	231.15	-	231.15	231.15	-	231.15	철,콘	1
	10-1-3	파충류사	덕진동1가73-48	66.00	-	66.00	28.72	-	28.72	28.72	-	28.72	철,콘	1
	10-1-4	소맹수사	덕진동1가73-48	-	-	-	-	-	-	-	-	-		
	10-1-5	곰사	덕진동1가73-48	4,200.00	-	4,200.00	299.55	-	299.55	299.55	-	299.55	철,콘	1
	10-1-6	원숭이사	덕진동1가73-49	1,383.90	-	1,383.90	209.85	-	209.85	232.89	-	232.89	철,콘	1
	10-1-8	마사	덕진동1가73-49	954.00	-	954.00	174.00	-	174.00	174.00	-	174.00	경량 철골	2
	10-1-9	코끼리사	덕진동1가산36-8	1,260.00	-	1,260.00	428.50	-	428.50	633.70	-	633.70	철,콘	1
	10-1-10	하마,기린사	덕진동1가73-25	1,651.70	-	1,651.70	883.00	-	883.00	883.00	-	883.00	철,콘	1
	10-1-11	사슴,라마사	덕진동1가73-48	1,809.00	-	1,809.00	-	-	-	-	-	-	철책	
	10-1-12	맹금류사	덕진동1가73-35	1,544.00	-	1,544.00	-	-	-	-	-	-	철책	
	10-1-13	공작사	덕진동1가73-48	129.60	-	129.60	-	-	-	-	-	-	철책	
	10-1-14	오리,물범사	덕진동1가73-56	390.80	-	390.80	-	-	-	-	-	-	철책	
	10-1-15	물새장	덕진동1가73-48	2,093.30	-	2,093.30	36.90	-	36.90	36.90	-	36.90	철책	
	10-1-16	들소,큰코뿔사	덕진동1가산36-8	1,047.00	-	1,047.00	50.00	-	50.00	50.00	-	50.00	철책	1
	10-1-18	캥거루,타조사	덕진동1가산36-22	701.00	-	701.00	140.00	-	140.00	140.00	-	140.00	철,콘	1
	10-1-19	해양동물사	덕진동1가73-35	860.00	-	860.00	180.84	-	180.84	180.84	-	180.84	철골조	1
	10-1-20	파나코사	덕진동1가73-48	1,927.00	-	1,927.00	124.80	-	124.80	124.80	-	124.80		2
	10-1-22	건사	덕진동1가산2-19	63.00	-	63.00	-	-	-	-	-	-		
	10-1-23	집비둘기사	덕진동1가산2-19	30.00	-	30.00	-	-	-	-	-	-		
	10-1-24	조류사	덕진동1가73-41	720.00	-	720.00	198.00	-	198.00	198.00	-	198.00	철,콘	1
	10-1-25	아기동물놀이방	덕진동1가73-41	797.00	-	797.00	180.63	-	180.63	165.00	-	165.00	철,콘	1
	10-1-26	늑대사		2,600.00	-	2,600.00	-	-	-	-	-	-		
	10-1-27	시베리아호랑이사	덕진동1가산2-19	4,722.00	-	4,722.00	257.16	-	257.16	257.16	-	257.16	철,콘	1
	10-1-28	원숭이사2	덕진동1가73-59	3,430.00	-	3,430.00	282.34	-	282.34	282.34	-	282.34	철,콘	3
	10-1-29	코끼리사2	덕진동1가73-25	7,409.00	-	7,409.00	647.76	-	647.76	647.76	-	647.76	철,콘	1
	10-1-30	초원의숲	덕진동1가73-41	10,766.00	-	10,766.00	786.18	-	786.18	889.56	-	889.56	철,콘	1
	10-1-31	독수리사	덕진동1가산2-19	5,063.00	-	5,063.00	-	-	-	-	-	-	철,책	
	10-2	동물병원	덕진동1가산2-19	420.00	-	420.00	330.00	-	330.00	330.00	-	330.00	철,콘	1
	10-3	매표소	덕진동1가73-1	79.00	-	79.00	78.12	-	78.12	78.12	-	78.12	기와	1
10-4	휴게음식점	덕진동1가	68.00	-	68.00	32.70	-	32.70	32.70	-	32.70	경량 철골	1	

시설 구분	도면 표시번호	시설명	위치	부지면적(㎡)			시설면적(㎡)						구조	규모 및 수량	
				기정	증감	변경후	건축바닥면적			건축연면적					
							기정	증감	변경후	기정	증감	변경후			
			산36-8 덕진동1가												
	10-5	관리 사무소	산2-19	192.00	-	192.00	191.25	-	191.25	191.25	-	191.25	철,콘	1	
	10-6	화장실	덕진동1가 산2-19	1,549.00		1,549.00	465.68	-	465.68	465.68	-	465.68	철,콘	6	
	10-7	육추실	덕진동1가 73-48	-	-	-	36.90	-	36.90	36.90	-	36.90	조적조	1	
	10-8	물세장, 물탱크	덕진동1가 73-48	-	-	-	112.00	-	112.00	112.00	-	112.00	철,콘	1	
	10-10	영상관	덕진동 1가75	500.00	-	500.00	330.00	-	330.00	330.00	-	330.00	철,콘	1	
	10-13	휴게소	덕진동1가73-37	550.00	-	550.00	496.00	-	496.00	496.00	-	496.00			
	10-14	관리 사무소	덕진동1가75	720.00	-	720.00	660.00	-	660.00	660.00	-	660.00			
	10-15	유모차 보관소	덕진동1가75	67.00	-	67.00	66.88	-	66.88	66.88	-	66.88	철골조	1	
	10-16	저온창고	덕진동1가 73-41	49.00	-	49.00	48.20	-	48.20	48.20	-	48.20	철골조	2	
	10-18	기념품 판매소	덕진동1가 73-1	32.00	-	32.00	32.34	-	32.34	32.34	-	32.34	경량 철골	1	
	10-19	기타시설	덕진동1가 73-48	125,634.50		125,634.50	-	-	-	-	-	-			
	10-20	매점	덕진동1가 73-49	33.00	-	33.00	33.00	-	33.00	33.00	-	33.00	경량 철골	1	
	10-21	축산분뇨 처리장	덕진동1가 73-58	165.00	-	165.00	-	-	-	-	-	-			
	10-22	사육사작업장	덕진동1가 산36-8	170.00	-	170.00	61.19	-	61.19	61.19	-	61.19	경량 철골	1	
	10-23	관광안내소	덕진동1가73-46	215.00	-	215.00	107.48	-	107.48	107.48	-	107.48	철골조	1	
	12	조경단		14,180.00	-	14,180.00	140.00	-	140.00	140.00	-	140.00	목조	1	
	13	기념비 및 사적		1,778.00	-	1,778.00	386.21	-	386.21	386.21	-	386.21		2	
	13-1	시민현장비	덕진동1가1314-4	-	-	-	3.00	-	3.00	3.00	-	3.00	석조	1	
	13-2	자연보호 현장비	잔디밭 3-2	-	-	-	10.00	-	10.00	10.00	-	10.00	석조	1	
	13-3	어린이 현장비	덕진동1가 1314-4	-	-	-	15.00	-	15.00	15.00	-	15.00	석조	1	
	13-4	신석정시비	덕진동1가 산23-13	-	-	-	14.00	-	14.00	14.00	-	14.00	석조	1	
	13-5	최명희장군 공적비	덕진동1가 1314-4	-	-	-	6.00	-	6.00	6.00	-	6.00	석조	1	
	13-6	민제선선생 유허비	덕진동1가 1314-4	-	-	-	9.00	-	9.00	9.00	-	9.00	석조	1	
	13-7	전봉준장군동 상	덕진동1가 1314-4	-	-	-	6.00	-	6.00	6.00	-	6.00	석조	1	
	13-8	김일두선생 기념비	덕진동1가 1314-4	-	-	-	6.00	-	6.00	6.00	-	6.00	석조	1	
	13-9	취향정	덕진동1가1314-4	-	-	-	36.00	-	36.00	36.00	-	36.00		1	
	13-11	수직사	덕진동1가89-1	1,080.00	-	1,080.00	74.00	-	74.00	74.00	-	74.00		1	
	13-12	제일동포 기념비	덕진동1가 산2-1	635.00	-	635.00	6.00	-	6.00	6.00	-	6.00	석조	1	
	13-13	이철균 선생비	덕진동1가 산23-13	-	-	-	15.00	-	15.00	15.00	-	15.00	석조	1	
	13-14	김해강 선생비	덕진동1가 산23-13	-	-	-	15.00	-	15.00	15.00	-	15.00	석조	1	
	13-15	김계남 장군추모비	덕진동1가 1314-8	-	-	-	15.00	-	15.00	15.00	-	15.00	석조	1	

시설 구분	도면 표시번호	시설명	위치	부지면적(㎡)			시설면적(㎡)						구조	규모 및 수량
							건축바닥면적			건축연면적				
				기정	증감	변경후	기정	증감	변경후	기정	증감	변경후		
13-16	덕진공원비	덕진동1가1341-1	-	-	-	15.00	-	15.00	15.00	-	15.00	석조	1	
13-17	손화중장군비	덕진동1가1314-8	-	-	-	9.00	-	9.00	9.00	-	9.00	석조	1	
13-18	3연대장설비	잔디밭 3-2	-	-	-	25.00	-	25.00	25.00	-	25.00	석조	1	
13-19	로타리클럽비	축구장앞	-	-	-	9.00	-	9.00	9.00	-	9.00	석조	1	
13-20	범조3성인비	덕진동1가1316-2	-	-	-	9.00	-	9.00	9.00	-	9.00	석조	1	
13-21	박동화선생비	잔디밭 3-2	-	-	-	6.00	-	6.00	6.00	-	6.00	석조	1	
13-22	이상만서예비	잔디밭 3-2	-	-	-	9.42	-	9.42	9.42	-	9.42	석조	1	
13-23	백양춘선생비	덕진동1가1314-4	-	-	-	5.04	-	5.04	5.04	-	5.04	석조	1	
13-24	전라북도월남참전기념비	덕진동1가73-9	63.00	-	63.00	62.75	-	62.75	62.75	-	62.75	철골조, 석조	1	
13-25	진간제선생유히비	덕진동1가1314-4	-	-	-	6.00	-	6.00	6.00	-	6.00	석조	1	
14	덕진종합회관	덕진동1가190-1	14,690.00	-	14,690.00	2,481.21	-	2,481.21	7,124.91	-	7,124.91		4	
14-1	덕진종합회관		-	-	-	1,311.00	-	1,311.00	3,811.00	-	3,811.00	철, 콘	1	
14-2	경비실		-	-	-	20.00	-	20.00	20.00	-	20.00	세벽 SLB	1	
14-3	문예회관		-	-	-	234.00	-	234.00	702.00	-	702.00	철, 콘	1	
14-4	주차장		-	-	-	-	-	-	-	-	-			
14-5	공연장		-	-	-	916.21	-	916.21	2,591.91	-	2,591.91	철, 콘, 철골	1	
16	도립국악원	덕진동2가184-1	5,479.00	-	5,479.00	1,102.26	-	1,102.26	6,301.04	-	6,301.04	철, 콘, 철골	1	
16-1	도립국악원1		-	-	-	-	-	-	-	-	-	-	-	
16-2	도립국악원2		-	-	-	-	-	-	-	-	-	-	-	
17	어린이회관	송천동1가234-5	46,382.00	-	46,382.00	3,173.16	-	3,173.16	5,170.33	-	5,170.33		2	
17-1	본관		9,498.00	-	9,498.00	3,164.75	-	3,164.75	5,161.92	-	5,161.92	가설 건축물	2	
17-3	야외무대		276.00	-	276.00	-	-	-	-	-	-			
17-4	주차장		293.00	-	293.00	-	-	-	-	-	-			
17-5	주차장2		1,375.00	-	1,375.00	-	-	-	-	-	-			
17-6	주차장3		4,777.00	-	4,777.00	-	-	-	-	-	-			
17-7	기타시설		30,163.00	-	30,163.00	8.41	-	8.41	8.41	-	8.41	판넬	1	
18	보훈공원	송천동1가234-16	30,366.00	-	30,366.00	490.92	-	490.92	490.92	-	490.92		3	
18-1	독립운동기념광장		3,398.00	-	3,398.00	165.00	-	165.00	165.00	-	165.00		2	
18-1-1	기념탑		396.00	-	396.00	-	-	-	-	-	-		1	
18-1-2	변소		30.00	-	30.00	30.00	-	30.00	30.00	-	30.00	조적조	1	
18-1-3	독립운동전시관		438.00	-	438.00	135.00	-	135.00	135.00	-	135.00		1	
18-2	진입광장		777.00	-	777.00	-	-	-	-	-	-			
18-3	주차장		1,401.00	-	1,401.00	-	-	-	-	-	-			
18-4	황극단		472.00	-	472.00	-	-	-	-	-	-			
18-5	교육체험광장		4,020.00	-	4,020.00	325.92	-	325.92	325.92	-	325.92		1	
18-5-1	전시관		-	-	-	325.92	-	325.92	325.92	-	325.92		1	

시설 구분	도면 표시번호	시설명	위치	부지면적(㎡)			시설면적(㎡)						구조	규모 및 수량
				기정	증감	변경후	건축바닥면적			건축연면적				
							기정	증감	변경후	기정	증감	변경후		
	18-6	국가수호 기억광장		3,668.00	-	3,668.00	-	-	-	-	-	-		
	18-7	추모광장		2,486.00	-	2,486.00	-	-	-	-	-	-		
	18-8	기타시설		14,144.00	-	14,144.00	-	-	-	-	-	-		
	20	소리문화의전 당	덕진동 1가88-4	99,804.21	-	99,804.21	13,698.60	-	13,698.60	36,625.67	-	36,625.67		6
	20-1	공연장		-	-	-	8,827.71	-	8,827.71	25,265.36	-	25,265.36	철,콘	1
	20-2	국제회의장/ 전시관		-	-	-	2,822.48	-	2,822.48	6,892.43	-	6,892.43	철,콘	1
	20-3	국악당		-	-	-	1,636.53	-	1,636.53	3,831.89	-	3,831.89	철,콘	1
	20-4	야외공연장		-	-	-	185.40	-	185.40	433.80	-	433.80	철,콘	1
	20-5	진입광장		-	-	-	-	-	-	-	-	-		
	20-6	중앙광장		-	-	-	-	-	-	-	-	-		
	20-7	놀이마당		-	-	-	-	-	-	-	-	-		
	20-8	주차장		-	-	-	-	-	-	-	-	-		
	20-9	주차장		-	-	-	-	-	-	-	-	-		
	20-10	주차장		-	-	-	-	-	-	-	-	-		
	20-11	주차장		-	-	-	-	-	-	-	-	-		
	20-12	야외화장실		-	-	-	131.55	-	131.55	114.69	-	114.69	철,콘	1
	20-13	야외화장실		-	-	-	94.93	-	94.93	87.50	-	87.50	철,콘	1
	21	최명희 문학공원	덕진동1가 산36-26	1,485.00	-	1,485.00	-	-	-	-	-	-		
	30	숲속도서관	인후동2가산2-19	130.00	-	130.00	50.00	-	50.00	50.00	-	50.00	목조	1
	31	우호도서관	호성1동728	5,359.00	-	5,359.00	800.00	-	800.00	1,500.00	-	1,500.00		1
	33	진동문화회관	송천동1가241-2	8,423.00	-	8,423.00	1,500.00	-	1,500.00	2,950.00	-	2,950.00		1
	34	야외무대	놀이마당 인근	-	증 80	80.00	-	-	-	-	-	-		
	소계			37,380.99	-	37,380.99	1,236.94	-	1,236.94	1,236.94	-	1,236.94		27
편의 시설	22	주차장		35,120.80	-	35,120.80	-	-	-	-	-	-		
	22-1	주차장	덕진동2가184-1	-	-	-	-	-	-	-	-	-		
	22-4	주차장	덕진동1가산2-1	4,408.00	-	4,408.00	-	-	-	-	-	-		
	22-5	주차장	정구장앞	3,714.00	-	3,714.00	-	-	-	-	-	-		
	22-8	주차장	덕진동1가72-5	13,709.80	-	13,709.80	-	-	-	-	-	-		
	22-9	주차장	덕진동1가72-5	5,398.00	-	5,398.00	-	-	-	-	-	-		
	22-10	주차장	덕진동1가72-5	3,701.00	-	3,701.00	-	-	-	-	-	-		
	22-11	주차장	덕진동1가산31	4,190.00	-	4,190.00	-	-	-	-	-	-		
	23	휴게음식점및 소매점		1,684.00	-	1,684.00	852.75	-	852.75	852.75	-	852.75		22
	23-1	연화정	덕진호수내	1,225.00	-	1,225.00	393.75	-	393.75	393.75	-	393.75	한옥	1
	23-5	매점	체련공원내	201.00	-	201.00	201.00	-	201.00	201.00	-	201.00	철,콘	1
	23-6	매점	덕진동1가73-22	24.00	-	24.00	24.00	-	24.00	24.00	-	24.00		8
	23-7	매점	덕진동1가73-13	198.00	-	198.00	198.00	-	198.00	198.00	-	198.00		11
	23-8	휴게음식점및 소매점	덕진동1가656-19	36.00	-	36.00	36.00	-	36.00	36.00	-	36.00	조립식	1
	24	변소		384.19	-	384.19	384.19	-	384.19	384.19	-	384.19		5
	24-2	변소	체련공원내	119.00	-	119.00	119.00	-	119.00	119.00	-	119.00	철,콘	1
	24-3	화장실	체련공원내	80.00	-	80.00	80.00	-	80.00	80.00	-	80.00		1
24-4	화장실	송천동1가164-4	45.00	-	45.00	45.00	-	45.00	45.00	-	45.00		1	
24-5	화장실	덕진동1가산30	80.00	-	80.00	80.00	-	80.00	80.00	-	80.00		1	

시설 구분	도면 표시번호	시설명	위치	부지면적(㎡)			시설면적(㎡)						구조	규모 및 수량
				기정	증감	변경후	건축바닥면적			건축연면적				
							기정	증감	변경후	기정	증감	변경후		
	24-6	화장실	호성동1가산29-1	60.19	-	60.19	60.19	-	60.19	60.19	-	60.19	철,콘	1
	26	전망대		-	-	-	-	-	-	-	-	-		
	26-1	전망대	백동로	-	-	-	-	-	-	-	-	-	목조	
	26-2	전망대	천마산, 기린로	-	-	-	-	-	-	-	-	-	목조	
	26-3	전망대	천마산	-	-	-	-	-	-	-	-	-	목조	
	26-4	전망대	천마산	-	-	-	-	-	-	-	-	-	목조	
	28	정자		192.00	-	192.00	-	-	-	-	-	-		
	28-5	쉼터	덕진동1가산37	91.00	-	91.00	-	-	-	-	-	-		1
	28-6	쉼터	덕진동1가637-26	80.00	-	80.00	-	-	-	-	-	-		1
28-7	쉼터	덕진동1가656-5	21.00	-	21.00	-	-	-	-	-	-		1	
관리 시설	소계			1,197.00	-	1,197.00	536.60	-	536.60	618.70	-	618.70		7
	27-2	관리시설	체련공원내	180.00	-	180.00	150.00	-	150.00	232.10	-	232.10	철,콘	1
	27-3	관리시설	체련공원내 (테니스장)	443.00	-	443.00	135.60	-	135.60	135.60	-	135.60	철,콘	2
	27-4	관리시설	체련공원내 (족구장)	413.00	-	413.00	90.00	-	90.00	90.00	-	90.00	철,콘	1
	27-5	관리시설	체련공원내 (다목적운동장)	90.00	-	90.00	90.00	-	90.00	90.00	-	90.00	철,콘	1
	27-6	관리동	덕진동1가656-19	44.00	-	44.00	44.00	-	44.00	44.00	-	44.00	조립식	1
	27-7	관리동	송천동1가 산1-1	27.00	-	27.00	27.00	-	27.00	27.00	-	27.00	조립식	1
그 밖의 시설	소계			5,780.00	-	5,780.00	-	-	-	-	-	-		-
	35	반려견 놀이터	덕진동1가656-5	5,780.00	-	5,780.00	-	-	-	-	-	-		
녹지	소계			2,629,419.80	감 340	2,629,079.80	-	-	-	-	-	-		
	녹지			2,629,419.80	감 340	2,629,079.80	-	-	-	-	-	-		

■ 전주 도시계획시설(덕진공원) 조성계획 결정(변경) 도면 : 실음생략

군산시 고시 제2023 - 28호

군산 도시계획시설(중로2-13호선)사업 실시계획인가 고시

군산시 지곡동 606번지 도시계획시설(도로:중로2-13호선)사업 시행을 위하여 「국토의 계획 및 이용에 관한 법률」 제86조 및 제88조 규정에 따라 다음과 같이 사업시행자 지정 및 실시계획인가하고 같은 법 제91조 규정에 따라 다음과 같이 고시합니다.

군 산 시 장
2023년 3월 10일

- 1. 사업시행지의 위치 : 군산시 지곡동 606번지 외 15필지
- 2. 사업의 종류 및 명칭
 - 가. 종 류 : 도시계획시설(도로) 사업
 - 나. 명 칭 : 지곡동 공동주택 신축에 따른 도시계획시설 조성사업
- 3. 사업의 규모 및 면적
 - 가. 중로 2-13 : B=3m, L=200m, A=631㎡ (노선 신설)
- 4. 사업시행자의 주소 및 성명
 - 가. 사업시행자 주소 : 전북 익산시 동서로63길 4, 606호(어양동,하모니시티)
 - 나. 사업시행자 성명 : (주)은성종합개발 대표 유병성
- 5. 사업착수 및 준공예정일
 - 가. 실시계획인가일 ~ 2023. 12. 30.
- 6. 사용 또는 수용할 토지 또는 건물의 소재지·지번·지목 및 면적, 소유권과 소유권 외의 권리 명세 및 그 소유자·권리자의 성명·주소(붙임 참조)
- 7. 관계도서 : 게재 생략

○ 사용 또는 수용할 토지조서

순번	위치	지번	지목	지적 (㎡)	편입면적 (㎡)	소유자		소유권이외의권리자			비고
						성명	주소	성명	주소	권리 내용	
1	지곡동	147-16	도	49	37	군산시					
2	지곡동	297-9	도	13	13	주식회사 하나자산신탁	서울특별시 강남구 테헤란로 127,15층 (역삼동, 하나금융그룹 강남사옥)				
3	지곡동	298-11	답	151	151	주식회사 하나자산신탁	서울특별시 강남구 테헤란로 127,15층 (역삼동, 하나금융그룹 강남사옥)				
4	지곡동	298-9	도	4	4	군산시					
5	지곡동	299-6	전	40	40	주식회사 하나자산신탁	서울특별시 강남구 테헤란로 127,15층 (역삼동, 하나금융그룹 강남사옥)				
6	지곡동	299-7	대	19	19	주식회사 하나자산신탁	서울특별시 강남구 테헤란로 127,15층 (역삼동, 하나금융그룹 강남사옥)				
7	지곡동	306-5	전	45	45	주식회사 하나자산신탁	서울특별시 강남구 테헤란로 127,15층 (역삼동, 하나금융그룹 강남사옥)				
8	지곡동	307-2	대	59	59	주식회사 하나자산신탁	서울특별시 강남구 테헤란로 127,15층 (역삼동, 하나금융그룹 강남사옥)				
9	지곡동	309-6	대	119	119	주식회사 하나자산신탁	서울특별시 강남구 테헤란로 127,15층 (역삼동, 하나금융그룹 강남사옥)				
10	지곡동	309-8	도	14	14	김*임룡	군산시 지곡동 309				
11	지곡동	310-16	도	13	13	군산시					
12	지곡동	310-20	도	4	4	군산시					
13	지곡동	310-25	대	203	9	주식회사 하나자산신탁	서울특별시 강남구 테헤란로 127,15층 (역삼동, 하나금융그룹 강남사옥)				
14	지곡동	310-24	답	39	39	주식회사 하나자산신탁	서울특별시 강남구 테헤란로 127,15층 (역삼동, 하나금융그룹 강남사옥)				
15	지곡동	310-23	답	2	2	주식회사 은성종합개발	전라북도 익산시 동서로63길 4, 606호 (어양동,하모니시티)				
16	지곡동	606	도	22,375.3	63	군산시					
계	16필지			23,149.3	631						

익산시 고시 제2023-51호

익산 도시관리계획(도시계획시설:도로, 학교) 결정(변경) 및 지형도면 고시

익산 도시관리계획(도시계획시설:도로, 학교) 결정(변경)에 대하여 「국토의 계획 및 이용에 관한 법률」 제30조, 제32조 및 「토지이용 규제기본법」 제8조 규정에 따라 결정(변경)하고 지형도면을 함께 고시합니다. 이에 따른 관련도서는 익산시 청 도시개발과에 비치하여 일반인에게 보입니다.

익 산 시 장
2023. 3. 10.

1. 익산 도시관리계획(도시계획시설:도로, 학교) 결정(변경) 조서

가. 교통시설

1) 도로 결정(변경)조서

구분	규모				기능	연장 (m)	기점	종점	사용 형태	주요 경과지	최초 결정일
	등급	류별	번호	폭원 (m)							
기정	소로	2	402	8	국지 도로	115	중로3-1 (남중동 196-8대)	남중동 197-6대	일반 도로	-	전북45 (1987.4.21.)
변경	소로	2	402	8	국지 도로	89	중로3-1 (남중동 196-8대)	남중동 197-9도	일반 도로	-	전북45 (1987.4.21.)

2) 도로 결정(변경)사유서

변경전 도로명	변경후 도로명	변경내용	변경사유
소로 2-402	소로 2-402	· 도로 연장 및 종점 변경 - 연장 : 115m→89m (감 26m) - 종점 : 남중동 197-6대→남중동 197-9도	기 결정된 도시계획도로 내 학교로 편입되어 사용하고 있는 일부를 제척하여 효율적인 도로기능 유지 및 관리를 도모하기 위함.

나. 공공·문화체육시설

1) 학교 결정(변경)조서

구분	도면표시 번호	시설명	시설의 종류	위 치	면 적 (㎡)			최초 결정일
					기정	변경	변경후	
변경	136	학교	고등학교 (이리여고)	익산시 남중동 246-4번지 일원	29,255	증) 752	30,007	익산시고시 제37호 (2011.5.6.)

2) 학교 결정(변경)사유서

도면면시 번호	시설명	변경내용	변경사유
136	학교	· 면적변경 - 29,255m ² → 30,007m ² , 증)752m ²	학교 용지로서 활용하고 있는 부지를 편입하여 학생들의 안전하고 쾌적한 환경제공과 효율적인 토지이용관리를 도모하기 위함.

2. 익산 도시관리계획 결정(변경) 및 지형도면고시 도면 : 실음 생략

익산시 공고 제2023-762호

익산 도시계획시설(도로/중로2류31호)사업 실시계획인가 전 열람공고

도시계획시설(도로/중로2류31호)사업에 대하여 『국토의 계획 및 이용에 관한 법률』 제88조 및 같은법 시행령 제97조 규정에 따라 실시계획인가 전 일반인 및 이해관계인의 의견을 듣고자 같은 법 제90조 및 같은 법 시행령 제99조와 「공익사업을 위한 토지 등의 취득 및 보상에 관한 법률」 제21조 및 같은 법 시행령 제11조 규정에 따라 다음과 같이 열람·공고 합니다.

이에 따른 관계도서는 익산시청 도시개발과(☎063-859-5592)에 비치하여 일반에게 보입니다.

익 산 시 장
2023년 3월 10일

1. 사업시행지의 위치
 - 위 치 : 익산시 영등동 147-7번지 일원
2. 사업의 종류 및 명칭
 - 사업의 종류 : 도시계획시설(도로/중로2류31호)사업
 - 사업의 명칭 : 영등동 골든캐슬 옆 도로개설공사
3. 사업의 규모 또는 면적
 - 중로2류31호선 : L=214m, B=15m, 면적:3,314㎡
4. 사업시행자의 성명 및 주소
 - 성 명 : 익산시장
 - 주 소 : 전북 익산시 인북로32길 1(남중동)
5. 사업의 착수 및 준공예정일
 - 착수예정일 : 실시계획인가 고시일
 - 준공예정일 : 2025 12. 31.
6. 열람기간 : 도보게재 익일로부터 14일간
7. 수용 또는 사용할 토지 및 지장물조서 : 붙임
8. 관계도서 : "게재 생략"
9. 의견서 제출 : 일반 및 이해관계인은 관련서류 열람 후 의견이 있으신 분은 동기간 내에 열람 장소에 의견서를 서면으로 제출하여 주시기 바랍니다.

수용 또는 사용할 편입 토지조서

공사명 : 영등동 골든캐슬 옆 도로개설

연번	토지소재지			지목	공부상지 (㎡)	편입내역		토지소유자		관계인			비고
	시	동	지번			지번	편입 지적 (㎡)	성명	주소	성명	주소	권리의종류 및내용	
1	익산	영등	147-7	답	258.0	147-7	258	유한회사 씨엔*	전라북도 익산시 무왕로 **** (석왕동)	1)이리평화 ***** 2)신익산 ***** 3)이리평화 *****	1,3)전라북도 익산시 평동로1길 **(평화동) 2)전라북도 익산시황등면 황등로 ***	1)근저당권 2)근저당권 3)지상권	
2	익산	영등	149-17	전	1,381.0	149-17	1,381	유한회사 씨엔*	전라북도 익산시 무왕로 **** (석왕동)	1)이리평화 ***** 2)신익산 ***** 3)이리평화 *****	1,3)전라북도 익산시 평동로1길 **(평화동) 2)전라북도 익산시황등면 황등로 ***	1)근저당권 2)근저당권 3)지상권	
3	익산	영등	158-2	전	616.0	158-2	616	유한회사 씨엔*	전라북도 익산시 무왕로 **** (석왕동)	1)이리평화 ***** 2)신익산 ***** 3)이리평화 *****	1,3)전라북도 익산시 평동로1길 **(평화동) 2)전라북도 익산시황등면 황등로 ***	1)근저당권 2)근저당권 3)지상권	
4	익산	영등	159-1	전	101.0	159-1	101	유한회사 씨엔*	전라북도 익산시 무왕로 **** (석왕동)	1)이리평화 ***** 2)신익산 ***** 3)이리평화 *****	1,3)전라북도 익산시 평동로1길 **(평화동) 2)전라북도 익산시황등면 황등로 ***	1)근저당권 2)근저당권 3)지상권	
5	익산	영등	160-1	답	106.0	160-1	106	유한회사 씨엔*	전라북도 익산시 무왕로 **** (석왕동)	1)이리평화 ***** 2)신익산 ***** 3)이리평화 *****	1,3)전라북도 익산시 평동로1길 **(평화동) 2)전라북도 익산시황등면 황등로 ***	1)근저당권 2)근저당권 3)지상권	
6	익산	영등	163-4	답	299.0	163-4	299	유한회사 씨엔***	전라북도 익산시 무왕로 **** (석왕동)				
7	익산	영등	164-9	답	545.0	164-9	545	유한회사 씨엔*	전라북도 익산시 무왕로 **** (석왕동)	1)이리평화 ***** 2)신익산 ***** 3)이리평화 *****	1,3)전라북도 익산시 평동로1길 **(평화동) 2)전라북도 익산시황등면 황등로 ***	1)근저당권 2)근저당권 3)지상권	
8	익산	영등	776	도	11,824.9	776	8	익산시					

남원시 고시 제2023-33호

남원 도시계획시설(유원지)사업 실시계획인가 고시

남원 도시계획시설(유원지)로 확정 결정되어 추진 중인 『함파우 지방정원 조성 사업』 대하여 『국토의 계획 및 이용에 관한 법률』 제88조 및 같은법 시행령 제 97조 규정에 의하여 실시계획을 인가하고, 같은법 제91조 및 같은법 시행령 제 100조의 규정에 의하여 다음과 같이 고시하고, 이에 따른 관계도서는 남원시 도시과(☎063-620-6454)에 비치하여 일반인에게 보입니다.

남 원 시 장
2023년 3월 10일

1. 사업의 종류 : 남원 도시계획시설(유원지)사업
2. 사업의 명칭 및 시행지의 위치, 사업의 규모
 - 가. 명 칭 : 함파우 지방정원 조성사업
 - 나. 사업의 위치 및 규모
 - 사업의 위치 : 남원시 노암동 1번지 일원
 - 사업의 규모 : 4,1896㎡
3. 사업시행자의 성명 및 주소
 - 가. 성 명 : 남원시장(도시과)
 - 나. 주 소 : 전라북도 남원시 시청로 60
4. 사업의 착수 및 준공예정일 : 사업인가일 ~ 2023년 12월 31일
5. 사업시행지의 위치도, 계획평면도 및 공사설계도서 : 실음생략
6. 수용 또는 사용할 토지 및 물건과 소유권 이외의 권리명세(※ 붙임참조)

<편입 토지 조서>

연번	소재지	구분	지번	지목	지적 면적 (㎡)	편입 면적 (㎡)	토지소유자		소유권이외의 권리			비고
							소유 구분	성명	권리	성명	주소	
1	노암동		1	전	813	68	공유지	남원시				
2	노암동		3-1	전	75	45	공유지	남원시				
3	노암동		3-5	전	1,187	4	공유지	남원시				
4	노암동		3-7	전	212	111	공유지	남원시				
5	노암동		3	전	754	437	공유지	남원시				
6	노암동		8	전	364	36	공유지	남원시				
7	노암동		9-1	답	14	14	공유지	남원시				
8	노암동		9-2	답	372	2	공유지	남원시				
9	노암동		10-1	답	1,239	1,239	공유지	남원시				
10	노암동		10-3	답	131	131	공유지	남원시				
11	노암동		10-4	답	2,128	11	공유지	남원시				
12	노암동		427-2	전	1,314	647	공유지	남원시				
13	노암동		429	전	1,524	1,518	공유지	남원시				
14	노암동		433	전	50	4	공유지	남원시				
15	노암동		810-15	구	564	200	국유지	국(건설부)				
16	노암동		810-17	구	1,224	1,224	국유지	국(건설부)				
17	노암동		810-18	구	159	159	국유지	국(건설부)				
18	노암동		810-31	구	279	193	국유지	국(건설부)				
19	노암동	산	9-2	임	22,036	2,888	공유지	남원시				
20	노암동	산	10	임	20,640	9,672	공유지	남원시				
21	노암동	산	11-1	임	2,691	2,173	공유지	남원시				
22	노암동	산	11-2	임	5,676	5,482	공유지	남원시				
23	노암동	산	11	임	2,571	2,031	공유지	남원시				
24	노암동	산	12-1	임	14,044	2,923	사유지	함양오씨금남공파종중				
25	노암동	산	12-3	임	1,113	357	공유지	남원시				
26	노암동	산	12-4	임	720	359	공유지	남원시				
27	노암동	산	12-5	임	6,612	2,129	공유지	남원시				
28	노암동	산	12-6	임	3,306	1,113	공유지	남원시				
29	노암동	산	12-7	임	2,645	378	공유지	남원시				
30	노암동	산	12-8	임	6,743	2,559	공유지	남원시				
31	노암동	산	12-9	임	306	38	공유지	남원시				
32	노암동	산	12-11	임	204	43	공유지	남원시				
33	노암동	산	12-12	임	4	3	공유지	남원시				
34	노암동	산	12-13	임	5,984	1,128	공유지	남원시				
35	노암동	산	13	임	6,612	277	공유지	남원시				
36	노암동	산	82-1	구	46	19	국유지	국(농림수산부)				
37	노암동	산	82	구	53	48	국유지	국(농림수산부)				
38	노암동	산	83	구	99	99	국유지	국(기획재정부)				
39	어현동		276-2	전	436	154	공유지	남원시				
40	어현동		277-1	전	1,003	58	공유지	남원시				
41	어현동	산	88-8	임	4,620	664	공유지	남원시				
	합계		41필지		120,567	40,638						

고창군 고시 제2023-35호

고창 흥덕농공단지 지정(개발계획) 변경 고시

고창 흥덕농공단지에 대하여 「산업입지 및 개발에 관한 법률」 제8조의 규정에 따라 지정(변경) 승인된 고창 흥덕농공단지 지정(개발계획)에 대하여 같은 법 제7조의4 및 같은 법 시행령 제10조에 따라 다음과 같이 지정(변경) 고시하며, 「토지이용규제 기본법」 제8조의 규정에 따라 지형도면을 고시합니다.

고 창 군 수

2023년 3월 10일

- 1. 농공단지의 명칭·위치 및 면적(변경없음)
 - 가. 명 칭 : 고창 흥덕농공단지
 - 나. 위 치 : 전북 고창군 흥덕면 오호리 일원
 - 다. 면 적 : 314,622㎡
- 2. 농공단지의 지정목적(변경없음)
 - 가. 농촌지역의 균형발전과 농외소득원 개발을 통한 농가소득 증대
 - 나. 지역경제 활성화 및 기업체의 공업입지 공급
- 3. 농공단지개발사업의 시행자(변경없음)
 - : 고창군수
- 4. 농공단지의 개발기간 및 방법(변경)
 - 개발방법 : 공영개발
- 5. 주요 유치업종과 또는 제한 업종(변경없음)
 - 주요 유치업종 : 식료품제조업(10), 전자부품, 컴퓨터, 영상, 음향 및 통신장비 제조업(C24), 금속가공제품 제조업(25), 기타 기계 및 장비 제조업(C29)

6. 토지이용계획 및 주요기반시설계획(변경)

가. 토지이용 계획(변경)

구분		면적(m ²)			구성비(%)		비고
		기정	변경	변경 후	기정	변경	
산업시설용지	공장 및 부대시설	240,433.1	-	240,433.1	76.4	76.4	
지원시설용지	저류지	5,385.0	감)5,385.0	-	1.7	-	
	공동이용시설	2,463.4	-	2,463.4	0.8	0.8	
	소 계	7,848.4	감)5,385.0	2,463.4	2.5	0.8	
공공시설용지	도로	26,221.0	-	26,221.0	8.3	8.3	
	녹지	16,220.7	-	16,220.7	5.2	5.2	
	공공공지	6,415.9	-	6,415.9	2.0	2.0	
	하천	17,482.9	-	17,482.9	5.6	5.6	
	저류지		증)5,385.0	5,385.0	-	1.7	
	소 계	66,340.5	증)5,385.0	71,725.5	21.1	22.8	
합 계		314,622.0	-	314,622.0	100.0	100.0	

나. 주요기반시설계획(변경없음)

1) 도로시설계획(변경없음)

구분	규 모				기능	연장(m)	기점	종점	사용 형태	주요 경과지	최초 결정일	비고
	등급	류별	번호	폭원(m)								
기정	중로	1	804	20	집산 도로	373	광장27호 오호리744	소로3-822 오호리742	일반	-	2007.12.18	하천 486.5m ² 중복결정
기정	중로	2	805	15	국지 도로	397	중1-804 오호리744	중1-804 오호리743	일반	-	2007.12.18	-
기정	중로	2	806	15	국지 도로	181	중1-804 오호리744	중로2-802 오호리744	일반	-	2007.12.18	-
기정	중로	2	807	15	국지 도로	167	중로2-806 오호리742	오호리744	일반	-	2007.12.18	하천 321.4m ² 중복결정
기정	중로	2	808	15	국지 도로	110	중1-804 오호리743	중2-807 오호리743	일반	-	2008.09.08	-
기정	소로	3	822	3	특수 도로	124	중1-804 오호리741-1	경관녹지20 호 오호리741	보행 전용	-	2008.09.08	-
기정	소로	3	823	5	특수 도로	550	오호리737	오호리737	보행 전용	-	2007.12.18	-

2) 녹지시설 계획(변경없음)

구 분	면 적(m)	구성비(%)	비 고
총 면 적	240,433.1	100.0	
녹 지 면 적	16,220.7	5.2	7개소

3) 공공공지 계획(변경없음)

구분	도면표시 번호	시 설 명	시설의 세분	위 치	면 적 (m)			최 초 결정일	비고
					기 정	변 경	변경후		
기정	1	공공공지	홍덕농공단지 공공공지	오호리 729-1	1,181.7	-	1,181.7	2007. 12.18	
기정	2	공공공지	홍덕농공단지 공공공지	오호리 736	1,860.2	-	1,860.2	2007. 12.18	
기정	3	공공공지	홍덕농공단지 공공공지	오호리 735-2	3,374.0	-	3,374.0	2007. 12.18	

4) 하천 계획(변경없음)

구분	도면표시 번호	시 설 명	시설의 세분	위 치			연장 (km)	폭원 (m)	면적 (m ²)	최초결정일	비고
				기 점	종 점	주요 경과지					
기정	3	하천	홍덕 농공단지 소하천	오호리 742	오호리 742	-	0.553	19~27	17,482.9	2007. 12.18	

5) 유수지 계획(변경없음)

구분	도면표시 번호	시 설 명	시설의 세분	위 치	면 적 (m ²)			최 초 결정일	비고
					기 정	변 경	변경후		
기정	1	저류시설	홍덕농공단지 저류시설	오호리 730	5,385.0	-	5,385.0	2007. 12.18	

6) 용수공급계획(변경없음)

구 분	총 용수량 (m ³ /일)	공업용수량 (m ³ /일)	생활용수량 (m ³ /일)	소화용수 (m ³ /일)	비 고
금 회	1,212.3	1,089.3	73	50	

7) 오폐수처리계획(변경없음)

구 분	총 오·폐수량(m ³ /일)	오폐수량(m ³ /일)	지하수유입량(m ³ /일)	비 고
금 회	376.8	342.5	34.3	

7. 재원조달계획(변경없음)

가. 사업비(사업완료)

(단위 : 백만원)

구 분	계	재 원		비 고
		보 조	기 타	
■ 농공단지조성	16,367	7,640	8,727	
- 용 지 매 수	4,881			• 국 비 : 6,684
- 공 사 비	10,000			• 도 비 : 478
- 부 대 비 용	1,486			• 군 비 : 9,205

나. 연차별 자금계획(사업완료)

(단위 : 백만원)

구 분	총사업비	년 차 별 투 자 계 획					
		2004년	2005년	2006년	2007년	2008년	2009년
합 계	16,367	105	168	3,311	7,864	3,602	1,317
- 국 비	6,684	-	-	-	5,377	1,307	-
- 지방비(도비)	478	-	-	-	-	478	-
- 지방비(군비)	9,205	105	168	3,311	2,487	1,817	1,317

8. 수용·사용할 토지·건축물 또는 그 밖의 물건이나 권리가 있는 경우에는 그 세부 목록
(준공된 산단으로 해당없음)

9. 그 밖의 대통령령으로 정하는 사항

가. 산업단지개발사업의 시행기간(변경)

- (기정) 2018. 1. 1. ~ 2018. 12. 31.
- (변경) 실시계획인가일 ~ 2023. 12. 31.

나. 산업단지의 개발을 위한 주요시설의 지원계획(해당없음)

다. 유치업종의 배치계획 또는 유치업종별 공급면적(변경없음)

구분	면적(m ²)			비율(%)			비고
	기정	증감	변경	기정	증감	변경	
계	240,433.1	-	240,433.1	100.0	-	100.0	
식료품제조업(10)	31,580.6	-	31,580.6	13.1	-	13.1	
전자제조업(24)	5,614.0	-	5,614.0	2.4	-	2.4	
금속제조업(25)	182,744.4	-	182,744.4	76.0	-	76.0	
기계및장비제조업(29)	20,494.1	-	20,494.1	8.5	-	8.5	

라. 입주수요에 관한 자료(변경없음)

- 마. 원형지로 공급될 토지와 그 개발방향(해당없음)
- 바. 창업·기술개발의 지원 등을 위한 기업지원시설 및 근로자 지원시설에 관한 사항
(해당없음)

10. 관련 도서 열람 방법

고창군청 신활력경제정책관(☎ 063-560-2362)


전라북도교육청 공고 제2023-93호


공인 등록 공고

전라북도교육감 소속 기관 공인 조례 제7조(공고)에 의거 등록하고자 조각한 공인을 다음과 같이 공고합니다.

전라북도교육감
2023년 3월 2일

- 1. 사용개시일: 2023년 3월 2일
- 2. 공인 등록 내역

등 록 공 인	
<p style="text-align: center;">전라북도교육비특별회계 본청대변인분임재무관인 <2023.3.1.자 전라북도교육청 조직개편에 따른 부서 신설></p>	공인 인영
	

등 록 공 인	
<p style="text-align: center;">전라북도교육비특별회계 본청대변인일상경비출납원인 <2023.3.1.자 전라북도교육청 조직개편에 따른 부서 신설></p>	공인 인영
	


전라북도교육청 공고 제2023-94호

공인 등록 공고

전라북도교육감 소속 기관 공인 조례 제7조(공고)에 의거 등록하고자 조각한 공인을 다음과 같이 공고합니다.

전라북도교육감
2023년 3월 3일

1. 사용개시일: 2023년 3월 3일
2. 공인 등록 내역

등 록 공 인	
	공인 인영
<p>전라북도교육청교육비특별회계 본청교육협력과일상경비출납원인 <2023.3.1.자 전라북도교육청 조직개편에 따른 부서 신설></p>	

전라북도교육청 공고 제2023-95호

공인 등록 공고

전라북도교육감 소속 기관 공인 조례 제7조(공고)에 의거 등록하고자 조각한 공인을 다음과 같이 공고합니다.

전라북도교육감
2023년 3월 2일

- 1. 사용개시일: 2023년 3월 2일
- 2. 공인 등록 내역

등 록 공 인	
<p>전라북도교육비특별회계 본청유초등특수교육과일상경비출납원인 <2023.3.1.자 전라북도교육청 조직개편에 따른 부서 신설></p>	공인 인영
	


전라북도교육청 공고 제2023-96호

공인 등록 공고

전라북도교육감 소속 기관 공인 조례 제7조(공고)에 의거 등록하고자 조각한 공인을 다음과 같이 공고합니다.

전라북도교육감
2023년 3월 3일

- 1. 사용개시일: 2023년 3월 6일
- 2. 공인 등록 내역

등 록 공 인	
<p>전라북도교육청교육비특별회계 본청 학교안전과일상경비출납원인 <2023.3.1.자 전라북도교육청 조직개편에 따른 부서 신설></p>	공인 인영
	


전라북도교육청 공고 제2023-97호

공인 등록 공고

전라북도교육감 소속 기관 공인 조례 제7조(공고)에 의거 등록하고자 조각한 공인을 다음과 같이 공고합니다.

전라북도교육감
2023년 3월 3일

- 1. 사용개시일: 2023년 3월 3일
- 2. 공인 등록 내역

등 록 공 인	
<p>전라북도교육청교육비특별회계 본청노사협력과일상경비출납원인 <2023.3.1.자 전라북도교육청 조직개편에 따른 부서 신설></p>	공인 인영
	


전라북도교육청 공고 제2023-99호

공인 등록 및 폐기 공고

전라북도교육감 소속기관 공인 조례 제7조(공고)에 의거 신규 조각한 공인 및 폐기공인을 다음과 같이 재공고합니다.

전라북도교육감
2023년 3월 6일

- 1. 사용개시일: 2023년 3월 3일
- 2. 등록 및 폐기 내역

신 규 공 인	
전라북도교육비특별회계본청창의인재교육과일상경비출납원인 <2023. 3. 1.자 조직개편으로 인한 명칭변경>	공인 인영
	
폐 기 공 인	
전라북도교육비특별회계본청미래인재과일상경비출납원인 <2023. 3. 1.자 조직개편으로 인한 명칭변경>	공인 인영
	