



제2866호 2022. 10. 14.(금)

www.jeonbuk.go.kr

조 례

- 전라북도 조례 제5119호 전라북도교육청 2023 새만금 세계스카우트잼버리 참가 학생 및 교직원 지원 조례 .. 1
- 전라북도 조례 제5120호 전라북도 교육·학예에 관한 보조금 관리 조례 전부개정조례 3
- 전라북도 조례 제5121호 전라북도 도립학교 설치 조례 일부개정조례 12
- 전라북도 조례 제5122호 전라북도 사립유치원 유아교육비 지원에 관한 조례 14

규 칙

- 전라북도의회 규칙 제175호 전라북도의회 지방공무원 인사 규칙 일부개정규칙 15

고 시

- 전라북도 고시 제2022-253호 고창 고수농공단지 관리기본계획 변경 고시 16
- 전라북도 고시 제2022-254호 택시 감차계획(4개 사업구역) 고시 25
- 전라북도 고시 제2022-255호 서죽지구 수리시설개보수사업 시행계획 승인 고시(안) 27
- 전라북도 고시 제2022-256호 불로지구 수리시설개보수사업 시행계획 승인 고시(안) 28

공 고

- 전라북도 공고 제2022-1521호 비영리재단법인 정관변경 허가 공고 29
- 전라북도 공고 제2022-1526호 기부금품 모집 변경등록 공고 31
- 전라북도 공고 제2022-1528호 기부금품 모집 변경등록 공고 32
- 전라북도 공고 제2022-1543호 비영리사단법인 정관변경 허가 공고 33
- 전라북도 공고 제2022-1544호 비영리재단법인 정관변경 허가 공고 34

시 군

- 군산시 공고 제2022-2068호 도시계획시설(도로:대로2-4외1)사업 실시계획 변경인가 전 열람공고 36
- 군산시 공고 제2022-2099호 도시계획시설(소로1-117호선외3개노선)사업 실시계획인가 전 열람공고 39
- 군산시 공고 제2022-2100호 도시계획시설(소로2-577호선외1개노선)사업 실시계획인가 전 열람공고 43
- 익산시 고시 제2022-171호 도로구역 결정(변경) 및 지형도면 고시 46
- 익산시 공고 제2022-2764호 도시계획시설(대로3류9호선,소로3류66호선) 사업 공사완료 공고 49
- 정읍시 고시 제2022-72호 도시관리계획(도시계획시설:도로) 결정(변경) 및 지형도면 승인 고시 50
- 정읍시 고시 제2022-73호 내장산리조트관광지 조성계획(변경) 및 지형도면 승인 고시 51

- 남원시 고시 제2022-138호 도시계획시설(도로:중로3-33호선)사업 사업시행자 지정 및 실시계획인가 고시 ... 73
- 남원시 고시 제2022-139호 도시계획시설(도로:소로2-4호선,소로2-194호선)사업 사업시행자 지정 및 실시계획인가 고시 76
- 남원시 공고 제2022-2008호 도시계획시설(도로:소로1-46호선) 실시계획 열람 및 사업인정에 관한 주민 등의 의견청취 공고 78
- 김제시 고시 제2022-100호 도시계획시설사업(검산체육공원) 실시계획(변경)인가 고시 86
- 완주군 고시 제2022-80호 군계획시설(연구시설:KIST전북분원)사업 실시계획인가 고시 88

기 타

- 부안소방서 공고 제2022-12호 소방관련법 위반 과태료 납부 독촉 통지 공시송달 89

발행 전 라 북 도 (편집 공보관실 ☎(063)280-2186)
(54968)전라북도 전주시 완산구 효자로 225

제394회 전라북도의회 제1차 정례회 제2차 본회의(2022. 9. 30.)에서 의결된 전라북도교육청 2023 새만금 세계스카우트잼버리 참가 학생 및 교직원 지원 조례를 공포한다.

전라북도교육감
2022년 10월 14일

전라북도 조례 제5119호

전라북도교육청 2023 새만금 세계스카우트잼버리 참가 학생 및 교직원 지원 조례

제1조(목적) 이 조례는 2023년 전북 새만금에서 개최되는 제25회 세계스카우트잼버리에 학생 및 교직원의 참여 여건을 조성하여 글로벌리더 양성을 위한 해외 교류 및 체험활동 확대 등의 교육효과를 극대화할 수 있도록 필요한 사항을 규정함을 목적으로 한다.

제2조(정의) 이 조례에서 사용하는 용어의 뜻은 다음과 같다.

1. “학생 및 교직원”이란 「전라북도 도립학교 설치 조례」 및 「국립학교 설치령」 제8조에 따라 전라북도 소재에 설립된 학교와 「사립학교법」 제2조제1항에 해당되는 사립학교 중 전라북도교육감(이하 “교육감”이라 한다)의 인가를 받아 설립된 학교에 재학 또는 재직중인 학생 및 교직원을 말한다.
2. “대원”이란 2023년 기준, 2023 새만금 세계스카우트잼버리(이하 “세계잼버리”라 한다)에 참가하기로 한 중·고등학생을 말한다.
3. “지도자”란 대원을 인솔, 관리하는 역할로 세계잼버리에 참가하기로 한 지도자를 말한다.
4. “운영요원(IST)”는 운영요원으로서 세계잼버리에 참가하기로 한 지도자를 말한다.
5. “참가비 등”이란 한국스카우트연맹에서 공지한 세계잼버리의 “공식참가비”와 한국스카우트연맹 및 지방·특수연맹(이하 “스카우트연맹”이라 한다)이 공지한 국제활동 대표단 파견 운영 등에 공동으로 소요되는 경비인 “공동경비”를 말한다.

제3조(다른 조례와의 관계) 세계잼버리 참가비 등의 지원에 관하여 다른 조례에 특별한 규정이 있는 경우를 제외하고는 이 조례에서 정하는 바에 따른다.

제4조(교육감의 책무) 교육감은 세계잼버리 참가비 등의 지원에 필요한 재원을 확보하기 위해 노력하여야 한다.

제5조(참가비 등의 지원) ① 교육감은 세계잼버리에 참가하려는 학생 및 교직원에게 참가비 등을 예산의 범위에서 전부 또는 일부를 지원할 수 있다.

② 참가비 등의 지원은 지원대상에게 계좌입금 등의 방법으로 직접 지급하는 것을 원칙으로 하며, 그 밖에 참가비 등의 지원에 필요한 사항은 교육감이 따로 정한다.

제6조(지원대상) 제5조에 따른 세계잼버리 참가비 등의 지원 대상은 세계잼버리의 대원 또는 지도자, 운영요원(IST)으로 참가 예정이거나 스카우트연맹이 참가 사실을 인정하는 학생 및 교직원으로 한다. 다만, 다른 조례에 근거하여 동일한 명목으로 지원받은 학생 및 교직원은 제외한다.

부 칙

제1조(시행일) 이 조례는 공포한 날부터 시행한다.

제2조(유효기간) 이 조례는 2024년 12월 31일까지 효력을 가진다.

제394회 전라북도의회 제1차 정례회 제2차 본회의(2022. 9. 30.)에서 의결된 전라북도 교육·학예에 관한 보조금 관리 조례 전부개정조례를 공포한다.

전라북도교육감
2022년 10월 14일

전라북도 조례 제5120호

전라북도 교육·학예에 관한 보조금 관리 조례 전부개정조례

제1조(목적) 이 조례는 「지방자치단체 보조금 관리에 관한 법률」 및 같은 법 시행령에서 위임된 사항과 그 시행에 필요한 사항을 규정함을 목적으로 한다.

제2조(다른 조례와의 관계) 전라북도교육청(이하 “교육청”이라 한다) 지방보조금 관리에 관하여 다른 조례에 특별한 규정이 있는 경우를 제외하고는 이 조례에서 정하는 바에 따른다.

제3조(지방보조사업을 수행하려는 자의 예산 계상) 전라북도교육감(이하 “교육감”이라 한다)은 「지방자치단체 보조금 관리에 관한 법률」(이하 “법”이라 한다) 제5조제2항에 따라 지방보조금의 예산 계상 신청이 없는 경우에도 다음 각 호에 해당되는 경우 지방보조금을 예산에 계상할 수 있다.

1. 재난, 재해 등으로 인한 복구 및 예방을 위해 신속한 사업추진이 필요한 경우
2. 국고보조금, 특별교부금 등 국가로부터 소요경비 전액을 교부받는 보조사업인 경우
3. 그밖에 교육감이 교육·학예와 관련하여 공익상, 시책상 필요하다고 인정하는 경우

제4조(지방보조사업자 공모) ① 교육감이 공모방식을 통해 지방보조사업자를 선정하고자 하는 경우에는 다음 각 호의 내용을 포함한 지방보조금 지원계획을 수립하여 전라북도교육청 홈페이지를 통하여 공고하여야 한다.

1. 사업추진 기본방향
 2. 지원대상사업
 3. 지원사업 대상기관 및 응모방법
 4. 지원 및 선정절차
 5. 수행 일정
 6. 그밖에 교육감이 게시가 필요하다고 인정한 사항
- ② 제1항의 보조사업자 선정 공고에 부합하는 보조사업자가 없는 경우에는 재

공모하여야 한다.

③ 교육감은 지방보조사업자 공모 시 15일 이상의 접수 기간을 부여하여야 한다. 다만, 다음 각 호의 어느 하나에 해당하는 경우에는 교육감은 사업의 시급성 등을 고려하여 접수 기간을 조정할 수 있다.

1. 재공모인 경우
2. 국가 또는 교육청의 재정정책상 예산의 조기 집행을 위해 필요한 경우
3. 국가사업 또는 교육청의 다른 사업과 연계되어 사업의 일정 조정을 위하여 불가피한 경우
4. 긴급한 행사 또는 긴급한 재해 예방·복구 등을 위하여 필요한 경우

제5조(지방보조금 교부방법) 교육감은 지방보조금을 최소 2차례 이상 나누어 교부하고, 1차 교부와 최종교부 사이에 교부된 지방보조금을 당초 목적대로 사용하였는지를 점검하여 그 결과에 따라 잔여 지방보조금의 교부 여부를 결정하여야 한다. 다만 다음 각 호의 어느 하나에 해당하는 경우에는 일괄 교부할 수 있다.

1. 사업기간이 2개월 이하인 경우
2. 사업 예산이 2,000만원 이하인 경우
3. 다른 법령에 지방보조금 교부절차 및 방법이 정해진 경우
4. 국가 또는 지방 경제 상황에 따라 신속한 재정집행을 요하는 경우
5. 재해, 재난 등으로 인하여 신속한 집행을 요하는 경우
6. 그밖에 교육감이 필요하다고 인정하는 경우

제6조(법령 위반 등에 따른 교부 결정의 취소) 교육감은 법 제12조제1항제4호에 따른 지방보조사업의 수행이 곤란한 경우로서 다음 각호에 해당하는 경우에는 지방보조금 교부결정의 전부 또는 일부를 취소할 수 있다.

1. 보조사업자가 교육감의 승인 없이 사업의 전부 또는 일부를 중지한 경우
2. 지방보조사업에 소요되는 경비 중 지방보조금으로 충당되는 부분 외의 경비를 조달하지 못하는 경우
3. 지방보조사업계획서의 예정된 토지 또는 그 밖의 시설을 이용할 수 없게 된 경우
4. 지방보조사업의 추진이 공익에 어긋나 지방보조사업 내용의 변경 또는 중지가 필요하다고 인정되는 경우
5. 법 제16조제5항에 따라 지방보조사업의 수행을 일시정지하였음에도 시정하지 않아 더 이상 수행을 지속하기 어렵다고 판단되는 경우

제7조(중요재산의 보고 및 공시) ① 법 제21조제1항에 따른 중요재산의 현황 보고는 다음 각호의 구분에 따른다. 다만, 제2호에 따른 보고의 경우 중요재산의 현황에 변동이 없는 경우에는 생략할 수 있다.

1. 취득 현황 보고 : 중요재산 취득 후 15일 이내
2. 변동 현황 보고 : 매년 6월 및 12월
- ② 「지방자치단체 보조금 관리에 관한 법률 시행령」(이하 “시행령”이라 한다) 제12조제2항에 따른 중요재산의 현황 보고는 별지 제1호서식에 따른다.
- ③ 교육감은 제1항에 따른 보고를 받은 날부터 30일 이내에 시행령 제12조제3항에 따라 중요재산의 현황을 다음 각 호의 구분에 따른 기간동안 도교육청 인터넷 홈페이지에 공시해야 한다.

1. 부동산과 그 종물 : 10년
2. 선박, 부표, 부잔교, 부선거와 그 종물 : 10년
3. 항공기 : 10년
4. 그 밖의 기계, 장비 등 중요재산 : 5년

- ④ 교육감은 지방보조사업자로 하여금 중요재산 취득가액 및 시기, 사용 장소, 재정 지원 내용 등의 재산정보를 표기한 안내문 등을 부착하여 관리하게 할 수 있다.

제8조(신고 포상금 지급절차) ① 교육감은 법 제25조와 시행령 제14조에 따라 포상금을 지급하는 경우에 신고 또는 고발한 자(이하 “신고인 등”이라 한다)에게 별지 제2호서식의 신청서 제출을 요청할 수 있다.

- ② 교육감은 법 제25조에 따라 지급된 포상금에 대하여 신고인 등이 다음 각 호의 어느 하나에 해당하는 경우 포상금의 전부 또는 일부를 환수하여야 한다.

1. 허위, 그 밖의 부정한 방법으로 포상금을 지급받은 경우
2. 그 밖에 착오 등의 사유로 포상금이 잘못 지급된 경우(다른 법령에 따라 동일한 사항에 대해 중복하여 지급한 경우를 포함)

- ③ 포상금 지급에 관여한 제9조의 지방보조금관리위원회 위원 또는 공무원은 신고 또는 고발한 자의 신원 또는 신고내용 등에 관하여 비밀을 유지하여야 한다.

- ④ 교육감은 신고포상금 지급과 관련하여 신고자의 신분, 신고내용 등이 외부에 공개된 경우에는 관련 사실을 조사하여 필요한 조치를 할 수 있다.

- ⑤ 그 밖에 포상금의 지급기준과 방법 및 절차 등 세부적인 사항은 교육감이 교육규칙 또는 세부기준으로 정할 수 있다.

제9조(지방보조금관리위원회의 구성 등) ① 교육감은 법 제26조제1항에 따라 지방보조금에 관한 사항을 전문적으로 심의하기 위해 전라북도교육청 지방보조금관리위원회(이하 “위원회”라 한다)를 설치한다.

- ② 위원회의 위원(이하 “위원”이라 한다)은 다음 각 호의 사람이 된다.

1. 당연직 위원: 행정국장, 총무과장, 행정과장
2. 민간위원: 학계·민간전문가·학부모 등 다양한 분야에서 교육분야 또는 사회

단체에 대하여 전문적 식견과 경험이 풍부한 사람 중 교육감이 위촉하는 사람

③ 위원회는 위원장과 부위원장 각 1명을 포함하여 15명 이내로 구성하되, 민간위원의 경우에는 특정 성별이 민간위원 수의 10분의 6을 초과하지 않아야 한다.

④ 위원장 및 부위원장은 민간위원 중에서 호선한다.

제10조(위원의 임기) ① 민간위원의 임기는 2년으로 하며, 한 차례만 연임할 수 있다.

② 당연직 위원의 임기는 해당직에 재직하는 기간으로 한다.

③ 민간위원의 사임 등으로 새로 위촉된 위원의 임기는 전임(前任) 위원의 남은 임기로 한다.

④ 민간위원은 제1항에 따른 임기가 만료된 경우에도 후임(後任) 위원이 위촉될 때까지 그 직무를 수행할 수 있다.

제11조(위원장의 직무) ① 위원장은 위원회를 대표하고, 위원회의 업무를 총괄한다.

② 위원장이 부득이한 사유로 직무를 수행할 수 없는 때에는 부위원장이 직무를 대행하며, 위원장과 부위원장이 모두 부득이한 사유로 직무를 수행할 수 없을 때에는 위원장이 미리 지명한 위원이 그 직무를 대행한다.

제12조(위원회의 운영) 위원회는 법 제26조제2항제1호에 따른 지방보조금 예산을 편성할 때에는 예산편성 일정 등 여건을 고려하여 보조금 과목별·사업별 규모, 공모 대상 보조금 규모, 보조사업 유형별 재원 분담 기준 등을 심사할 수 있으며, 다음 각 호의 어느 하나에 해당하는 경우에는 목록에 의한 심의로 대체할 수 있다.

- 1. 법령에 근거한 연례 반복사업
- 2. 당초예산(직전예산 또는 본예산을 의미한다)대비 30%이하 증액사업

제13조(위원회 회의) ① 위원장은 위원회의 회의를 소집하고, 그 의장이 된다.

② 위원회의 회의는 재적위원 과반수의 출석으로 개의하고, 참석위원 과반수의 찬성으로 의결한다.

③ 위원회의 회의는 위원장의 요청에 따라 개최하며 필요에 따라 수시로 개최할 수 있다.

④ 위원장은 다음 각 호의 어느 하나에 해당하는 경우 서면으로 심의를 할 수 있다. 이 경우 재적위원 과반수의 서면심의회신과 서면심의회서 과반수의 찬성으로 의결한다.

- 1. 부득이한 사유로 회의를 소집할 수 없는 경우
- 2. 사안이 긴급하여 위원회를 소집할 수 없는 경우

3. 위원간의 이견이 경미할 것으로 예상되어 효율적으로 심의하기 위한 경우 제14조(분과위원회) ① 위원회는 효율적인 운영을 위하여 별도로 분과위원회를 구성하여 운영할 수 있다.

② 분과위원회 심의·의결사항은 위원회에 총괄 보고하고, 위원회에서 최종결정 하되 그 절차를 간소화할 수 있다.

③ 분과위원회의 설치 및 운영 등에 필요한 사항은 위원회의 의결을 거쳐 위원장이 정한다.

제15조(의견 청취 등) 위원회는 업무수행을 위하여 필요한 경우 관계 공무원 및 지방보조사업자 등을 회의에 참석하게 하여 그 의견을 듣거나 관계 기관 또는 단체 등에 관련 자료를 요청할 수 있다.

제16조(간사) 위원회의 사무 처리를 위하여 간사 1인을 두되, 간사는 예산담당 사무관이 된다.

제17조(회의록의 비치) 교육감은 회의를 개최한 때에는 회의록을 작성하여 비치하여야 한다. 다만, 서면심의의 경우에는 예외로 한다.

제18조(실비보상) 위원회 및 분과위원회에 참석한 위원 중 공무원이 아닌 위원에 대하여는 예산의 범위에서 수당과 여비 등을 지급할 수 있다.

제19조(위원회 운영세칙) 이 조례에서 규정한 것 이외에 위원회 운영에 관하여 필요한 사항은 위원회의 의결을 거쳐 위원장이 따로 정한다.

제20조(지방보조사업 내역의 공시) ① 교육감은 지방보조금의 교부현황, 성과평가 결과, 지방보조금으로 취득한 중요재산의 변동현황, 교부결정의 취소 등 중요 처분 내용에 대해 주민에게 공시하여야 한다.

② 지방보조사업자의 공시에 관한 세부적인 사항은 교육부장관이 별도로 정하는 재정공시에 관한 기준에 따른다.

부 칙

제1조(시행일) 이 조례는 공포한 날로부터 시행한다.

제2조(경과조치) ① 이 조례 시행 당시 종전의 「전라북도 교육·학예에 관한 보조금 관리 조례」에 따른 교육행정기관의 행위나 교육행정기관에 대한 행위는 그에 해당하는 이 조례에 따른 교육행정기관의 행위나 교육행정기관에 대한 행위로 본다.

② 이 조례 시행 당시 종전의 제6조에 따른 전라북도교육청 지방보조금심의위원회는 개정 조례에 따른 전라북도교육청 지방보조금관리위원회로 보며, 같은 조에 따라 임명되거나 위촉된 지방보조금심의위원회의 위원은 지방보조금관리위원회의 위원으로 임명되거나 위촉된 것으로 본다.

제3조(다른 조례 또는 규칙과의 관계) 이 조례 시행 당시 다른 조례 또는 규칙에서 종전의 「전라북도 교육·학예에 관한 보조금 관리 조례」의 규정을 인용한 경우, 이 조례에 그에 해당하는 규정이 있을 때에는 종전의 규정을 갈음하여 이 조례의 해당 규정을 인용한 것으로 본다.

【별지 제1호서식】 중요재산 현황

자치단체명		전라북도교육청			
세부사업명					
재 산 명					
유 형					
목적(용도)					
주소	시·도 구분				
	상세주소				
면적(㎡)					
내역	수량				
	단위				
취득가액(원)		계	교육청 보조금	자기부담금	기타
현재가액(원)					
보조금유형					
취득일자					
처분제한기간(일자)					
소유자구분					

【별지 제2호서식】 포상금 지급 신청서

포상금 지급신청서

접수번호		접수일자		
① 신청인 (신고인)	성 명	생년월일		
	주 소	전화번호		
② 대리인	성 명	생년월일		
	주 소	전화번호		
③ 포상금 지급신청 내용	신 고	신고접수 번 호	제 - 호	신고일자
	결 과	신고내용		
		조사수사기관	결과통보서 수령일	
		통지내용		
	신청금액	포상금 원		
④ 다른 법령의 규정에 따른 보상금 및 포상금 청구 또는 수령사항	청구여부	【 <input type="checkbox"/> 】 있음 (기관명:)		
	수령여부	【 <input type="checkbox"/> 】 없음 【 <input type="checkbox"/> 】 있음 (금액: 원) 【 <input type="checkbox"/> 】 없음		
⑤ 포상금 지급계좌	금융기관명		계좌번호	
	신청인(예금주)	성명	생년월일	

년 월 일

신청인

(서명 또는 인)

전라북도교육감 귀하

신청(신고)인 제출서류	위임장 1부(포상금 수령을 위임한 경우에만 제출합니다)	
담당공무원 확인사항	주민등록등·초본	

행정정보 공동이용 동의서

본인은 이 건 업무처리와 관련하여 담당 공무원이 「전자정부법」 제36조에 따른 행정정보의 공동 이용을 통하여 위의 담당 공무원 확인 사항을 확인하는 것에 동의합니다.

* 동의하지 아니하는 경우에는 신청인이 직접 관련 서류를 제출하여야 합니다.

신청인

(서명 또는 인)

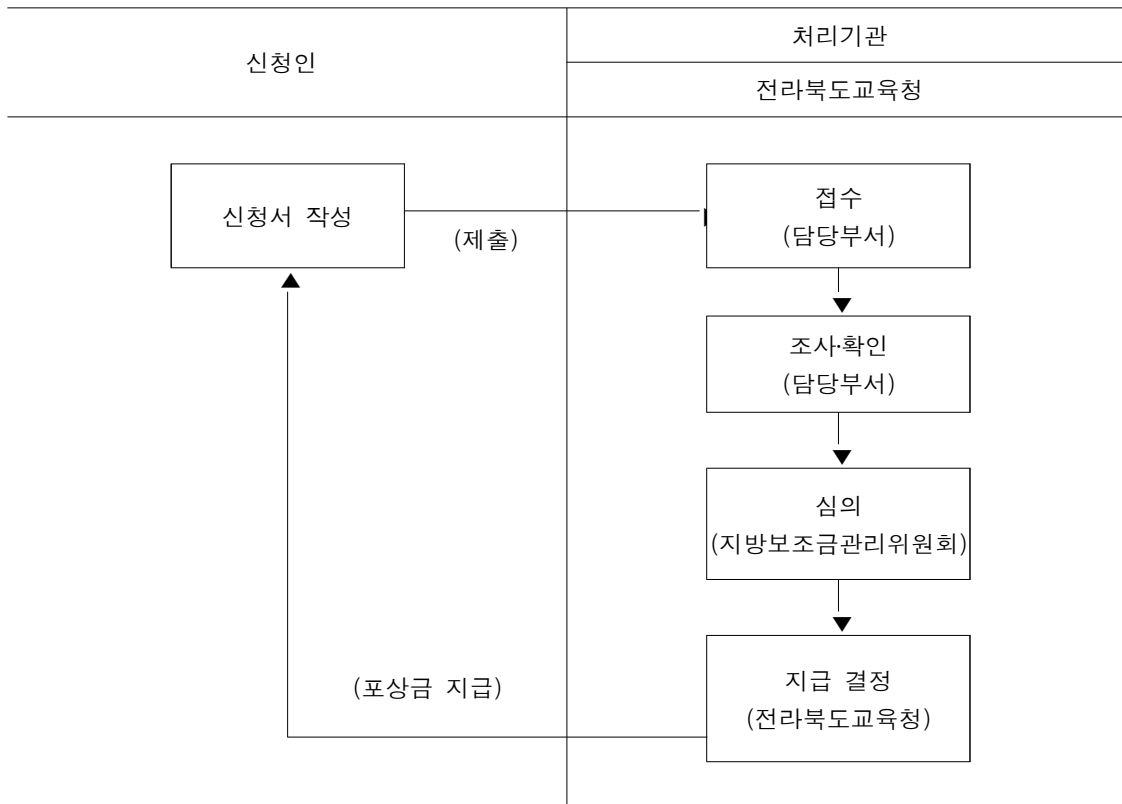
유의사항

- ※ 담당공무원이 지급계좌 확인이 필요한 경우에는 통장원본을 제시하여야 합니다.
- ※ 위임장 : 포상금 수령을 위임할 경우에는 포상금 수령을 위임한다는 뜻, 신청인 본인과 위임한 사람의 성명·날인 및 위임일자를 기재하여야 합니다.

※ 작성요령

1. ①란에는 신청인의 성명, 생년월일, 주소, 연락 가능한 전화번호를 기재합니다.
2. ②란에는 포상금 수령을 위임할 경우 대리인의 성명, 생년월일, 주소, 연락 가능한 전화번호를 기재합니다.
3. ③란에는 신청인이 신고접수번호와 신고일자, 신고내용의 요지, 신고를 처리한 조사기관 및 수사기관과 그 결과를 통지받은 날짜, 처리결과의 요지와 포상금 신청금액을 기재합니다.
4. ④란에는 신청인이 동일한 신고를 이유로 다른 법령상의 보상금 또는 포상금을 신청하거나 수령한 사실이 있는 경우 해당되는 항목의 []에 ✓를 표시합니다.
5. ⑤란에는 신청인이 포상금을 수령할 수 있는 금융기관명, 예금계좌번호, 예금주 성명을 기재합니다.

※ 이 신청서는 아래와 같이 처리됩니다.



제394회 전라북도의회 제1차 정례회 제2차 본회의(2022. 9. 30.)에서 의결된 전라북도 도립학교 설치 조례 일부개정조례를 공포한다.

전라북도 교육감
2022년 10월 14일

전라북도 조례 제5121호

전라북도 도립학교 설치 조례 일부개정조례

전라북도 도립학교 설치 조례 일부를 다음과 같이 개정한다.

별표 1 중 장신초등학교병설유치원란을 삭제한다.

별표 1 부안군의 명칭란 중 “부안군 22원”을 “부안군 21원”으로 하고, 같은 표 명칭란 중 “합계 370원”을 “합계 369원”으로 한다.

별표 2 중 대야초등학교광산분교장란을 삭제한다.

별표 2 군산시의 명칭란 중 “군산시 57교”를 “군산시 56교”로 하고, 같은 표 장신초등학교란을 삭제한다.

별표 2 부안군의 명칭란 중 “부안군 23교”를 “부안군 22교”로 한다.

같은 표 명칭란 중 “합계 424교”를 “합계 422교”로 한다.

별표 3 중 군산시의 군산동산중학교 위치란은 다음과 같이 한다.

시군명	명 칭	위 치	비 고
군산시	군산동산중학교	전라북도 군산시 동지곡길 100	위치변경

부 칙

제1조(시행일) 이 조례는 공포한 날부터 시행하되 다음의 학교는 적용일부터 시행한다.

명 칭	위 치	적 용 일	비 고
장신초등학교병설유치원	전라북도 부안군 하서면 석불로 68	2023. 2. 28.	폐지
대야초등학교광산분교장	전라북도 군산시 대야면 번영로 1421	”	”
장신초등학교	전라북도 부안군 하서면 석불로 68	”	”
군산동산중학교	전라북도 군산시 동지곡길 100	2023. 3. 1.	위치변경

신·구조문대비표

현 행			개 정 안		
(별표 1) 유치원			(별표 1) 유치원		
시군명	명 칭	위 치	시군명	명 칭	위 치
부안군	장신초등학교 병설유치원	전라북도 부안군 하서면 석불로 68	부안군	<삭제>	<삭제>
(별표 2) 초등학교			(별표 2) 초등학교		
시군명	명 칭	위 치	시군명	명 칭	위 치
군산시	대야초등학교 광산분교장	전라북도 군산시 대야면 번영로 1421	군산시	<삭제>	<삭제>
부안군	장신초등학교	전라북도 부안군 하서면 석불로 68	부안군	<삭제>	<삭제>
(별표 3) 중학교			(별표 3) 중학교		
시군명	명 칭	위 치	시군명	명 칭	위 치
군산시	군산동산중학교	전라북도 군산시 구영신창길 60-6	군산시	군산동산중학교	전라북도 군산시 동지곡길 100

제394회 전라북도의회 제1차 정례회 제2차 본회의(2022. 9. 30.)에서 의결된 전라북도 사립유치원 유아교육비 지원에 관한 조례를 공포한다.

전라북도 교육감
2022년 10월 14일

전라북도 조례 제5122호

전라북도 사립유치원 유아교육비 지원에 관한 조례

제1조(목적) 이 조례는 「유아교육법」 제26조제3항 및 같은 법 제27조, 「유아교육법 시행령」 제32조 및 제33조에 따라 국·공립유치원과 사립유치원 간의 교육경비 격차 해소 및 학부모의 부담 경감을 위하여 전라북도 내의 사립유치원 유아교육비 지원에 필요한 사항을 규정함을 목적으로 한다.

제2조(정의) 이 조례에서 “사립유치원”이란 「유아교육법」 제7조제3호에 따라 법인 또는 사인이 설립·경영하는 유치원을 말한다.

제3조(지원 경비의 범위) 전라북도교육감(이하 “교육감”이라 한다)은 사립유치원에 다음 각 호의 어느 하나에 해당되는 경비 중 일부를 예산의 범위에서 지원할 수 있다.

1. 교사의 인건비
2. 교재·교구비
3. 방과 후 과정 운영 및 수업일수 초과 운영에 따른 교육환경개선비, 인건비
4. 그 밖에 사립유치원 운영에 필요하다고 인정하는 경비

제4조(지원 대상) 지원 대상은 전라북도 도내에 설립·운영되는 사립유치원으로 한다.

제5조(지원 방식) 이 조례의 시행에 따른 지원 방식 등의 필요한 사항은 교육감이 따로 정한다.

부 칙

이 조례는 공포한 날부터 시행한다.

전라북도의회 제394회 정례회에서 의결된 「전라북도의회 지방공무원 인사 규칙 일부개정규칙」을 이에 공포한다.

전라북도의회의장 국주영은
2022년 10월 14일

전라북도의회 규칙 제175호

전라북도의회 지방공무원 인사 규칙 일부개정규칙

전라북도의회 지방공무원 인사 규칙 일부를 다음과 같이 개정한다.

제27조제2항 각 호 외의 부분 단서를 삭제한다.

부 칙

이 규칙은 공포한 날부터 시행한다.

전라북도 고시 제2022-253호

고창 고수농공단지 관리기본계획 변경 고시

「산업집적활성화 및 공장설립에 관한 법률」 제33조의 규정에 따라 고창 고수농공단지 관리기본계획을 다음과 같이 변경 고시합니다.

전라북도지사
2022년 10월 14일

1. 농공단지의 개요(변경)

가. 위치 : 전라북도 고창군 고수면 봉산리 40-5번지 일원

나. 면적 : (기정) 104,713㎡ → (변경) 106,369㎡ (증 1,656㎡)

다. 관리기관 : 고창군(전라북도 고창군 고창읍 중앙로 245)

라. 조성목적

- 산업입지 기반조성으로 공장유치에 따른 고용창출
- 지역 원자재 사용으로 농촌지역 소득증대 기여 및 지역균형 발전

마. 추진경위(변경)

- 1989. 06. 17. : 고수농공단지 기본계획 수립
- 1989. 07. 27. : 고수농공단지 지정고시
- 1990. 08. 15. : 고수농공단지 조성공사 준공 및 준공인가
- 1999. 03. 12. : 고수농공단지 관리기본계획 고시(전라북도 고시 제1999-66호)
- 2003. 01. 24. : 고수농공단지 관리기본계획 변경고시(전라북도 고시 제2003-22호)
- 2005. 10. 21. : 고수농공단지 관리기본계획 변경고시(전라북도 고시 제2005-276호)
- 2017. 09. 01. : 고수농공단지 관리기본계획 변경고시(전라북도 고시 제2017-179호)
- 2020. 03. 16. : 고수농공단지 지구지정(개발계획) 변경고시(고창군 고시 제2020-37호)
- 2021. 04. 23. : 고수농공단지 실시계획(변경) 승인고시(고창군 고시 제2021-60호)
- 2021. 05. 04. : 고수농공단지 실시계획(변경) 승인 정정고시(고창군 고시 제2021-68호)

바. 분양현황(변경)

(단위 : ㎡)

구분	총면적		분양계획면적		분양면적		미분양면적		조성기간	조성기관
	기정	변경	기정	변경	기정	변경	기정	변경		
계	104,713	106,369	80,616	83,328	80,616	80,617	-	2,711	1989~1990 (준공) 2019~2022 (산업시설용지 추가조성)	고창군
산업시설	80,616	83,328	80,616	83,328	80,616	80,617	-	2,711		
지원시설	-	3,740	-	-	-	-	-	-		
공공시설	24,097	10,451	-	-	-	-	-	-		
녹지시설	-	8,850	-	-	-	-	-	-		

사. 입주현황(변경)

(단위 : m²)

구 분	입주업체수(개소)			면 적(m ²)			비 고
	계	제조업	지원기관	계	제조업	지원기관	
2022. 09. 현재	22	22	-	80,617	80,617	-	

아. 입지여건(변경)

시설명	입지여건 및 확충계획
교 통	<ul style="list-style-type: none"> ○ 주요도로망 - 서해안고속도로 고창IC에서 약3.5km - 고창담양고속도로 남고창 IC에서 약1km ○ 세력권 - 전주 72km, 광주 38km, 군산 80km
용 수	○ 1일 용수량 : 704.6m ³ /일
전 력	<ul style="list-style-type: none"> ○ 변전시설 1개소 ○ 계획수요량 : 25,648.9MWh/년
통 신	<ul style="list-style-type: none"> ○ 수요회선 : 36,196회선 ※ 통신망 구축 계획은 추후 사업체가 입주시 필요 시설 등을 해당 지역 공급업체와 협의하여 공급
공동이용시설	○ 식당(관리사무소 내 1개소), 체육시설

2. 농공단지 관리 기본계획

가. 관리기본방향

- 적극적인 입주기업 유치 및 지원활동 전개로 생산활동 지원
- 생산성 향상을 위한 지원사업 및 근로자 후생복지 지원
- 쾌적한 농공단지 환경조성

나. 입주 및 사후관리계획

1) 입주자격

- 산업집적활성화 및 공장설립에 관한 법률 시행령 제6조의 규정에 의한 입주 자격을 갖춘 자
- 산업집적활성화 및 공장설립에 관한 법률 시행령 제21조 2항, 제43조 6항에 따라 단지 내 기 입주기업에 한하여 토지가 아닌 건물 옥상에 설치되는 신·재생에너지 발전업을 경영하고자 하는 자

2) 입주대상 업종

- 한국표준산업분류상 전 제조업종, 신재생에너지 중 태양광 발전업
 - 단, 아스콘, 레미콘, 시멘트제품제조업, 도정, 도축업종 및 재생용비금속가공 원료업종, 부산물이용 사료·비료제조업종, 농공단지의 개발 및 운영에 관한 통합지침 제36조의 규정에 의한 폐수배출관련 별표5의 업종과 단지 내 입주 업체 생산활동 및 환경에 지장을 주는 업종은 제외

3) 입주 우선순위

- 현존 부존자원을 우선 사용하는 업체
- 사업성 검토를 받지 않고 자체자금으로 입주하고자하는 업체
- 고부가가치 업종인 첨단산업 업종
- 기존 입주업체와의 계열, 협력화 촉진을 위해 필요한 연관업체
- 공해가 적고 유희 노동력 이용이 가능한 업종

4) 사후관리계획(변경)

- 산업집적활성화 및 공장설립에 관한 법률, 농공단지의 개발 및 운영에 관한 통합지침, 관리기본계획 및 입주계약서에 의거 합리적이고 효율적인 관리
- 분양용지의 불법 전매, 장기 유희화 방지를 위한 사후관리 철저
- 입주업체는 환경관련 법률이 정하는 바에 따라 배출되는 오염물질이 폐수, 대기오염, 소음, 진동 등 배출허용기준에 적합하도록 운영하여야 하며, 특히 오·폐수는 [하수처리장^{1\)}](#)과 연계처리할 계획이므로 연계처리가 가능하도록 반드시 전처리시설을 갖추고 환경오염의 사전예방을 위해 새만금지방환경청 등 관리기관과 긴밀한 협조체제 구축
- 기준치 이상 폐수 및 특정수질유해물질을 발생시키는 업체는 입주를 제한
- 단지 내 도로, 전력, 용수, 통신 등 기반시설의 원활한 공급을 위하여 관련 기관과 협조 및 사후관리 철저
- 화재 등 재해와 치안유지를 위해 파출소, 소방서 등 관련기관과 긴밀히 협조하여 재해예방 및 신속한 복구체제 구축
- 입주기업이 위험물을 저장하거나 사용하고자 할 때에는 관계법령 및 기준을 준수토록 권고

다. 농공단지의 용도별 구분계획(변경)

1) 용도별 구역(변경)

(단위 : m²)

구 분	총 계		산업시설구역		지원시설구역		공공시설구역		녹지시설구역	
	기정	변경	기정	변경	기정	변경	기정	변경	기정	변경
면 적(m ²)	104,713	106,369	80,616	83,328	-	3,740	24,097	10,451	-	8,850
구성비(%)	100.0	100.0	77.0	78.4	-	3.5	23.0	9.8	-	8.3

2) 산업시설구역 세부용도(변경)

(단위 : m²)

계		공장시설용지		물류시설용지	기타용지	비 고
기정	변경	기정	변경			
80,616	83,328	80,616	83,328	-	-	-

1) 고창공공하수처리장(전북 고창군 고창읍 죽림리 909)

3) 구역별 건축할 건축물의 범위(변경)

가) 산업시설 구역

- 산업집적활성화 및 공장설립에 관한 법률 제2조의 규정에 의한 공장 및 당해 공장의 부대시설
- 산업집적활성화 및 공장설립에 관한 법률 시행령 제21조 2항, 제43조 6항에 따라 단지 내 기 입주기업에 한하여 토지가 아닌 건물 옥상에 설치되는 신·재생에너지 설비를 운영하기 위한 건축물 및 관련시설

나) 지원시설 구역(변경)

- 산업집적활성화 및 공장설립에 관한 법률 제2조 제19호의 규정에 따라 지원기관이 그 사업을 영위하기 위한 건축물
- 같은 법 제44조 제1항의 규정에 따라 관리기관이 입주기업체의 지원사업을 위하여 설치하는 건축물
- 건축법 시행령 별표1에 의한 근린생활시설 등의 건축물

다) 공공시설 구역

- 공공기관이 설치하는 공공용 건축물 및 관련시설
- 산업입지 및 개발에 관한 법률 시행령 제24조의4(공공시설의 범위)에 의한 시설물

4) 용도별 구역계획 평면도 : “붙임1”

라. 산업시설용지 업종별 공장배치계획(변경)

1) 업종별 배치계획(변경)

업종별	면적(㎡)	한국표준산업분류	비고
계	83,328		
식료품 제조업	14,115	C10	
고무 및 플라스틱제품 제조업	7,794	C22	추가
비금속광물제품 제조업	6,335	C23	
금속가공제품 제조업	14,865	C25	
전자부품, 컴퓨터, 영상, 음향 및 통신장비 제조업	9,223	C26	
자동차 및 트레일러 제조업	6,568	C30	추가
가구 제조업	5,736	C32	추가
기타 제품 제조업	15,981	C33	추가
비금속 광물제품 제조업, 금속 가공제품 제조업, 기타 제품 제조업	2,711	C23, C25, C33	추가

2) 업종배치 기준(변경)

- 가) 산업집적활성화 및 공장설립에 관한 법률 시행령 제43조 제3항의 규정에 따라 업종별 공장배치
- 나) 고수농공단지관리기본계획 2의 나항 업종에 한함

3) 업종별 배치계획도 : “붙임2”

마. 공동이용시설 설치 및 운용계획(변경)

시설물	위치	구조	면적(㎡)	운용계획
관리사무소	고창군 고수면 봉산리 40-6	철근콘크리트	2,023	농공단지 내 시설물 관리 및 입주업체 편의 제공
체육시설	고창군 고수면 봉산리 53-23	대지, 체육기구	1,717	

바. 생산·수출 및 고용 전망(변경)

1) 생산 및 수출 전망(연간)

(단위: 백만원)

계	내 수	수 출	비 고
165,000	105,500	59,500	

2) 고용 전망(변경)

(단위 : 명)

고용계획인원	현지고용인원	외지고용인원	비 고
279	250	29	

3) 임금소득, 원자재 공급 등 지역주민의 소득증대 전망(연간)

구 분	금 액	비 고
임 금 소 득	7,000백만 원	
원 자 재	200백만 원	
지역주민소득	3,900백만 원	

사. 인근 농공단지 입주업체 및 개별공장에 대한 입주업체의 경쟁력에 관한 전망과 협력 강화방안(변경)

1) 인근 입주업체 현황(변경)

- 농공단지 : 43개 업체(아산, 흥덕)
- 개별공장 : 80개 업체

2) 경쟁력에 관한 전망(변경) : 서해안고속도로 및 고창-담양고속도로와 근접하고, 국도23호선과 인접하여 광역교통체계 개선에 따른 접근성 증대로 농공단지 경쟁력 향상 기대

3) 협력방안 : 인근 입주업체와 협력관계에 있는 업종을 적극 유치하여 협력관계를 유지할 수 있도록 유도할 계획임

아. 입주 기업체의 지원에 관한 사항

1) 관리사항

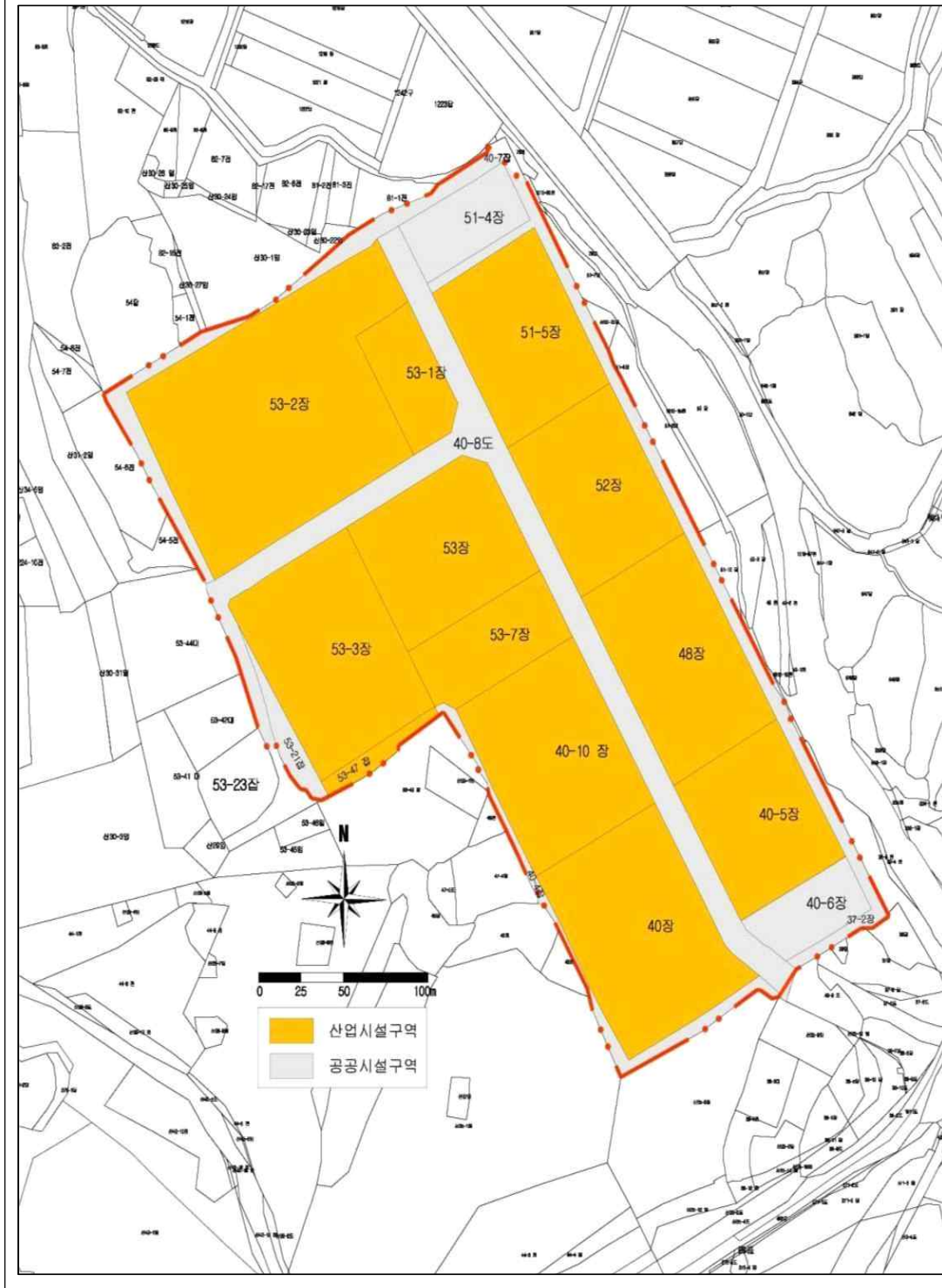
- 농공단지입주업체관리 및 공공시설물 개·보수 유지관리
- 기타 시설관리에 관한 사항

2) 지원사항

- 농공단지 지원시설이라 함은 입주업체의 제품생산에 필요한 제반기능 즉, 공공 행정기능, 기업생산활동지원기능, 종업원 후생복지기능 등을 말하며, 이들 시설을 농공단지 개발방향 및 주어진 조건에 적합하도록 효율적으로 배치
- 농공단지 입주기업체에게 효율적이고 활력있는 생산활동을 제공할 수 있도록 지원시설의 종류와 규모 산정
- 농공단지 근로자의 여가활동 및 쾌적한 근로환경에 적합한 후생복지 시설의 기준 및 위치 설정

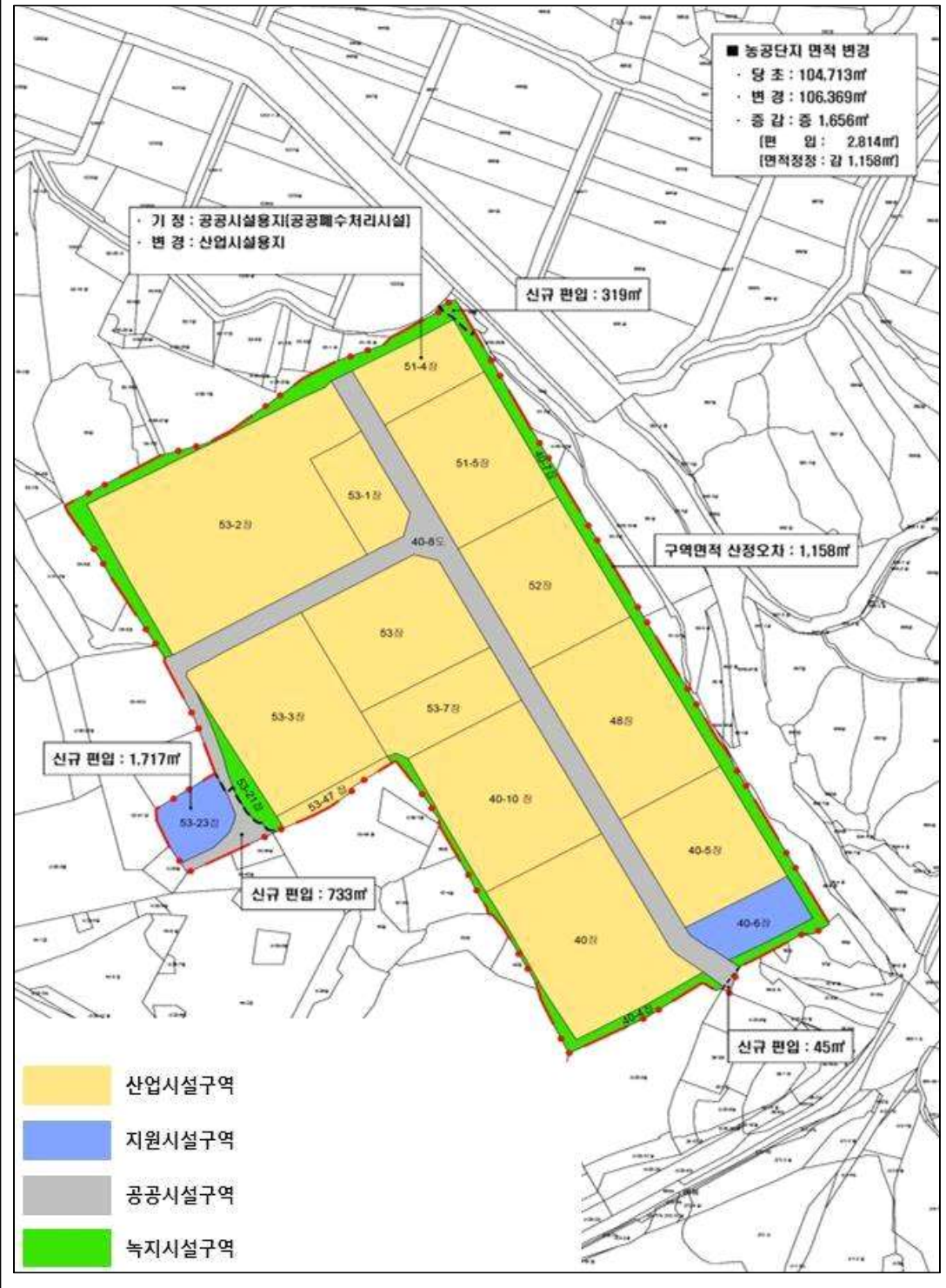
붙임 1)

고수농공단지 용도별 구역계획 평면도(기정)



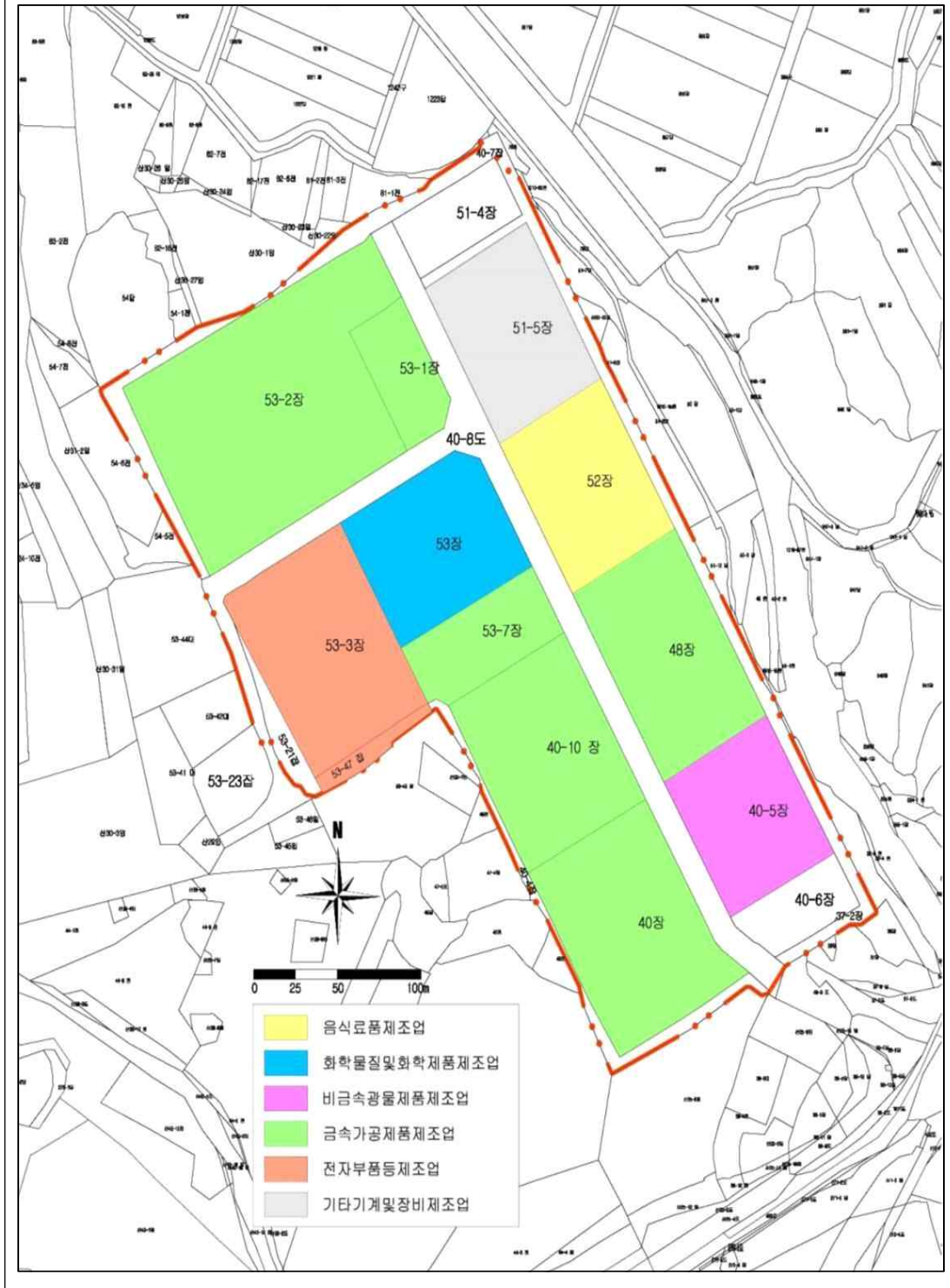
붙임 1)

고수농공단지 용도별 구역계획 평면도(변경)



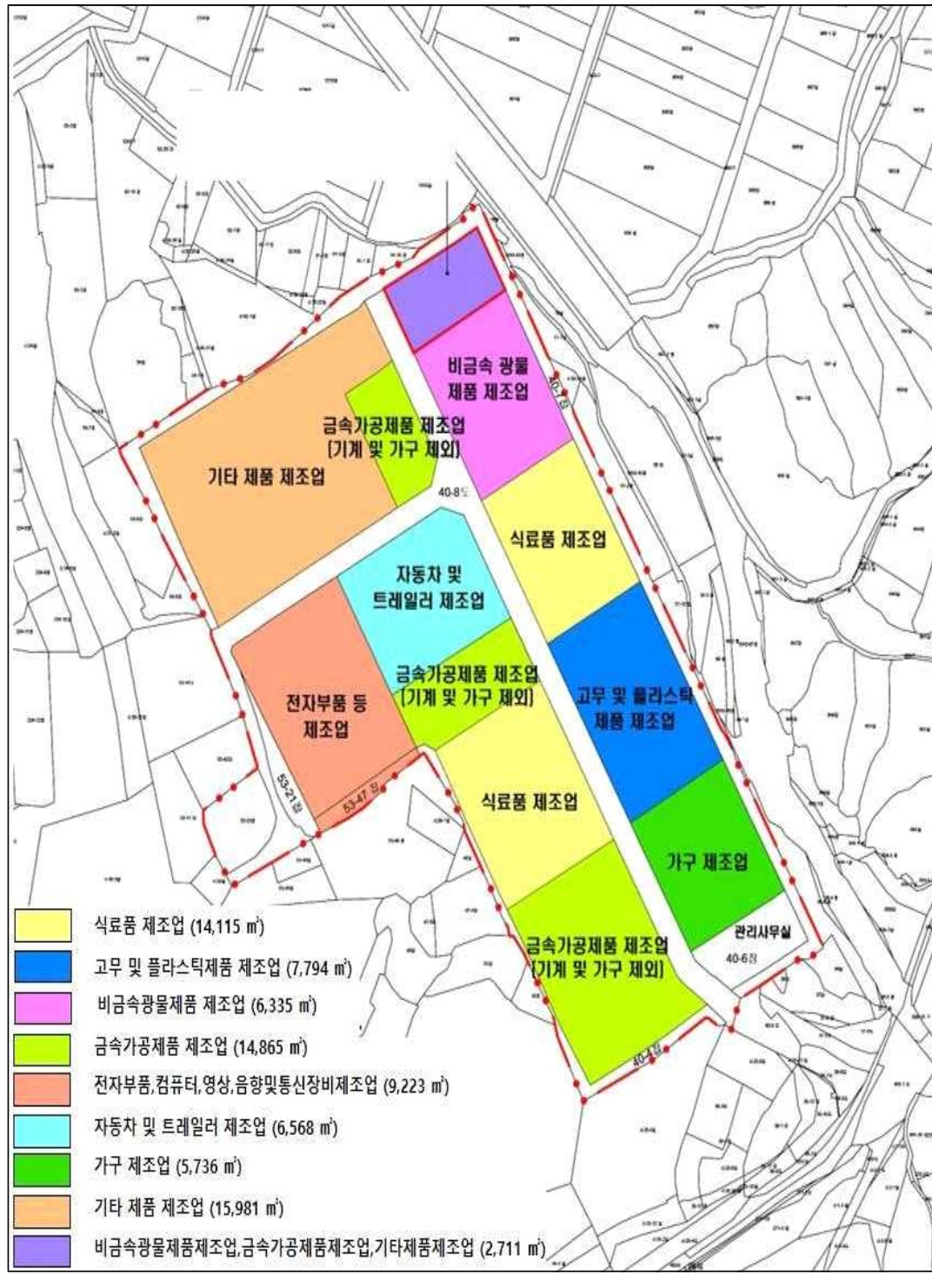
붙임 2)

고수농공단지 업종별 배치계획도(기정)



붙임 2)

고수농공단지 업종별 배치계획도(변경)



전라북도 고시 제2022-254호

택시 감차계획(4개 사업구역) 고시

「택시운송사업의 발전에 관한 법률」 제11조에 따라 4개 사업구역(군산시, 김제시, 순창군, 부안군)에서 수립한 택시감차계획을 같은 법 시행령 제9조에 따라 「전라북도 택시 감차위원회」의 심의를 거쳐 다음과 같이 확정하고 그 내용을 고시합니다.

2022년 10월 14일

전라북도지사

1. 연도별·업종별 감차 규모

(단위 : 대)

구분		합계	2018년		2019년		2020년		2021년		2022년		2023년 이후
군산시	계	168	23		20		20		50		55		291
	법인 개인	168 -	23 -	20 -	20 -	50 -	55 -	미정					
김제시	계	45	12		5		10		6		12		76
	법인 개인	31 14	10 2	4 1	1 9	6 -	10 2	미정					
순창군	계	1	-		-		-		-		1		44
	법인 개인	1 -	- -	- -	- -	- -	1 -	미정					
부안군	계	28	6		5		5		6		6		70
	법인 개인	24 4	4 2	4 1	4 1	6 -	6 -	미정					

2. '22년도 감차 계획

(단위 : 대)

구분	보유대수 (용역기준)	제4차 총량 용역 결과		'20~'21년 실적	2022년 감차계획		
		목표대수	과잉대수		계	법인	개인
계	2,069	1,417	652	97	74	72	2
군산시	1,463	1,047	416	70	55	55	-
김제시	368	264	104	16	12	10	2
순창군	58	13	45	-	1	1	-
부안군	180	93	87	11	6	6	-

3. 감차 보상금의 수준

(단위 : 대, 천원)

시군	업종별	감차대수	총소요액	감차보상금액 (1대당)			
				계	국비*	시군비	인센티브**
군산시	법인	55	1,496,000	27,200	3,900	13,300	10,000
	개인	-	-	-	-	-	-
김제시	법인	10	345,000	34,500	3,900	20,600	10,000
	개인	2	138,000	69,000	3,900	50,100	15,000
순창군	법인	1	23,000	23,000	3,900	9,100	10,000
	개인	-	-	-	-	-	-
부안군	법인	6	204,000	34,000	3,900	20,100	10,000
	개인	-	-	-	-	-	-

4. 연도별 소요금액 및 감차재원

(단위 : 대, 천원)

시군	구 분		감차대수	소요금액		감차보상금액 (1대당)
	연도별	업종별		감차예산액 (국비+시군비)	인센티브액 (감차재단)	
군산시	2021	법인	50	860,000	500,000	27,200
		개인	-	-	-	-
	2022	법인	55	946,000	550,000	27,200
		개인	-	-	-	-
김제시	2021	법인	6	120,000	60,000	30,000
		개인	-	-	-	-
	2022	법인	10	245,000	100,000	34,500
		개인	2	108,000	30,000	69,000
순창군	2021	법인	-	-	-	-
		개인	-	-	-	-
	2022	법인	1	13,000	10,000	23,000
		개인	-	-	-	-
부안군	2021	법인	6	135,600	60,000	32,600
		개인	-	-	-	-
	2022	법인	6	144,000	60,000	34,000
		개인	-	-	-	-

5. 감차계획 시행기간

시군별	시행기간	비고
군산시	2020년 ~ 2029년(10년)	
김제시	2020년 ~ 2024년(5년)	
순창군	2020년 ~ 2024년(5년)	
부안군	2020년 ~ 2024년(5년)	

전라북도 고시 제2022-255호

서죽지구 수리시설개보수사업 시행계획 승인 고시(안)

서죽지구 수리시설개보수사업에 대하여 농어촌정비법 제9조 및 제110조, 공익사업을 위한 토지 등의 취득 및 보상에 관한 법률 제22조의 규정에 의하여 시행계획 내용과 수용 또는 사용할 토지의 세목을 다음과 같이 승인하고 고시합니다.

전라북도지사
2022년 10월 14일

1. 사업명 : 서죽지구 수리시설개보수사업
2. 위치 : 김제시 만경읍, 성덕면, 광활면 일원
3. 사업목적 : 농업용수의 안정적 공급과 재해 사전예방, 수리시설물 현대화를 통한 시설물의 효율성 증진 및 영농기반 구축
4. 수혜면적 : 863ha
5. 사업개요
 - 수원공
 - 양수장 3개소, 양배수장 1개소
 - 부대공사 : 가설사무소, 시험비, 중기운반 등
6. 사업기간 : 2022. 10. ~ 2025. 12.
7. 총사업비 : 3,600백만원
8. 사업시행자 : 한국농어촌공사 동진지사장
9. 시행계획도서 열람 장소 : 한국농어촌공사 동진지사(전화063-540-1157)
10. 수용되거나 사용할 토지의 세목 : 해당없음

전라북도 고시 제2022-256호

불로지구 수리시설개보수사업 시행계획 승인 고시(안)

불로지구 수리시설개보수사업에 대하여 농어촌정비법 제9조 및 제110조, 공익사업을 위한 토지 등의 취득 및 보상에 관한 법률 제22조의 규정에 의하여 시행계획 내용과 수용 또는 사용할 토지의 세목을 다음과 같이 승인하고 고시합니다.

전라북도지사
2022년 10월 14일

1. 사업명 : 불로지구 수리시설개보수사업
2. 위치 : 김제시 백구면, 금구면 일원
3. 사업목적 : 농업용수의 안정적 공급과 재해 사전예방, 수리시설물 현대화를 통한 시설물의 효율성 증진 및 영농기반 구축
4. 수혜면적 : 337ha
5. 사업개요
 - 수원공
 - 취입보 5개소, 배수장 1개소
 - 부대공사 : 가설사무소, 시험비, 중기운반 등
6. 사업기간 : 2022. 10. ~ 2025. 12.
7. 총사업비 : 5,632백만원
8. 사업시행자 : 한국농어촌공사 동진지사장
9. 시행계획도서 열람 장소 : 한국농어촌공사 동진지사(전화 063-540-1155)
10. 수용되거나 사용할 토지의 세목 : 해당없음

전라북도 공고 제2022-1521호

비영리재단법인 정관변경 허가 공고

민법 제45조 및 문화체육관광부 및 문화재청 소관 비영리법인의 설립 및 감독에 관한 규칙 제6조의 규정에 의하여 다음과 같이 재단법인의 정관변경을 허가하였기에 공고합니다.

전라북도지사
2022년 10월 14일

▣ 공 고 사 항

1. 허가번호 : 제2019-43호
2. 법 인 명 : 재단법인 고창문화관광재단
3. 소 재 지 : 전북 고창군 고창읍 모양성로 11
4. 대 표 자 : 심덕섭
5. 설립목적 : 재단은 군민의 창조적 문화예술 활동을 지원하고 문화예술 및 관광진흥에 관한 정책개발과 각종 사업을 추진함으로써 품격있는 역사문화관광도시 구현을 목적으로 함.
6. 변경 허가사항 : 제5조(임원의 구성), 제6조(이사장), 제7조(수석이사), 제14조(구성), 제30조(임원의 보수 등)

※ 신구조문 대비표 참고

7. 변경 허가일자 : 2022. 10. 6

신·구조문대비표

현행	개정안
<p>제5조(임원의 구성) ① (생략)</p> <p>1. 이 사 장 1인</p> <p>2. 이 사 10인 이내(이사장 포함)</p> <p>3. 감 사 2인</p> <p>② 제1항의 규정에 의한 임원은 모두 비상근으로 하며, 제1항의 임원중에서 수석이사를 둘 수 있으며, 수석이사는 필요에 따라 상근할 수 있다.</p> <p>제6조(이사장)</p> <p>① ~③ (생략)</p> <p>④ 이사장이 부득이한 사정으로 직무를 수행하지 못하는 때에는 수석이사가 그 직무를 대행하며, 이사장과 수석이사가 직무를 수행하지 못하는 경우에는 군 해당업무 담당국장이 직무를 대행한다.</p> <p>제7조(수석이사)</p> <p>① 수석이사는 이사회에 의결을 거쳐 이사장이 임명한다.</p> <p>② 수석이사는 이사장을 보좌하며, 이사장에게 위임받은 사항에 대하여 재단의 업무를 총괄한다.</p>	<p>제5조(임원의 구성) ① (현행과 같음)</p> <p>1. (현행과 같음)</p> <p>2. 상임이사 1인</p> <p>3. 이사 10인 이내(이사장, 상임이사 포함)</p> <p>4. 감 사 2인</p> <p>② ----- 중 상임이사를 제외한 임원은 모두 비상근으로 한다.</p> <p>제6조(이사장)</p> <p>① ~③ (현행과 같음)</p> <p>④ -----상임이사 -----상임이사----- ----- -----.</p> <p>제7조(상임이사)</p> <p>① 상임이사는 공개모집하며, 임원추천위원회의 추천을 거쳐 이사장이 임명한다.</p> <p>② 상임이사----- ----- -----.</p>
<p>제14조(구성)</p> <p>① (생략)</p> <p>② 이사회는 이사장, 수석이사 및 이사로 구성하며 이사장이 의장이 된다.</p>	<p>제14조(구성)</p> <p>① (현행과 같음)</p> <p>②-----, 상임이사----- -----.</p>
<p>제30조(임원의 보수 등)</p> <p>① (생략)</p> <p>② 수석이사에 대하여는 필요한 경비 등을 지급할 수 있다.</p>	<p>제30조(임원의 보수 등)</p> <p>① (현행과 같음)</p> <p>② 상임이사 ----- -----.</p>

전라북도 공고 제2022-1526호

기부금품 모집 변경등록 공고

「기부금품의 모집 및 사용에 관한 법률 시행령」 제21조에 따라 다음과 같이 기부금품 모집 변경등록 사항을 공고합니다.

전라북도지사
2022년 10월 14일

■ 공 고 사 항

1. 등록번호 : 제2022-07호
2. 모 집 자 : (사)푸른전주(대표 정명운)
2. 모집목적 : 푸른전주 만들기를 위한 시민녹화장려사업, 녹색인력양성사업, 녹색마인드확산사업, 녹지정책 참여 및 자문을 통한 친환경 도시 건설
3. 모 집 액 : 금1,000,000,000원(금십억원)
4. 모집금품 : 현금 및 수목, 기타
5. 모집기간 : 2020. 10. 12. ~ 2021. 10. 10.
6. 사용기간(변경) : 2020. 10. 12. ~ 2023. 12. 31.
7. 모집지역 : 전주시
8. 모집방법 : 전단지 및 언론매체, 캠페인 행사, 인터넷 홈페이지 등
* 사무실 소재지 : 전주시 완산구 현무1길 21-15 문화빌딩 401호

전라북도 공고 제2022-1528호

기부금품 모집 변경등록 공고

「기부금품의 모집 및 사용에 관한 법률 시행령」 제21조에 따라 다음과 같이 기부금품 모집 변경등록 사항을 공고합니다.

전라북도지사
2022년 10월 14일

■ 공 고 사 항

1. 등록번호 : 제2022-08호
2. 모 집 자 : (사)푸른전주(대표 정명운)
2. 모집목적 : 푸른전주 만들기를 위한 시민녹화장려사업, 녹색인력양성사업, 녹색마인드확산사업, 녹지정책 참여 및 자문을 통한 친환경 도시 건설
3. 모 집 액 : 금1,000,000,000원(금십억원)
4. 모집금품 : 현금 및 수목, 기타
5. 모집기간(변경) : 2021. 10. 29. ~ 2023. 12. 31.
6. 사용기간(변경) : 2021. 10. 29. ~ 2023. 12. 31.
7. 모집지역 : 전주시
8. 모집방법 : 전단지 및 언론매체, 캠페인 행사, 인터넷 홈페이지 등
* 사무실 소재지 : 전주시 완산구 현무1길 21-15 문화빌딩 401호

전라북도 공고 제2022-1543호

비영리사단법인 정관변경 허가 공고

민법 제32조 및 보건복지부 소관 비영리법인의 설립 및 감독에 관한 규칙 제4조의 규정에 의하여 다음과 같이 사단법인의 정관변경을 허가하였기에 공고합니다.

전라북도지사
2022년 10월 14일

■ 공 고 사 항

1. 허가번호 : 제 2007-645000-008-0011호
2. 법 인 명 : 사단법인 은빛
3. 소 재 지 : 완주군 이서면 안전로 135 탑빌딩 5층
4. 대 표 자 : 송 화 영(1961. 06. 25)
5. 주요사업
 - 노인 면접상담 및 전화상담
 - 노인관련 교육 등
6. 변경 허가사항 : 신·구조문대비표 참고
7. 변경 허가일자 : 2022. 10. 13

□ 사단법인 나누는사람들 정관 개정 신·구조문대비표

현	행	개	정	안
제3조(사무소의 소재지) 법인의 주사무소는 전라북도 전주 시 완산구 홍산3길 15, 기원빌딩 5층(효자동 3가)에 둔다.		→제3조(사무소의 소재지) 법인의 주사무소는 전라북도 완주군 관내 에 둔다.		

전라북도 공고 제2022-1544호

비영리재단법인 정관변경 허가 공고

민법 제32조 및 보건복지부 소관 비영리법인의 설립 및 감독에 관한 규칙 제4조의 규정에 의하여 다음과 같이 사단법인의 정관변경을 허가하였기에 공고합니다.

전라북도지사
2022년 10월 14일

■ 공 고 사 항

1. 허가번호 : 제1994-6450000-008-0001호
2. 법 인 명 : 재단법인 지평선전북공원묘원
3. 소 재 지 : 전라북도 김제시 금구면 선암1길 290
4. 대 표 자 : 김 적 우(1943. 12. 20)
5. 주요사업
 - 매장묘역, 봉안묘역, 수목장지, 자연장지 등을 갖춘 공원묘원의 조성 및 유지관리사업
 - 묘지조성을 위한 조경미화 및 식물 공예사업
 - 화장시설 및 봉안시설의 설치 및 운영
 - 운수 장의사 및 장의 예식장 설치 운영
 - 김제시로부터 공원묘지 설치에 따른 위탁사업의 수입
 - 기타 법인의 목적달성을 위해 필요하다고 인정되는 부대사업
6. 변경 허가사항 : 신·구조문대비표 참고
7. 변경 허가일자 : 2022. 10. 13

□ 사단법인 나누는사람들 정관 개정 신·구조문대비표

현 행	개 정 안
<p>제12조(임원) 법인에는 다음의 임원을 둔다</p> <p>1. 이사장 1명</p> <p>2. 이사 7명 이내(이사장, 상임이사 1명 포함)</p> <p>3. 감사 2명.</p>	<p>제12조(임원) 법인에는 다음의 임원을 둔다</p> <p>1. 이사장 1명</p> <p>2. 이사 9명 이내(이사장, 상임이사 1명 포함)</p> <p>3. 감사 2명</p>
<p>제22조(이사회 의장 및 개최의결 정족수)</p> <p>이사회는 이사장이 의장이 되며, 이 정관에 별도로 규정한 경우를 제외하고는 재적이사 3분의 2 이상 출석과 출석이사의 과반수의 찬성으로 의결한다</p>	<p>제22조(이사회 의장 및 개최의결 정족수)</p> <p>이사회는 이사장이 의장이 되며, 이 정관에 별도로 규정한 경우를 제외하고는 재적이사 3분의 2 이상 출석과 출석이사의 과반수의 찬성으로 의결한다. 참석이 어려울시 인감증명을 첨부한 위임장으로 대체할 수 있다</p>

군산시 공고 제2022 - 2068호

군산 도시계획시설(도로:대로2-4 외1)사업 실시계획 변경인가 전 열람공고

군산시 고시 제2022-74호(2022.5.20.)호와 관련하여 우리시로부터 사업시행자 지정 및 실시계획인가를 받아 시행 중인 군산시 구암동 272-3번지 일원 “군산시 구암동 공동주택 신축에 따른 도시계획도로 개설공사”에 대하여 아래와 같이 실시계획 변경인가 신청이 있어 변경인가 전 「국토의 계획 및 이용에 관한 법률」 제90조 및 같은법 시행령 제99조, 「공익사업을 위한 토지 등의 취득 및 보상에 관한 법률」 제21조 제2항 및 같은법 시행령 제11조 규정에 따라 사업인정에 관한 주민, 이해관계자 등의 의견을 듣고자 하오니 열람기간 내에 의견서를 제출하여 주시기 바랍니다.

군 산 시 장
2022년 10월 14일

1. 열람 기간 : 공고일로부터 15일간
2. 열람 장소 : 군산시청 도시계획과
3. 사업의 개요
 - 가. 사업시행지의 위치 : 군산시 구암동 272-3번지 일원
 - 나. 사업의 종류 및 명칭
 - 1) 종 류 : 도시계획시설(도로:대로2-4호선 외1)사업
 - 2) 명 칭 : 군산시 구암동 공동주택 신축에 따른 도시계획도로 개설공사
 - 다. 사업의 규모 및 면적 (변경)
 - 당초 1) 대로 2-4 : L=145m, B=1.5~2.9m, A=277m²
 - 2) 중로 1-4 : L=122.5m, B=3.3~5.2m, A=566m²
 - 변경 1) 대로 2-4 : L=145m, B=1.5~2.9m, A=284m²
 - 2) 중로 1-4 : L=122.5m, B=3.3~5.2m, A=565m²
 - 라. 사업시행자의 주소 및 성명
 - 1) 사업시행자 주소 : 서울특별시 강남구 영동대로 416 케이티엔지타워 13층
 - 2) 사업시행자 성명 : 신한자산신탁 주식회사 대표자 배일규
 - 마. 사업착수 및 준공예정일 : 2022. 5. 20. ~ 2025. 7. 31.
 - 바. 사용 또는 수용할 토지조서 : 붙임참고
4. 열람 기간내 열람하시고 의견이 있으시면 열람 장소에 비치된 의견서를 제출하시기 바라며, 자세한 사항은 군산시청 도시계획과(☎063-454-3532)로 문의하시기 바랍니다.

○ 사용 또는 수용할 토지조서 (변경)

○ 대로2-4호선

당초

번호	소재지		지목	지적면적 (㎡)	편입면적 (㎡)	소유자		소유권이외의 권리자		비고
						성명	주소	성명	주소	
1	구암동	271-7	도로	300	7	국토교통부				
2	구암동	272-3	공장	7,405	81	아시아신탁 주식회사	서울특별시 강남구 영동대로 416, 13층 (대치동,케이티엔지타워)			
3	구암동	272-4	도로	104	2	아시아신탁 주식회사	서울특별시 강남구 영동대로 416, 13층 (대치동,케이티엔지타워)			
4	구암동	274-6	공장	1,233	45	아시아신탁 주식회사	서울특별시 강남구 영동대로 416, 13층 (대치동,케이티엔지타워)			
5	구암동	274-7	공장	900	114	아시아신탁 주식회사	서울특별시 강남구 영동대로 416, 13층 (대치동,케이티엔지타워)			
6	조촌동	633-5	도로	369	6	군산도시가스 주식회사	군산시 소룡동 3-7			
7	조촌동	633-6	답	543	22	군산도시가스 주식회사	군산시 소룡동 3-7			
합 계				10,854	277					

변경

번호	소재지		지목	지적 면적 (㎡)	편입 면적 (㎡)	소유자		소유권이외의 권리자		비고
						성명	주소	성명	주소	
1	구암동	271-13	도로	8	8	국토교통부				
2	구암동	272-16	공장	245	245	신한자산신탁 주식회사	서울특별시 강남구 영동대로 416, 13층 (대치동,케이티엔지타워)			
3	구암동	272-19	도로	3	3	신한자산신탁 주식회사	서울특별시 강남구 영동대로 416, 13층 (대치동,케이티엔지타워)			
4	조촌동	633-13	답	22	22	신한자산신탁 주식회사	서울특별시 강남구 영동대로 416, 13층 (대치동,케이티엔지타워)			
5	조촌동	633-14	도로	6	6	신한자산신탁 주식회사	서울특별시 강남구 영동대로 416, 13층 (대치동,케이티엔지타워)			
합 계				284	284					

○ 중로1-4호선

당초

번호	소재지		지목	지적 면적 (㎡)	편입 면적 (㎡)	소유자		소유권이외의 권리자		비고
						성명	주소	성명	주소	
1	구암동	262-8	도로	3,533	55	군산시				
2	구암동	263-4	답	4,945	102	아시아신탁 주식회사	서울특별시 강남구 영동대로 416, 13층 (대치동,케이티엔지타워)			
3	구암동	267	답	380	2	아시아신탁 주식회사	서울특별시 강남구 영동대로 416, 13층 (대치동,케이티엔지타워)			
4	구암동	269-1	답	2,220	84	아시아신탁 주식회사	서울특별시 강남구 영동대로 416, 13층 (대치동,케이티엔지타워)			
5	구암동	271-3	구거	3	1	오궁선	군산시 구암동 414			
6	구암동	271-4	답	5,774	212	아시아신탁 주식회사	서울특별시 강남구 영동대로 416, 13층 (대치동,케이티엔지타워)			
7	구암동	272-2	구거	623	46	군산시				
8	구암동	272-8	답	40	16	군산시				
9	구암동	273-10	답	331	9	아시아신탁 주식회사	서울특별시 강남구 영동대로 416, 13층 (대치동,케이티엔지타워)			
10	구암동	273-15	답	104	12	아시아신탁 주식회사	서울특별시 강남구 영동대로 416, 13층 (대치동,케이티엔지타워)			
11	구암동	606-2	구거	788	27	국토교통부				
합 계				18,741	566					

변경

번호	소재지		지목	지적 면적 (㎡)	편입 면적 (㎡)	소유자		소유권이외의 권리자		비고
						성명	주소	성명	주소	
1	구암동	262-9	도로	54	54	군산시				
2	구암동	266-3	답	188	188	신한자산신탁 주식회사	서울특별시 강남구 영동대로 416, 13층 (대치동,케이티엔지타워)			
3	구암동	271-3	구거	1	1	오궁선	군산시 구암동 414			
4	구암동	271-11	답	212	212	신한자산신탁 주식회사	서울특별시 강남구 영동대로 416, 13층 (대치동,케이티엔지타워)			
5	구암동	272-2	구거	46	46	군산시				
6	구암동	272-18	답	16	16	군산시				
7	구암동	273-20	답	21	21	신한자산신탁 주식회사	서울특별시 강남구 영동대로 416, 13층 (대치동,케이티엔지타워)			
8	구암동	606-2	구거	27	27	국토교통부				
합 계				565	565					

군산시 공고 제2022 - 2099호

군산 도시계획시설(소로1-117호선외3개노선)사업 실시계획인가 전 열람공고

군산시 개정동 516-1번지 일원 도시계획시설(소로1-117호선 외 3개노선)사업 시행을 위한 실시계획이 작성·제출되어 실시계획인가 전 「국토의 계획 및 이용에 관한 법률」 제90조 및 같은법 시행령 제99조, 「공익사업을 위한 토지 등의 취득 및 보상에 관한 법률」 제21조 제2항 및 같은법 시행령 제11조 규정에 따라 사업인정에 관한 주민, 이해관계자 등의 의견을 듣고자 하오니 열람기간 내에 의견서를 제출하여 주시기 바랍니다.

군 산 시 장
2022년 10월 14일

1. 열람 기간 : 공고일로부터 15일간
2. 열람 장소 : 군산시청 도시계획과
3. 사업의 개요
 - 가. 사업시행지의 위치 : 군산시 개정동 516-1번지 외 40필지
 - 나. 사업의 종류 및 명칭
 - 1) 종 류 : 도시계획시설(도로) 사업
 - 2) 명 칭 : 개정동 524-1번지 공동주택 신축에 따른 도시계획시설(도로) 개설사업(소로1-117호선 외 3개노선)
 - 다. 사업의 규모 및 면적
 - 1) 소로 1-117 : B=2~5m, L=208m, A=649㎡ (일부구간 폭원확장)
 - 2) 소로 1-476 : B=10m, L=108m, A=1,088㎡ (노선 신설)
 - 3) 소로 1-477 : B=10m, L=125m, A=1,276㎡ (노선 신설)
 - 4) 소로 2-313 : B=2m, L=39m, A=79㎡ (일부구간 폭원확장)
 - 라. 사업시행자의 주소 및 성명
 - 1) 사업시행자 주소 : 광주광역시 서구 상무대로 640 (마륵동)
 - 2) 사업시행자 성명 : 주식회사 피엘디앤씨 대표 박종만
 - 마. 사업착수 및 준공예정일 : 실시계획인가일 ~ 2025. 3. 31.
 - 바. 사용 또는 수용할 토지조서 : 붙임참고
4. 열람 기간내 열람하시고 의견이 있으시면 열람 장소에 비치된 의견서를 제출하시기 바라며, 자세한 사항은 군산시청 도시계획과(☎063-454-3532)로 문의하시기 바랍니다.

○ 사용 또는 수용할 토지조서

○ 소로 1-117호선

순번	위치	지번	지목	지적 (㎡)	편입면적 (㎡)	소유자		소유권이외의권리자			비고
						성명	주소	성명	주소	권리내용	
1	개정동	516-1	전	601	52	대한토지신탁 주식회사	서울특별시 강남구 영동대로 517, 26층, 33층 (삼성동, 아셈타워)				
2	개정동	517-8	답	17	16	군산시					
3	개정동	522-11	답	3	3	대한토지신탁 주식회사	서울특별시 강남구 영동대로 517, 26층, 33층 (삼성동, 아셈타워)				
4	개정동	522-14	답	366	13	대한토지신탁 주식회사	서울특별시 강남구 영동대로 517, 26층, 33층 (삼성동, 아셈타워)				
5	개정동	522-20	답	165	33	대한토지신탁 주식회사	서울특별시 강남구 영동대로 517, 26층, 33층 (삼성동, 아셈타워)				
6	개정동	522-21	답	330	72	대한토지신탁 주식회사	서울특별시 강남구 영동대로 517, 26층, 33층 (삼성동, 아셈타워)				
7	개정동	522-23	답	165	35	대한토지신탁 주식회사	서울특별시 강남구 영동대로 517, 26층, 33층 (삼성동, 아셈타워)				
8	개정동	522-28	답	165	29	대한토지신탁 주식회사	서울특별시 강남구 영동대로 517, 26층, 33층 (삼성동, 아셈타워)				
9	개정동	522-29	답	165	28	대한토지신탁 주식회사	서울특별시 강남구 영동대로 517, 26층, 33층 (삼성동, 아셈타워)				
10	개정동	522-30	답	495	86	대한토지신탁 주식회사	서울특별시 강남구 영동대로 517, 26층, 33층 (삼성동, 아셈타워)				
11	개정동	522-40	답	165	35	대한토지신탁 주식회사	서울특별시 강남구 영동대로 517, 26층, 33층 (삼성동, 아셈타워)				
12	개정동	522-43	답	264	15	대한토지신탁 주식회사	서울특별시 강남구 영동대로 517, 26층, 33층 (삼성동, 아셈타워)				
13	개정동	522-44	답	330	24	대한토지신탁 주식회사	서울특별시 강남구 영동대로 517, 26층, 33층 (삼성동, 아셈타워)				
14	개정동	522-45	답	264	13	대한토지신탁 주식회사	서울특별시 강남구 영동대로 517, 26층, 33층 (삼성동, 아셈타워)				
15	개정동	522-46	답	132	12	대한토지신탁 주식회사	서울특별시 강남구 영동대로 517, 26층, 33층 (삼성동, 아셈타워)				
16	개정동	522-47	답	495	126	대한토지신탁 주식회사	서울특별시 강남구 영동대로 517, 26층, 33층 (삼성동, 아셈타워)				
17	개정동	532-3	전	488	50	대한토지신탁 주식회사	서울특별시 강남구 영동대로 517, 26층, 33층 (삼성동, 아셈타워)				
18	개정동	532-29	전	26	2	대한토지신탁 주식회사	서울특별시 강남구 영동대로 517, 26층, 33층 (삼성동, 아셈타워)				
19	개정동	540-6	전	377	1	고관철	군산시 조촌동 450-13 세풍사원아파트 가동 206호				
20	개정동	540-21	전	58	4	군산시					
계	20필지			5,071	649						

○ 소로1-476호선

순번	위치	지번	지목	지적 (㎡)	편입면적 (㎡)	소유자		소유권이외의권리자			비고
						성명	주소	성명	주소	권리내용	
1	개정동	524-1	전	1,204	84	대한토지신탁 주식회사	서울특별시 강남구 영동대로 517, 26층, 33층 (삼성동, 아셈타워)				
2	개정동	524-11	전	2,307	110	대한토지신탁 주식회사	서울특별시 강남구 영동대로 517, 26층, 33층 (삼성동, 아셈타워)				
3	개정동	524-13	전	557	424	대한토지신탁 주식회사	서울특별시 강남구 영동대로 517, 26층, 33층 (삼성동, 아셈타워)				
4	개정동	524-15	전	384	383	대한토지신탁 주식회사	서울특별시 강남구 영동대로 517, 26층, 33층 (삼성동, 아셈타워)				
5	개정동	524-16	전	84	3	고형근	군산시 동아로 12, 222호 (산북동, 부향하나로1차아파트)				
6	개정동	525-11	전	1	1	두수련	군산시 하나운로 48, 207동 304호 (나운동, 롯데3차아파트)				
7	개정동	525-12	전	27	27	두수련	군산시 하나운로 48, 207동 304호 (나운동, 롯데3차아파트)				
8	개정동	525-13	대	37	37	군산시					
9	개정동	525-14	대	17	17	대한토지신탁 주식회사	서울특별시 강남구 영동대로 517, 26층, 33층 (삼성동, 아셈타워)				
10	개정동	529-4	전	2	2	고완곤	군산시 사정동 421 금호타운아파트 101동 1006호				
계	10필지			4,620	1,088						

○ 소로2-313호선

순번	위치	지번	지목	지적 (㎡)	편입면적 (㎡)	소유자		소유권이외의권리자			비고
						성명	주소	성명	주소	권리내용	
1	개정동	524-2	잡	596	59	대한토지신탁 주식회사	서울특별시 강남구 영동대로 517, 26층, 33층 (삼성동, 아셈타워)				
2	개정동	524-11	전	2,307	20	대한토지신탁 주식회사	서울특별시 강남구 영동대로 517, 26층, 33층 (삼성동, 아셈타워)				
계	2필지			2,903	79						

○ 소로 1-477호선

순번	위치	지번	지목	지적 (㎡)	편입면적 (㎡)	소유자		소유권이외의권리자			비고
						성명	주소	성명	주소	권리내용	
1	개정동	524-1	전	1,204	86	대한토지신탁 주식회사	서울특별시 강남구 영동대로 517, 26층, 33층 (삼성동, 아셈타워)				
2	개정동	524-13	전	557	133	대한토지신탁 주식회사	서울특별시 강남구 영동대로 517, 26층, 33층 (삼성동, 아셈타워)				
3	개정동	532-3	전	488	47	대한토지신탁 주식회사	서울특별시 강남구 영동대로 517, 26층, 33층 (삼성동, 아셈타워)				
4	개정동	532-4	전	1,410	89	대한토지신탁 주식회사	서울특별시 강남구 영동대로 517, 26층, 33층 (삼성동, 아셈타워)				
5	개정동	532-5	전	1,668	103	대한토지신탁 주식회사	서울특별시 강남구 영동대로 517, 26층, 33층 (삼성동, 아셈타워)				
6	개정동	532-10	대	233	79	하영심	군산시 하신3길 8, 나동 206호 (나운동, 나운연립주택)				
						하영란	군산시 두란뚝2길 8, 202동 1004호 (사정동, 금호타운아파트)				
7	개정동	532-29	전	26	24	대한토지신탁 주식회사	서울특별시 강남구 영동대로 517, 26층, 33층 (삼성동, 아셈타워)				
8	개정동	532-30	전	137	137	대한토지신탁 주식회사	서울특별시 강남구 영동대로 517, 26층, 33층 (삼성동, 아셈타워)				
9	개정동	532-32	전	193	193	대한토지신탁 주식회사	서울특별시 강남구 영동대로 517, 26층, 33층 (삼성동, 아셈타워)				
10	개정동	532-34	대	42	42	하영심	군산시 하신3길 8, 나동 206호 (나운동, 나운연립주택)				
						하영란	군산시 두란뚝2길 8, 202동 1004호 (사정동, 금호타운아파트)				
11	개정동	532-36	대	3	3	하영심	군산시 하신3길 8, 나동 206호 (나운동, 나운연립주택)				
						하영란	군산시 두란뚝2길 8, 202동 1004호 (사정동, 금호타운아파트)				
12	개정동	533-1	대	203	203	하영심	군산시 하신3길 8, 나동 206호 (나운동, 나운연립주택)				
						하영란	군산시 두란뚝2길 8, 202동 1004호 (사정동, 금호타운아파트)				
13	개정동	533-2	대	52	52	하영심	군산시 하신3길 8, 나동 206호 (나운동, 나운연립주택)				
						하영란	군산시 두란뚝2길 8, 202동 1004호 (사정동, 금호타운아파트)				
14	개정동	538-4	전	27	27	군산시					
15	개정동	540-6	전	377	4	고균철	군산시 조촌동 450-13 세풍사원아파트 가동 206호				
16	개정동	540-21	전	58	54	군산시					
계	16필지			6,678	1,276						

군산시 공고 제2022 - 2100호

군산 도시계획시설(소로2-577호선외1개노선)사업 실시계획인가 전 열람공고

군산시 지곡동 31-2번지 일원 도시계획시설(소로2-577호선 외 1개노선)사업 시행을 위한 실시계획이 작성·제출되어 실시계획인가 전 「국토의 계획 및 이용에 관한 법률」 제90조 및 같은법 시행령 제99조, 「공익사업을 위한 토지 등의 취득 및 보상에 관한 법률」 제21조 제2항 및 같은법 시행령 제11조 규정에 따라 사업인정에 관한 주민, 이해관계자 등의 의견을 듣고자 하오니 열람기간 내에 의견서를 제출하여 주시기 바랍니다.

군 산 시 장
2022년 10월 14일

1. 열람 기간 : 공고일로부터 15일간
2. 열람 장소 : 군산시청 도시계획과
3. 사업의 개요
 - 가. 사업시행지의 위치 : 군산시 지곡동 31-2번지 외 16필지
 - 나. 사업의 종류 및 명칭
 - 1) 종 류 : 도시계획시설(도로) 사업
 - 2) 명 칭 : 지곡동 31-27번지 공동주택 신축에 따른 도시계획시설(도로) 개설사업(소로2-577호선 외 1개노선)
 - 다. 사업의 규모 및 면적
 - 1) 소로 2-577 : B=8~13m, L=296m, A=602m² (일부구간 폭원확장)
 - 2) 중로 3-21 : B=12m, L=6m, A=93m² (가각 변경)
 - 라. 사업시행자의 주소 및 성명
 - 1) 사업시행자 주소 : 서울특별시 강남구 도산대로 165, 14층
 - 2) 사업시행자 성명 : 선우건설산업 주식회사 대표 장성환
 - 마. 사업착수 및 준공예정일 : 실시계획인가일 ~ 2024. 12. 31.
 - 바. 사용 또는 수용할 토지조서 : 붙임참고
4. 열람 기간내 열람하시고 의견이 있으시면 열람 장소에 비치된 의견서를 제출하시기 바라며, 자세한 사항은 군산시청 도시계획과(☎063-454-3532)로 문의하시기 바랍니다.

○ 사용 또는 수용할 토지조서

○ 소로 2-577호선

순번	위치	지번	지목	지적 (㎡)	편입면적 (㎡)	소유자		소유권이외의권리자			비고	
						성명	주소	성명	주소	권리내용		
1	지곡동	31-5	답	716	111	박영철	전북 군산시 미룡로 63, 102동 802호 (미룡동, 은파롯데인벤스가아파트)	농협은행 주식회사	서울특별시 중구 통일로 120	지상권		
						채영석	전북 군산시 구암3.1로 30, 203동 1101호 (대명동, 현대메트로타워2차)	농협은행 주식회사	서울특별시 중구 통일로 120	근저당권		
2	지곡동	31-8	답	866	24	박영철	전북 군산시 미룡로 63, 102동 802호 (미룡동, 은파롯데인벤스가아파트)	농협은행 주식회사	서울특별시 중구 통일로 120	지상권		
						채영석	전북 군산시 구암3.1로 30, 203동 1101호 (대명동, 현대메트로타워2차)	농협은행 주식회사	서울특별시 중구 통일로 120	근저당권		
3	지곡동	31-16	답	344	18	전명수	인천광역시 남동구 노고개로68번길 34, 405동 2201호(논현동, 인천소래엘에이치4단지)	대야농업 협동조합	군산시 대야면 백마길 4	근저당권		
4	지곡동	31-26	답	344	20	전근수	서울특별시 관악구 관악로30길 27, 106동 103호(봉천동, 관악푸르지오아파트)					
5	지곡동	31-27	답	569	28	전예영	인천광역시 남동구 북개동로 8-5 (만수동)					
6	지곡동	31-31	답	410	41	전예영	인천광역시 남동구 북개동로 8-5 (만수동)					
						전예란	서울특별시 서대문구 문화촌길 6-24, 104동 902호(홍제동, 문화촌현대아파트)					
						전귀례	인천광역시 남동구 서창남순환로 9, 1002동 1202호(서창동, 이편한세상서창)					
						전근수	서울특별시 관악구 관악로 30길 27, 107동 2006호(봉천동, 관악푸르지오아파트)					
						전명수	인천광역시 남동구 노고개로68번길 34, 405동 2201호(논현동, 인천소래엘에이치4단지)					
7	지곡동	32-10	대	189	14	주식회사 엘케이도시개발	대전광역시 유성구 용산2로 15, 404호(용산동, 세안프라자)					
8	지곡동	32-11	대	530	51	주식회사 엘케이도시개발	대전광역시 유성구 용산2로 15, 404호(용산동, 세안프라자)					
9	지곡동	32-20	답	117	30	주식회사 엘케이도시개발	대전광역시 유성구 용산2로 15, 404호(용산동, 세안프라자)					
10	지곡동	137-7	구	246	11	한국농어촌공사	경기도 의왕시 포일동 487					
11	지곡동	137-14	구	376	16	한국농어촌공사	경기도 의왕시 포일동 487					
12	지곡동	142-5	답	338	45	김진숙	전북 군산시 계산로 90, 105동 2001호 (지곡동, 지곡동엘코타운아파트)	주식회사 전북은행	전주시 덕진구 백제대로 566	근저당권		
						홍정화	전북 군산시 수송동로 100, 111동 1701호 (수송동, 군산수송세영리겔아파트)	주식회사 전북은행	전주시 덕진구 백제대로 566	지상권		
13	지곡동	142-21	답	760	66	주식회사 무궁화신탁	서울특별시 강남구 테헤란로 134, 22층 (역삼동, 포스코퍼옴에스타워)					
14	지곡동	143-2	답	325	127	고성준	전북 군산시 백토로 230, 105동 1507호 (나운동, 우성아파트)	주식회사 전북은행	전주시 덕진구 금암동 669-2	근저당권		
								주식회사 전북은행	전주시 덕진구 금암동 669-2	지상권		
계	14필지			6,130	602							

○ 중로 3-21호선

순번	위치	지번	지목	지적 (㎡)	편입면적 (㎡)	소유자		소유권이외의권리자			비고
						성명	주소	성명	주소	권리내용	
1	지곡동	31-2	답	146	19	전예영	인천광역시 남동구 북개동로 8-5 (만수동)				
						전예란	서울특별시 서대문구 문화촌길 6-24, 104동 902호(홍제동, 문화촌현대아파트)				
						전귀례	인천광역시 남동구 서창남순환로 201, 801동 701호(서창동, 인천서창엘에이치8단지)				
						전근수	서울특별시 관악구 관악로 30길 27, 106동 103호(봉천동, 관악푸르지오아파트)				
						전명수	인천광역시 남동구 논현로 45, 301동 1002호(논현동, 논현휴먼시아하늘마을)				
2	지곡동	31-11	답	46	45	군산시					
3	지곡동	31-13	답	340	29	군산시					
계	3필지			532	93						

익산시 고시 제2022-171호

도로구역 결정(변경) 및 지형도면 고시

「도로법」 제25조제3항 및 같은 법 시행규칙 제6조에 따라 도로구역을 아래와 같이 결정(변경)하였음을 고시하고, 「토지이용규제기본법」 제8조에 의하여 지형도면 등을 고시합니다

2022년 10월 14일

익 산 시 장

1. 도로구역 결정(변경)내용

구분	종류	노선번호	노선명	위치	면적	기점	종점	주요 통과지	총연장 (km)
결정	군도	9호	구평-삼담	익산시 낭산면 삼담리	3,765	삼담리 1385	삼담리 1412	-	0.250

2. 도로구역 결정(변경) 사유 : 낭산농협-시명마을간 선형개량사업 추진을 위함
3. 해당 도로공사의 사업 시행기간 : 착수일로부터 2년간
4. 수용 또는 사용할 토지의 세목 : 별첨
5. 도면의 열람기간 및 열람장소
 - 가. 열람기간 : 사업시행기간과 같음
 - 나. 열람장소 : 익산시 건설과 (☎ 859-5534)

 수용 또는 사용할 토지조서

연번	토지 소재지	지번	지 목	공부면 적 (㎡)	권입 면적 (㎡)	주 소		토지소유자와 권리명세		비고
						성명	주소	권리자	권리 사항	
1	낭산면 삼담리	1385	도	1,951	25	국(농수산부)		-	-	
2	낭산면 삼담리	475-3	도	13	12	익산시		-	-	
3	낭산면 삼담리	1176-1	도	1,041	6	국(건설부)		-	-	

연번	토지 소재지	지번	지 목	공부면 적 (㎡)	권입 면적 (㎡)	주 소		토지소유자와 관리명세		비고
						성명	주소	권리자	권리 사항	
4	낭산면 삼담리	1389	구	693	32	국(농수산부)		-	-	
5	낭산면 삼담리	454-7	답	29	13	익산시		-	-	
6	낭산면 삼담리	454-8	답	396	218	익산시		-	-	
7	낭산면 삼담리	1687-1	답	250	250	익산시		-	-	
8	낭산면 삼담리	1686-1	답	885	885	익산시		-	-	
9	낭산면 삼담리	1833-1	구	48	48	국(농림축산 식품부)		-	-	
10	낭산면 삼담리	1831-2	도	47	47	국(농림축산 식품부)		-	-	
11	낭산면 삼담리	1676-1	답	790	790	익산시		-	-	
12	낭산면 삼담리	1675-1	답	902	902	익산시		-	-	
13	낭산면 삼담리	1832-1	구	74	74	국(농림축산 식품부)		-	-	
14	낭산면 삼담리	1830-1	구	65	65	한국농어촌 공사		-	-	
15	낭산면 삼담리	543-4	답	81	81	익산시		-	-	
16	낭산면 삼담리	543-3	도	2	2	익산시		-	-	
17	낭산면 삼담리	1412	답	3,114	315	국(농수산부)		-	-	
합 계		17필지		10,381	3,765					

□ 지형도면



익산시 공고 제2022 - 2764호

도시계획시설(대로3류9호선, 소로3류66호선)사업 공사완료 공고

익산 도시계획시설(도로/대로3류9호선, 소로3류66호선)사업의 공사가 완료되었기에 「국토의 계획 및 이용에 관한 법률」 제98조 및 같은 법 시행령 제102조 규정에 의거 다음과 같이 공사완료 공고합니다.

익 산 시 장
2022년 10월 14일

1. 사업의 종류 및 명칭
 - 가. 종 류 : 도시계획시설(도로)사업
 - 나. 명 칭 : 익산 송학동 공동주택(임대주택) 신축에 따른 도시계획도로 개설공사
2. 사업의 규모
 - 가. 대로3류9호선 : L=237m, B=25m, 면적= 5,936m²
 - 나. 소로3류66호선 : L= 65m, B= 1m, 면적= 71m²
3. 사업시행자의 성명 및 주소
 - 가. 성 명 : 호림주택 주식회사
 - 나. 주 소 : 광주광역시 서구 죽봉대로 109 서광빌딩 8층
4. 사업시행기간 : 실시계획인가일 ~ 2022.10.31.
5. 관련도서 : 실음생략. 끝.

정읍시 고시 제2022-72호

정읍 도시관리계획(도시계획시설:도로) 결정(변경) 및 지형도면 승인 고시

정읍 도시관리계획(도시계획시설:도로) 결정(변경)에 대하여 「국토의 계획 및 이용에 관한 법률」 제30조에 따라 결정(변경)하고, 같은 법 제32조 및 「토지이용규제기본법」 제8조에 따라 지형도면을 승인 고시합니다.

관계도서는 정읍시 도시재생과(063-539-5782)에 비치하여 일반인에게 보입니다.

정 읍 시 장

2022년 10월 14일

1. 도시관리계획(도시계획시설:도로) 결정(변경) 및 지형도면 조서

○ 도시계획시설(도로:소로3-119) 결정(변경) 조서

구분	규 모				기능	연장 (m)	기 점	종 점	사용 형태	주 요 경과지	최 초 결정일	비고
	등급	류별	번호	폭원 (m)								
기정	소로	3	119	6	국지 도로	395	대3-3/ 시기동530-29	소2-56/ 상동338-5	일반 도로	-	'75.9.30	
변경	소로	3	119	6	국지 도로	395	대3-3/ 시기동530-29	소2-56/ 상동338-5	일반 도로	-	'75.9.30	

○ 도시계획시설(도로:소로3-119) 결정(변경) 사유서

변경전 도로명	변경후 도로명	변경내용	변경사유
소로3-119	소로3-119	○ 종점 가감 변경 기정 3,191㎡ ⇒ 변경 3,132㎡ 감)59㎡	○ 공사 미시행에 따른 소로3-119호선 종점 가감 제척(개인 사유토지 재산권 확보)

2. 도시관리계획(도시계획시설:도로) 결정(변경) 및 지형도면고시도 : “실음생략”

정읍시 고시 제2022-73호

내장산리조트관광지 조성계획(변경) 및 지형도면 승인고시

「관광진흥법」 제54조 및 같은법 시행령 제46조 규정에 의거 “내장산리조트관광지” 조성계획(변경) 승인에 대하여 「관광진흥법」 제54조제3항, 「국토의 계획 및 이용에 관한 법률」 제30조, 제32조, 「전라북도 사무위임조례」 제2조 및 「토지이용규제 기본법」 제8조 규정에 의거 다음과 같이 고시합니다.

2022년 10. 14.

정읍시장

I. 내장산리조트관광지 조성계획 결정(변경)

1. 사업명 : 내장산리조트 관광지 조성
2. 위치 : 정읍시 신정동, 용산동 일원
3. 사업규모 : 면적 : 1,605,364.9㎡(변경없음)
4. 사업시행기간 : 사업기간 : 2005년 ~ 2022년(변경없음)
5. 투자계획
 - 투자계획 : 3,227억원(정읍시 420억원, 공사 440억원, 민자 2,367억원)
6. 사업시행자 : 정읍시장
7. 세부사항
 - 변경내용
 - 시설지구별 면적
 - 가. 공공편의시설지구 : 기정 127,728.2㎡ → 변경 128,624.6㎡(증 896.4㎡) 시설면적의 0.70% 증가
- 도로 : 기정 103,139.3㎡ → 변경 104,035.7㎡ (증 896.4㎡)
 - 나. 숙박시설지구 : 116,284.1㎡ 면적 변경없음
 - 다. 상가시설지구 : 41,661.6㎡ 면적 (변경없음)
 - 라. 관광휴양 오락시설지구 기정 980,438.3㎡ → 변경 980,421.8㎡(감 16.5㎡) 시설면적의 0.002% 감소
·운동·오락시설 : 913,884.4㎡ 면적 변경없음
·휴양문화시설 : 기정 66,553.9㎡ → 변경 66,537.4㎡ (감 16.5㎡)
 - 마. 기타시설지구 : 기정 339,252.7㎡ → 변경 338,372.8㎡ (감 879.9㎡) 시설면적의 0.26% 감소
 - 시설지구별 건축 연면적
 - 가. 공공편의시설 : 2,210㎡ 연면적 변경없음
 - 나. 숙박시설 : 기정 85,116.92㎡ → 변경 73,966.94㎡(감 11,149.98㎡) 연면적의 13.1% 감소

다. 상가시설 : 44,941㎡ 연면적 변경없음

라. 관광휴양·오락시설지구 : 34,731.94㎡ 연면적 변경없음

·운동·오락시설 : 12,890.58㎡ 연면적 변경없음

·휴양문화시설 : 21,841.36㎡ 연면적 변경없음

○ 토지이용계획 조서(변경)

구 분	부지면적(㎡)			구성비 (%)	비 고	
	기 정	변 경	변경후			
총 계	1,605,364.9	-	1,605,364.9	100.0		
공공·편의시설지구	127,728.2	증)896.4	128,624.6	8.0	·비지터센터, 공용주차장, 도로, 광장, 도로 (도로 면적 증가)	
숙박시설지구	116,284.1	-	116,284.1	7.2	·하이랜드호텔, 메이플빌리지, 클라우드힐스, 엘리시움빌라	
상가시설지구	41,661.6	-	41,661.6	2.6	·F&C Mall, 수변상가, 단풍미인 한우관, 전통문화의 집, 주유소/상가	
관광휴양·오락시설지구	소계	980,438.3	감)16.5	980,421.8	61.1	
	운동·오락시설	913,884.4	-	913,884.4	56.9	·골프장지구
	휴양문화시설	66,553.9	감)16.5	66,537.4	4.1	·블루밍가든(면적 감소), 이벤트광장, JB연수원, 산림휴양문화시설
기타시설지구	339,252.7	감)879.9	338,372.8	21.1	·녹지 및 기타(녹지 축소)	

○ 세부시설계획(변경)조서

구 분	부지면적(㎡)			건축면적(㎡)			연면적(㎡)			층수		비 고	
	기 정	변 경	증 감	기 정	변 경	증 감	기 정	변 경	증 감	기 정	변 경		
합 계	1,605,364.9	1,605,364.9	-	80,445.83	72,120.28	감)8,325.55	166,999.86	155,849.88	감)11,149.98	-	-		
공공·편의시설	소 계	127,728.2	128,624.6	증)896.4	1,220.00	1,220.00	-	2,210.00	2,210.00	-	-	-	
	도 로	103,139.3	104,035.7	증)896.4	-	-	-	-	-	-	-	-	
	공용주차장1	11,262.6	11,262.6	-	250.00	250.00	-	410.00	410.00	-	3	3	
	공용주차장2	2,223.0	2,223.0	-	-	-	-	-	-	-	-	-	
	공용주차장3	2,758.5	2,758.5	-	-	-	-	-	-	-	-	-	
	공용주차장6	1,874.3	1,874.3	-	-	-	-	-	-	-	-	-	
	광 장1	1,002.5	1,002.5	-	-	-	-	-	-	-	-	-	
	광 장2	600.3	600.3	-	-	-	-	-	-	-	-	-	
	광 장3	601.6	601.6	-	-	-	-	-	-	-	-	-	
	광 장6	1,142.5	1,142.5	-	-	-	-	-	-	-	-	-	
	광 장7	1,265.7	1,265.7	-	-	-	-	-	-	-	-	-	
비지터센터	1,857.9	1,857.9	-	970.00	970.00	-	1,800.00	1,800.00	-	3	3		
숙박시설	소 계	116,284.1	116,284.1	-	44,413.81	36,088.26	감)8,325.55	85,116.92	73,966.94	감)11,149.98	-	-	-
	하이랜드호텔	24,889.5	24,889.5	-	7,480.00	7,480.00	-	17,500.00	17,500.00	-	8	8	150실
	엘리시움빌라	11,736.9	11,736.9	-	3,525.41	3,525.41	-	4,526.79	4,526.79	-	3	3	30실

구 분			부지면적 (㎡)			건축면적 (㎡)			연면적 (㎡)			층수		비 고
			기 정	변 경	증 감	기 정	변 경	증 감	기 정	변 경	증 감	기 정	변 경	
엘리시움빌라2 (프라이빗빌라)			32,779.1	32,779.1		9,828.40	1,502.85	감)8,325.55	12,620.13	1,470.15	감)11,149.98	3	3	5실 (부속동)
메이발리지 1	여 관 (일반 숙박)	1	6,621.3	6,621.3	-	3,320.00	3,320.00	-	5,400.00	5,400.00	-	7	7	38실
	여 관	2	2,283.5	2,283.5	-	1,240.00	1,240.00	-	2,000.00	2,000.00	-	7	7	30실
	여 관	3	2,495.0	2,495.0	-	1,240.00	1,240.00	-	2,000.00	2,000.00	-	7	7	30실
	여 관	4	2,412.4	2,412.4	-	1,200.00	1,200.00	-	2,000.00	2,000.00	-	7	7	30실
	여 관	8	1,300.6	1,300.6	-	700.00	700.00	-	1,200.00	1,200.00	-	3~5	3~5	25실
	여 관	9	1,747.9	1,747.9	-	870.00	870.00	-	1,600.00	1,600.00	-	3~5	3~5	30실
	여 관	10	1,550.0	1,550.0	-	700.00	700.00	-	1,200.00	1,200.00	-	3~5	3~5	25실
메이발리지 2	여 관 (일반 숙박)	5	3,227.5	3,227.5	-	1,720.00	1,720.00	-	3,300.00	3,300.00	-	3	3	23실
	여 관	6	1,725.0	1,725.0	-	970.00	970.00	-	2,300.00	2,300.00	-	7	7	40실
	여 관	7	1,604.4	1,604.4	-	960.00	960.00	-	2,300.00	2,300.00	-	7	7	40실
레인우펜션	펜션	1	701.4	701.4	-	400.00	400.00	-	830.00	830.00	-	3	3	5실
	펜션	2	730.9	730.9	-	420.00	420.00	-	870.00	870.00	-	3	3	6실
	펜션	3	619.9	619.9	-	360.00	360.00	-	750.00	750.00	-	3	3	5실
	펜션	4	626.2	626.2	-	360.00	360.00	-	750.00	750.00	-	3	3	5실
	펜션	5	527.2	527.2	-	310.00	310.00	-	630.00	630.00	-	3	3	3실
	펜션	6	1,083.6	1,083.6	-	610.00	610.00	-	1,280.00	1,280.00	-	3	3	9실
	펜션	7	596.5	596.5	-	340.00	340.00	-	700.00	700.00	-	3	3	4실
	펜션	8	811.0	811.0	-	460.00	460.00	-	970.00	970.00	-	3	3	6실
	펜션	9	460.5	460.5	-	270.00	270.00	-	540.00	540.00	-	3	3	3실
	펜션	10	592.4	592.4	-	340.00	340.00	-	700.00	700.00	-	3	3	4실
펜션	11	406.5	406.5	-	240.00	240.00	-	480.00	480.00	-	3		3실	
펜션	12	564.6	564.6	-	320.00	320.00	-	670.00	670.00	-	3		5실	
펜션	13	673.5	673.5	-	370.00	370.00	-	770.00	770.00	-	3		4실	
펜션	14	427.6	427.6	-	240.00	240.00	-	490.00	490.00	-	3		3실	
펜션	15	397.1	397.1	-	230.00	230.00	-	460.00	460.00	-	3		3실	
펜션	16	622.2	622.2	-	360.00	360.00	-	740.00	740.00	-	3		4실	
펜션	17	551.7	551.7	-	310.00	310.00	-	640.00	640.00	-	3		3실	
펜션	18	702.2	702.2	-	400.00	400.00	-	840.00	840.00	-	3		5실	

구 분		부지면적 (㎡)			건축면적 (㎡)			연면적 (㎡)			층수		비고	
		기정	변경	증 감	기정	변경	증 감	기정	변경	증 감	기정	변경		
클라우드 힐스		10,816.0	10,816.0	-	4,320.00	4,320.00	-	14,060.00	14,060.00	-	8		120실	
소 계		41,661.6	41,661.6	-	20,700.00	20,700.00	-	44,941.00	44,941.00	-	-			
상기 시설	F&C ma	상가 1	1,873.7	1,873.7	-	940.00	940.00	-	2,600.00	2,600.00	-	5		
		상가 2	3,989.8	3,989.8	-	2,000.00	2,000.00	-	5,200.00	5,200.00	-	5		
		상가 3	3,571.3	3,571.3	-	1,780.00	1,780.00	-	3,800.00	3,800.00	-	5		
		상가 4	1,530.7	1,530.7	-	770.00	770.00	-	2,100.00	2,100.00	-	5		
		상가 5	1,874.9	1,874.9	-	940.00	940.00	-	2,500.00	2,500.00	-	5		
		상가 6	2,931.6	2,931.6	-	1,470.00	1,470.00	-	3,800.00	3,800.00	-	5		
		상가 7	3,501.3	3,501.3	-	1,750.00	1,750.00	-	4,200.00	4,200.00	-	5		
	수변 상가	상가 8	732.5	732.5	-	380.00	380.00	-	900.00	900.00	-	3		
		상가 9	1,012.2	1,012.2	-	490.00	490.00	-	1,100.00	1,100.00	-	3		
		상가 10	2,119.1	2,119.1	-	1,000.00	1,000.00	-	1,500.00	1,500.00	-	1~2		
		상가 11	2,164.4	2,164.4	-	1,000.00	1,000.00	-	1,500.00	1,500.00	-	1~2		
	일반 상가	상가 12	1,954.8	1,954.8	-	1,000.00	1,000.00	-	1,400.00	1,400.00	-	1~2		
단풍미인한우관		5,188.7	5,188.7	-	3,370.00	3,370.00	-	8,640.00	8,640.00	-	3			
전통문화의 집		8,293.8	8,293.8	-	3,320.00	3,320.00	-	5,040.00	5,040.00	-	4			
주유소/상가		922.8	922.8	-	490.00	490.00	-	661.00	661.00	-	1~3	1~3	법 정 변 경	
소 계		980,438.3	980,421.8	감)16.5	14,112.03	14,112.03	-	34,731.94	34,731.94	-	-	-	-	
관광 오락 시설	운동 시설	골프장 지구 스파 파크	913,884.4	913,884.4	-	5,380.15	5,380.15	-	12,890.58	12,890.58	-	5	5	골프 텔 (51실) 창고동
		블루밍 가든	19,694.2	19,677.7	감)16.5	-	-	-	-	-	-	-	-	
	휴양 문화 시설	이벤트 광장	4,925.6	4,925.6	-	-	-	-	-	-	-	-	-	
		샌드 가든	2,122.6	2,122.6	-	-	-	-	-	-	-	-	-	
		연수원	34,266.1	34,266.1	-	6,665.68	6,665.68	-	19,188.28	19,188.28	-	8	8	JB연수원
산림휴양 문화시설		5,545.4	5,545.4	-	2,066.19	2,066.19	-	2,653.08	2,653.08	-	3	3		
기타	소 계	339,252.7	338,372.8	감)879.9	-	-	-	-	-	-	-	-		
	녹지 및 기타	339,252.7	338,372.8	감)879.9	-	-	-	-	-	-	-	-		

8. 관광지 조성계획 결정(변경)도 : 게재생략(정읍시청 관광과 비치, 일반인 열람가능)

II. 도시관리계획(용도지역·용도지구·지구단위계획) 결정(변경) 및 지형도면고시

1. 용도지역 결정 조서 (변경없음)

가. 용도지역 결정 조서

구 분	면적(㎡)			구성비(%)	비고
	기정	변경	변경후		
계	1,605,364.9	-	1,605,364.9	100%	
관리지역	1,605,364.9	-	1,605,364.9	100%	

2. 용도지구 결정 조서 (변경없음)

가. 개발진흥지구 결정 조서

구분	도면 표시 번호	지구명	지구의 세분	위치	면적(㎡)			비고
					기정	변경	변경후	
기정	9	내장산 리조트 관광지 조성사업	관광휴양 개발 진흥지구	전북 정읍시 용산동, 신정동 일원	1,605,364.9	-	1,605,364.9	2006.6.27 (정읍시고시 2006-44호)

3. 지구단위계획에 대한 도시관리계획 결정(변경) 조서

가. 지구단위계획구역 결정 조서 (변경없음)

도면 표시 번호	구역명	구역의 세분	위치	면적(㎡)			비고
				기정	변경	변경후	
9	내장산리조트 관광지 조성사업	관광·휴양 지구단위계획	전북 정읍시 용산동·신정동 일원	1,605,364.9	-	1,605,364.9	

나. 토지이용계획 조서(변경)

구 분	부지면적(㎡)			구성비 (%)	비 고	
	기 정	변 경	변경후			
총 계	1,605,364.9	-	1,605,364.9	100.0		
공공·편익시설지구	127,728.2	증)896.4	128,624.6	8.0	·비지터센터, 공용주차장, 도로, 광장, 도로 (도로 면적 증가)	
숙박시설지구	116,284.1	-	116,284.1	7.2	·하이랜드호텔, 메이플리지, 클라우드힐스, 엘리시움빌라	
상가시설지구	41,661.6	-	41,661.6	2.6	·F&C Mall, 수변상가, 단풍미인 한우관, 전통문화의 집, 주유소/상가	
관광 휴양 오락 시설 지구	소계	980,438.3	감)16.5	980,421.8	61.1	
	운동·오락 시설	913,884.4	-	913,884.4	56.9	·골프장지구
	휴양·문화 시설	66,553.9	감)16.5	66,537.4	4.1	·블루밍가든(면적축소), 이벤트광장, JB연수원, 산림휴양문화시설
기타시설지구	339,252.7	감)879.9	338,372.8	21.1	·녹지 및 기타(녹지 축소)	

다. 기반시설의 배치와 규모에 관한 도시관리계획 결정(변경)조서

1) 교통시설

가) 도로 결정 조서(변경)

☑ 도로 총괄표

(단위 : 개소, m, m²)

유형	합계			1류			2류			3류			
	노선수	연장(m)	면적(m ²)	노선수	연장(m)	면적(m ²)	노선수	연장(m)	면적(m ²)	노선수	연장(m)	면적(m ²)	
합계	기정	22	6,751	103,139.3	6	1,653	23,635.5	7	1,060	11,496.5	9	4,038	68,007.3
	변경	22	6,751	104,035.7	6	1,653	23,635.5	7	1,060	11,496.5	9	4,038	68,903.7
대로	기정	1	2,196	45,079.2	-	-	-	-	-	-	1	2,196	45,079.2
	변경	1	2,196	45,959.1	-	-	-	-	-	-	1	2,196	45,959.1
중로	기정	10	2,638	38,691.0	1	524	11,166.5	3	310	4,855.6	6	1,804	22,689
	변경	10	2,638	38,707.5	1	524	11,166.5	3	310	4,855.6	6	1,804	22,685.4
소로	기정	11	1,917	19,369.1	5	1,129	12,469.0	4	750	6,640.9	2	38	239.2

☐ 도로 결정 조서

구분	규 모				기 능	연장 (m)	기 점	종 점	사용형태	주요 경과지	최초 결정일	비 고
	등급	류별	번호	폭원(m)								
기정	대로	3	1	9~28	주간선도로	2,112	용산동 1087	신정동 산158-4	일반도로		2005. 7.28	
변경	대로	3	1	17~28	주간선도로	2,196	용산동 1087	신정동 산158-4	일반도로			
기정	중로	1	17	22	보조 간선도로	524	용산동 1087	용산동 1054	일반도로		2006.6.27 (정읍시고시 2006-44호)	정읍시고시 제206-63번령
기정	중로	2	1	15	특수도로	237	용산동 1066	용산동 1061	보행자 전용도로		"	
기정	중로	2	2	15	특수도로	46	용산동 1081	용산동 1066	보행자 전용도로		"	
기정	중로	2	3	15	특수도로	27	용산동 1066	용산동 1066	보행자 전용도로		"	
기정	중로	3	17	12	집산도로	717	용산동 1084	용산동 1082	일반도로		"	정읍시고시 제206-63번령
기정	중로	3	18	12	집산도로	221	용산동 1084	신정동 1624	일반도로		"	정읍시고시 제206-63번령
기정	중로	3	19	12	집산도로	319	용산동 1081	용산동 1082	일반도로		"	정읍시고시 제206-63번령
기정	중로	3	20	12	국지도로	220	신정동 1620	신정동 1626	일반도로		"	정읍시고시 제206-63번령
기정	중로	3	21	12	집산도로	207	신정동 1624	신정동 1626	일반도로		"	정읍시고시 제206-63번령
기정	중로	3	22	13	집산도로	120	용산동 1073	용산동 1053	일반도로		2020.10.16 (정읍시고시 제2020-102호)	
변경	중로	3	22	13	집산도로	120	용산동 1073	용산동 1053	일반도로			
기정	소로	1	1	10	특수도로	43	용산동 1080	용산동 1061	보행자 전용도로		2006.6.27 (정읍시고시 2006-44호)	
기정	소로	1	2	10	특수도로	32	용산동 1082	용산동 1061	보행자 전용도로		"	
기정	소로	1	3	10	특수도로	42	용산동 1082	용산동 1061	보행자 전용도로		"	
기정	소로	1	22	10~34	국지도로	714	신정동 1626	신정동 1303-2	일반도로		2006.6.27 (정읍시고시 2006-44호)	정읍시고시 제206-63번령
기정	소로	1	23	10	국지도로	298	신정동 1617	신정동 1617	일반도로		"	정읍시고시 제206-63번령
기정	소로	2	103	8	국지도로	156	신정동 1620	신정동 1603	일반도로		2012.12.27 (정읍시고시 2012-86호)	정읍시고시 제206-63번령
기정	소로	2	2	8	국지도로	185	신정동 1626	신정동 1623	일반도로		"	
기정	소로	2	107	9	국지도로	330	신정동 1619	신정동 1618	일반도로		"	정읍시고시 제206-63번령
기정	소로	2	4	9	국지도로	79	신정동 1619	신정동 1592	일반도로		"	
기정	소로	3	1	6	국지도로	12	신정동 1619	신정동 1577	일반도로		"	
기정	소로	3	2	6	국지도로	26	신정동 1619	신정동 1580	일반도로		"	

☒ 도로 결정(변경)사유서

변경전 도로명	변경후 도로명	변경 내용	변경 사유
대로3-1	대로3-1	- 선형변경	내장산리조트 관광지 진입도로에 대해 이용객증가에 따른 편의를 제공하고자 관광지 입구 부분에 대해 2차선에서 4차선으로 변경
중로3-22	중로3-22	- 선형변경	산림휴양문화시설 이용자에 대한 원활한 교통처리를 위해 출구부 가각부분에 대해 선형을 변경함

나) 주차장(변경없음)

구분	도면 표시 번호	시설명	위 치	면 적(㎡)			최초 결정일	비 고
				기정	변경	변경후		
-		소계	-	18,118.4	-	18,118.4		-
기정	1	주차장	용산동 1069	11,262.6	-	11,262.6	2006.6.27 (정읍시고시 2006-44호)	
기정	2	주차장	용산동 1074	2,223.0	-	2,223.0	2012.12.27 (정읍시고시 2012-86호)	
기정	3	주차장	신정동 1572	2,758.5	-	2,758.5	2006.6.27 (정읍시고시 2006-44호)	
기정	6	주차장	신정동 산155-22 일원	1,874.3	-	1,874.3	2012.12.27 (정읍시고시 2012-86호)	정읍시고시 제2022-42반영

2) 공간시설

☒ 광장 결정 조서(변경없음)

구분	도면 표시 번호	시설명	시설의 세분	위 치	면 적(㎡)			최초 결정일	비 고
					기정	변경	변경후		
		소계	-	-	4,612.6	-	4,612.6		
기정	1	광 장	일반 광장	용산동 1066	1,002.5	-	1,002.5	2006.6.27 (정읍시고시2006-44호)	
기정	2	광 장	일반 광장	용산동 1066	600.3	-	600.3	2006.6.27 (정읍시고시2006-44호)	
기정	3	광 장	일반 광장	용산동 1061	601.6	-	601.6	2006.6.27 (정읍시고시2006-44호)	
기정	6	광장	일반 광장	신정동 158-2 일원	1,142.5	-	1,142.5	2012.12.27 (정읍시고시2012-86호)	정읍시고시 제2022-42 반영
기정	7	광장	일반 광장	용산동 1077	1,265.7	-	1,265.7	2020.08.21 (정읍시고시2020-84호)	

3) 공공·문화체육시설

가) 체육시설 결정 조서(변경없음)

구분	도면 표시 번호	시 설 명	시설의 세분	위 치	면 적(㎡)			최초 결정일	비고
					기 정	변 경	변경후		
기정	1	체육시설	골프장	신정동 1632일원	913,884.4	-	913,884.4	2012.12.27 (경읍시고시 2012-86호)	

4) 방재시설

가) 하천 결정 조서(변경없음)

구분	도면 표시 번호	시 설 명	시설의 종류	위 치			연 장 (km)	폭 원 (m)	면 적 (㎡)	최초 결정일	비고
				기점	종점	주요 경과지					
기정	24	하 천	소하천	신정동 산204-1	신정동 1285	신정동 1298-7	1.601	20'85	39,520 (24,864.8)	2016.9.30	

라. 가구 및 획지의 규모와 조성에 관한 도시관리계획 결정(변경) 조서

(1) 가구 및 획지의 규모에 관한 계획(총괄)(변경)

구분	면 적(㎡)			구성비 (%)	비 고	
	기 정	변 경	변경후			
총계	1,605,364.9	-	1,605,364.9	100.0		
관광 휴양 시설 용지	계	1,138,384.0	감)16.5	1,138,367.5	70.9	
	숙박시설	116,284.1	-	116,284.1	7.2	
	상가시설	41,661.6	-	41,661.6	2.6	
	운동·오락시설	913,884.4	-	913,884.4	56.9	
	휴양·문화시설	66,553.9	감)16.5	66,537.4	4.1	
공공 시설 용지	계	127,728.2	증)896.4	128,624.6	8.0	
	도로	103,139.3	증)896.4	104,035.7	6.5	
	주차장	18,118.4	-	18,118.4	1.1	
	광장	4,612.6	-	4,612.6	0.3	
	비지터센터	1,857.9	-	1,857.9	0.1	
녹 지 용 지	339,252.7	감)879.9	338,372.8	21.1		

(2) 가구 및 획지의 규모에 관한 계획(지구별)(변경)

도면 번호	가구 및 획지	면 적(㎡)			위 치	획 지			비고
		기정	변경	변경후		면 적(㎡)			
						기정	변경	변경후	
	총 계	1,605,364.9	-	1,605,364.9	-	1,605,364.9	-	1,605,364.9	
(I)	숙 박 시 설	116,284.1	-	116,284.1	-	116,284.1	-	116,284.1	
I-1	하이랜드호텔	24,889.5	-	24,889.5	용산동 1054	24,889.5	-	24,889.5	
I-2	엘리시움빌라1	11,736.9	-	11,736.9	용산동 1072	11,736.9	-	11,736.9	
	엘리시움빌라2 (프라이트빌라)	32,779.1	-	32,779.1	용산동 1070	32,779.1	-	32,779.1	
I-5-1	메이플 여관1	6,621.3	-	6,621.3	신정동 1602	6,621.3	-	6,621.3	

도면 번호	가구 및 획지		면 적(m ²)			획 지			비고	
			기정	변경	변경후	위 치	면 적(m ²)			
							기정	변경		변경후
		(일반숙박)								
I-5-2	벨리지 I	여관2	2,283.5	-	2,283.5	신정동 1609	2,283.5	-	2,283.5	
I-5-3		여관3	2,495.0	-	2,495.0	신정동 1610	2,495.0	-	2,495.0	
I-5-4		여관4	2,412.4	-	2,412.4	신정동 1611	2,412.4	-	2,412.4	
I-5-5		여관8	1,300.6	-	1,300.6	신정동 1612	1,300.6	-	1,300.6	
I-5-6		여관9	1,747.9	-	1,747.9	신정동 1613	1,747.9	-	1,747.9	
I-5-7		여관10	1,550.0	-	1,550.0	신정동 1614	1,550.0	-	1,550.0	
I-6-1		메이플 벨리지 II	여관5 (일반숙박)	3,227.5	-	3,227.5	신정동 1567	3,227.5	-	3,227.5
I-6-2	여관6		1,725.0	-	1,725.0	신정동 1568	1,725.0	-	1,725.0	
I-6-3	여관7		1,604.4	-	1,604.4	신정동 1569	1,604.4	-	1,604.4	
I-7	레인 보우 펜션	소 계	11,098.0	-	11,098.0	-	11,098.0	-	11,098.0	
I-7-1		펜션1	701.4	-	701.4	신정동 1573	701.4	-	701.4	
I-7-2		펜션2	730.9	-	730.9	신정동 1574	730.9	-	730.9	
I-7-3		펜션3	619.9	-	619.9	신정동 1589	619.9	-	619.9	
I-7-4		펜션4	626.2	-	626.2	신정동 1590	626.2	-	626.2	
I-7-5		펜션5	527.2	-	527.2	신정동 1591	527.2	-	527.2	
I-7-6		펜션6	1,083.6	-	1,083.6	신정동 1592	1,083.6	-	1,083.6	
I-7-7		펜션7	596.5	-	596.5	신정동 1594	596.5	-	596.5	
I-7-8		펜션8	811.0	-	811.0	신정동 1593	811.0	-	811.0	
I-7-9		펜션9	460.5	-	460.5	신정동 1588	460.5	-	460.5	
I-7-10		펜션10	592.4	-	592.4	신정동 1587	592.4	-	592.4	
I-7-11		펜션11	406.5	-	406.5	신정동 1586	406.5	-	406.5	
I-7-12		펜션12	564.6	-	564.6	신정동 1585	564.6	-	564.6	
I-7-13		펜션13	673.5	-	673.5	신정동 1584	673.5	-	673.5	
I-7-14		펜션14	427.6	-	427.6	신정동 1582	427.6	-	427.6	
I-7-15		펜션15	397.1	-	397.1	신정동 1583	397.1	-	397.1	
I-7-16		펜션16	622.2	-	622.2	신정동 1580	622.2	-	622.2	
I-7-17		펜션17	551.7	-	551.7	신정동 1579	551.7	-	551.7	
I-7-18	펜션18	702.2	-	702.2	신정동 1577	702.2	-	702.2		
I-8	클라우드 힐스		10,816.0	-	10,816.0	용산동 1055	10,816.0	-	10,816.0	
(II)	상 가 시 설		41,661.6	-	41,661.6	-	41,661.6	-	41,661.6	
II-1-1	F&C mall	상가1	1,873.7	-	1,873.7	용산동 1062	1,873.7	-	1,873.7	
II-1-2		상가2	3,989.8	-	3,989.8	용산동 1064	3,989.8	-	3,989.8	
II-1-3		상가3	3,571.3	-	3,571.3	용산동 1067	3,571.3	-	3,571.3	
II-1-4		상가4	1,530.7	-	1,530.7	용산동 1060	1,530.7	-	1,530.7	
II-1-5		상가5	1,874.9	-	1,874.9	용산동 1063	1,874.9	-	1,874.9	
II-1-6		상가6	2,931.6	-	2,931.6	용산동 1065	2,931.6	-	2,931.6	

도면 번호	가구 및 획지		면 적(m ²)			획 지				비고
			기정	변경	변경후	위 치	면 적(m ²)			
							기정	변경	변경후	
II-1-7		상가7	3,501.3	-	3,501.3	용산동 1068	3,501.3	-	3,501.3	
II-2-1	수변 상가	상가8	732.5	-	732.5	신정동 1570	732.5	-	732.5	
II-2-2		상가9	1,012.2	-	1,012.2	신정동 1571	1,012.2	-	1,012.2	
II-2-3		상가10	2,119.1	-	2,119.1	신정동 1604	2,119.1	-	2,119.1	
II-2-4		상가11	2,164.4	-	2,164.4	신정동 1605	2,164.4	-	2,164.4	
II-2-5		일반 상가	상가12	1,954.8	-	1,954.8	신정동 1607	1,954.8	-	1,954.8
II-3		단풍미인 한우관	5,188.7	-	5,188.7	산정동 1536	5,188.7	-	5,188.7	
II-4		전통문화의집	8,293.8	-	8,293.8	산정동 1600	8,293.8	-	8,293.8	
II-5		주유소/상가	922.8	-	922.8	신정동 1601	922.8	-	922.8	
(III)		운동·오락시설	913,884.4	-	913,884.4	-	913,884.4	-	913,884.4	명칭 변경
III-1		골프장	913,884.4	-	913,884.4	산정동 1632일원	913,884.4	-	913,884.4	
(IV)		휴양·문화시설	66,553.9	감)16.5	66,537.4	-	66,553.9	감)16.5	66,537.4	
IV-2		블루밍가든	19,694.2	감)16.5	19,677.7	용산동 1073	19,694.2	감)16.5	19,677.7	
IV-3		이벤트광장	4,925.6	-	4,925.6	용산동 1058	4,925.6	-	4,925.6	
IV-4		샌드가든	2,122.6	-	2,122.6	용산동 1056	2,122.6	-	2,122.6	
IV-5		JB연수원	34,266.1	-	34,266.1	용산동 1078	34,266.1	-	34,266.1	
IV-6		산림휴양 문화시설	5,545.4	-	5,545.4	용산동 1053	5,545.4	-	5,545.4	
(V)		공공시설	127,728.2	증)896.4	128,624.6	-	127,728.2	증)896.4	128,624.6	
V-1		비지터센터	1,857.9	-	1,857.9	용산동 1059	1,857.9	-	1,857.9	
V-2		공용주차장1	11,262.6	-	11,262.6	용산동 1069	11,262.6	-	11,262.6	
V-3		공용주차장2	2,223.0	-	2,223.0	용산동 1074	2,223.0	-	2,223.0	
V-4		공용주차장3	2,758.5	-	2,758.5	신정동 1572	2,758.5	-	2,758.5	
V-5		공용주차장6	1,874.3	-	1,874.3	신정동 1523	1,874.3	-	1,874.3	
V-6		광장1	1,002.5	-	1,002.5	용산동 1066	1,002.5	-	1,002.5	
V-7		광장2	600.3	-	600.3	용산동 1066	600.3	-	600.3	
V-8		광장3	601.6	-	601.6	용산동 1061	601.6	-	601.6	
V-9		광장6	1,142.5	-	1,142.5	산정동 198-2	1,142.5	-	1,142.5	
V-10		도 로	103,139.3	증)896.4	104,035.7	용산동 1620일원	103,139.3	증)896.4	104,035.7	
V-11		광장7	1,265.7	-	1,265.7	용산동 1077	1,265.7	-	1,265.7	
(VI)		녹 지	339,252.7	감)879.9	338,372.8	신정동 1599일원	339,252.7	감)879.9	338,372.8	

마. 건축물에 대한 용도·건폐율·용적률·높이·배치·형태·색채·건축선에 관한 도시
관리계획 결정(변경)조서(변경)

구분	도면번호	위 치	구분	계 획 내 용
기정	I-1	용산동 1054	용도	○ 숙박시설(하이랜드호텔)
			건폐율	○ 60% 이하
			용적률	○ 150% 이하
			높이	○ 8층 이하
			배치	○ 도 면 참 조
			형태	○ 담장을 배제하며 식재 및 조경에 의한 시설구분
			색채	○ 색채계획참조
			건축선	-
기정	I-2	용산동 1070	용도	○ 숙박시설(엘리시움빌라)
			건폐율	○ 60% 이하
			용적률	○ 150% 이하
			높이	○ 3층 이하
			배치	○ 도 면 참 조
			형태	○ 담장을 배제하며 식재 및 조경에 의한 시설구분
			색채	○ 색채계획참조
			건축선	-
기정	I-5-1	신정동 1602	용도	○ 숙박시설(여관1, 일반숙박)
			건폐율	○ 60% 이하
			용적률	○ 150% 이하
			높이	○ 7층 이하
			배치	○ 도 면 참 조
			형태	○ 담장을 배제하며 식재 및 조경에 의한 시설구분
			색채	○ 색채계획참조
			건축선	-
기정	I-5-2	신정동 1609	용도	○ 숙박시설(여관2)
			건폐율	○ 60% 이하
			용적률	○ 150% 이하
			높이	○ 7층 이하
			배치	○ 도 면 참 조
			형태	○ 담장을 배제하며 식재 및 조경에 의한 시설구분
			색채	○ 색채계획참조
			건축선	-
기정	I-5-3	신정동 1610	용도	○ 숙박시설(여관3)
			건폐율	○ 60% 이하
			용적률	○ 150% 이하
			높이	○ 7층 이하
			배치	○ 도 면 참 조
			형태	○ 담장을 배제하며 식재 및 조경에 의한 시설구분
			색채	○ 색채계획참조
			건축선	-

구분	도면번호	위 치	구분	계 획 내 용
기정	I-5-4	신정동 1611	용도	○ 숙박시설(여관4)
			건폐율	○ 60% 이하
			용적률	○ 150% 이하
			높이	○ 7층 이하
			배치	○ 도 면 참 조
			형태	○ 담장을 배제하며 식재 및 조경에 의한 시설구분
			색채	○ 색채계획참조
			건축선	-
기정	I-6-1	신정동 1567	용도	○ 숙박시설(여관5, 일반숙박)
			건폐율	○ 60% 이하
			용적률	○ 150% 이하
			높이	○ 3층 이하
			배치	○ 도 면 참 조
			형태	○ 담장을 배제하며 식재 및 조경에 의한 시설구분
			색채	○ 색채계획참조
			건축선	-
기정	I-6-2	신정동 1568	용도	○ 숙박시설(여관6)
			건폐율	○ 60% 이하
			용적률	○ 150% 이하
			높이	○ 7층 이하
			배치	○ 도 면 참 조
			형태	○ 담장을 배제하며 식재 및 조경에 의한 시설구분
			색채	○ 색채계획참조
			건축선	-
기정	I-6-3	신정동 1569	용도	○ 숙박시설(여관7)
			건폐율	○ 60% 이하
			용적률	○ 150% 이하
			높이	○ 7층 이하
			배치	○ 도 면 참 조
			형태	○ 담장을 배제하며 식재 및 조경에 의한 시설구분
			색채	○ 색채계획참조
			건축선	-
기정	I-5-5	신정동 1612	용도	○ 숙박시설(여관8)
			건폐율	○ 60% 이하
			용적률	○ 150% 이하
			높이	○ 5층 이하
			배치	○ 도 면 참 조
			형태	○ 담장을 배제하며 식재 및 조경에 의한 시설구분
			색채	○ 색채계획참조
			건축선	-

구분	도면번호	위 치	구분	계 획 내 용
기정	I-5-6	신정동 1613	용도	○ 숙박시설(여관9)
			건폐율	○ 60% 이하
			용적률	○ 150% 이하
			높이	○ 5층 이하
			배치	○ 도 면 참 조
			형태	○ 담장을 배제하며 식재 및 조경에 의한 시설구분
			색채	○ 색채계획참조
			건축선	-
기정	I-5-7	신정동 1614	용도	○ 숙박시설(여관10)
			건폐율	○ 60% 이하
			용적률	○ 150% 이하
			높이	○ 5층 이하
			배치	○ 도 면 참 조
			형태	○ 담장을 배제하며 식재 및 조경에 의한 시설구분
			색채	○ 색채계획참조
			건축선	-
기정	I-7-1	신정동 1573	용도	○ 숙박시설(펜션1)
			건폐율	○ 60% 이하
			용적률	○ 150% 이하
			높이	○ 3층 이하
			배치	○ 도 면 참 조
			형태	○ 담장을 배제하며 식재 및 조경에 의한 시설구분
			색채	○ 색채계획참조
			건축선	-
기정	I-7-2	신정동 1574	용도	○ 숙박시설(펜션2)
			건폐율	○ 60% 이하
			용적률	○ 150% 이하
			높이	○ 3층 이하
			배치	○ 도 면 참 조
			형태	○ 담장을 배제하며 식재 및 조경에 의한 시설구분
			색채	○ 색채계획참조
			건축선	-
기정	I-7-3	신정동 1589	용도	○ 숙박시설(펜션3)
			건폐율	○ 60% 이하
			용적률	○ 150% 이하
			높이	○ 3층 이하
			배치	○ 도 면 참 조
			형태	○ 담장을 배제하며 식재 및 조경에 의한 시설구분
			색채	○ 색채계획참조
			건축선	-

구분	도면번호	위 치	구분	계 획 내 용
기정	I-7-4	신정동 1590	용도	○ 숙박시설(펜션4)
			건폐율	○ 60% 이하
			용적률	○ 150% 이하
			높이	○ 3층 이하
			배치	○ 도 면 참 조
			형태	○ 담장을 배제하며 식재 및 조경에 의한 시설구분
			색채	○ 색채계획참조
			건축선	-
기정	I-7-5	신정동 1591	용도	○ 숙박시설(펜션5)
			건폐율	○ 60% 이하
			용적률	○ 150% 이하
			높이	○ 3층 이하
			배치	○ 도 면 참 조
			형태	○ 담장을 배제하며 식재 및 조경에 의한 시설구분
			색채	○ 색채계획참조
			건축선	-
기정	I-7-6	신정동 1592	용도	○ 숙박시설(펜션6)
			건폐율	○ 60% 이하
			용적률	○ 150% 이하
			높이	○ 3층 이하
			배치	○ 도 면 참 조
			형태	○ 담장을 배제하며 식재 및 조경에 의한 시설구분
			색채	○ 색채계획참조
			건축선	-
기정	I-7-7	신정동 1594	용도	○ 숙박시설(펜션7)
			건폐율	○ 60% 이하
			용적률	○ 150% 이하
			높이	○ 3층 이하
			배치	○ 도 면 참 조
			형태	○ 담장을 배제하며 식재 및 조경에 의한 시설구분
			색채	○ 색채계획참조
			건축선	-
기정	I-7-8	신정동 1593	용도	○ 숙박시설(펜션8)
			건폐율	○ 60% 이하
			용적률	○ 150% 이하
			높이	○ 3층 이하
			배치	○ 도 면 참 조
			형태	○ 담장을 배제하며 식재 및 조경에 의한 시설구분
			색채	○ 색채계획참조
			건축선	-

구분	도면번호	위 치	구분	계 획 내 용
기정	I-7-9	신정동 1588	용도	○숙박시설(펜션9)
			건폐율	○60% 이하
			용적률	○150% 이하
			높이	○3층 이하
			배치	○도 면 참 조
			형태	○담장을 배제하며 식재 및 조경에 의한 시설구분
			색채	○색채계획참조
			건축선	-
기정	I-7-10	신정동 1587	용도	○숙박시설(펜션10)
			건폐율	○60% 이하
			용적률	○150% 이하
			높이	○3층 이하
			배치	○도 면 참 조
			형태	○담장을 배제하며 식재 및 조경에 의한 시설구분
			색채	○색채계획참조
			건축선	-
기정	I-7-11	신정동 1586	용도	○숙박시설(펜션11)
			건폐율	○60% 이하
			용적률	○150% 이하
			높이	○3층 이하
			배치	○도 면 참 조
			형태	○담장을 배제하며 식재 및 조경에 의한 시설구분
			색채	○색채계획참조
			건축선	-
기정	I-7-12	신정동 1585	용도	○숙박시설(펜션12)
			건폐율	○60% 이하
			용적률	○150% 이하
			높이	○3층 이하
			배치	○도 면 참 조
			형태	○담장을 배제하며 식재 및 조경에 의한 시설구분
			색채	○색채계획참조
			건축선	-
기정	I-7-13	신정동 1584	용도	○숙박시설(펜션13)
			건폐율	○60% 이하
			용적률	○150% 이하
			높이	○3층 이하
			배치	○도 면 참 조
			형태	○담장을 배제하며 식재 및 조경에 의한 시설구분
			색채	○색채계획참조
			건축선	-
기정	I-7-14	신정동 1582	용도	○숙박시설(펜션14)
			건폐율	○60% 이하
			용적률	○150% 이하
			높이	○3층 이하
			배치	○도 면 참 조
			형태	○담장을 배제하며 식재 및 조경에 의한 시설구분
			색채	○색채계획참조
			건축선	-

구분	도면번호	위 치	구분	계 획 내 용
기정	I-7-15	신정동 1583	용도	○ 숙박시설(펜션15)
			건폐율	○ 60% 이하
			용적률	○ 150% 이하
			높이	○ 3층 이하
			배치	○ 도 면 참 조
			형태	○ 담장을 배제하며 식재 및 조경에 의한 시설구분
			색채	○ 색채계획참조
			건축선	-
기정	I-7-16	신정동 1580	용도	○ 숙박시설(펜션16)
			건폐율	○ 60% 이하
			용적률	○ 150% 이하
			높이	○ 3층 이하
			배치	○ 도 면 참 조
			형태	○ 담장을 배제하며 식재 및 조경에 의한 시설구분
			색채	○ 색채계획참조
			건축선	-
기정	I-7-17	신정동 1579	용도	○ 숙박시설(펜션17)
			건폐율	○ 60% 이하
			용적률	○ 150% 이하
			높이	○ 3층 이하
			배치	○ 도 면 참 조
			형태	○ 담장을 배제하며 식재 및 조경에 의한 시설구분
			색채	○ 색채계획참조
			건축선	-
기정	I-7-18	신정동 1577	용도	○ 숙박시설(펜션18)
			건폐율	○ 60% 이하
			용적률	○ 150% 이하
			높이	○ 3층 이하
			배치	○ 도 면 참 조
			형태	○ 담장을 배제하며 식재 및 조경에 의한 시설구분
			색채	○ 색채계획참조
			건축선	-
기정	I-8	용산동 1055	용도	○ 숙박시설(클라우드 힐스)
			건폐율	○ 60% 이하
			용적률	○ 150% 이하
			높이	○ 8층 이하
			배치	○ 도 면 참 조
			형태	○ 담장을 배제하며 식재 및 조경에 의한 시설구분
			색채	○ 색채계획참조
			건축선	-

구분	도면번호	위 치	구분	계 획 내 용
기정	II-1-1	용산동 1062	용도	○상가시설(상가1)
			건폐율	○60% 이하
			용적률	○150% 이하
			높이	○5층 이하
			배치	○도 면 참 조
			형태	○담장을 배제하며 식재 및 조경에 의한 시설구분
			색채	○색채계획참조
건축선	- 보행자도로변 : 1m 건축지정선 - 외곽도로변 : 2m 건축한계선			
기정	II-1-2	용산동 1064	용도	○상가시설(상가2)
			건폐율	○60% 이하
			용적률	○150% 이하
			높이	○5층 이하
			배치	○도 면 참 조
			형태	○담장을 배제하며 식재 및 조경에 의한 시설구분
			색채	○색채계획참조
건축선	- 보행자도로변 : 1m 건축지정선 - 외곽도로변 : 2m 건축한계선			
기정	II-1-3	용산동 1067	용도	○상가시설(상가3)
			건폐율	○60% 이하
			용적률	○150% 이하
			높이	○5층 이하
			배치	○도 면 참 조
			형태	○담장을 배제하며 식재 및 조경에 의한 시설구분
			색채	○색채계획참조
건축선	- 보행자도로변 : 1m 건축지정선 - 외곽도로변 : 2m 건축한계선			
기정	II-1-4	용산동 1060	용도	○상가시설(상가4)
			건폐율	○60% 이하
			용적률	○150% 이하
			높이	○5층 이하
			배치	○도 면 참 조
			형태	○담장을 배제하며 식재 및 조경에 의한 시설구분
			색채	○색채계획참조
건축선	- 보행자도로변 : 1m 건축지정선 - 외곽도로변 : 2m 건축한계선			
기정	II-1-5	용산동 1063	용도	○상가시설(상가5)
			건폐율	○60% 이하
			용적률	○150% 이하
			높이	○5층 이하
			배치	○도 면 참 조
			형태	○담장을 배제하며 식재 및 조경에 의한 시설구분
			색채	○색채계획참조
건축선	- 보행자도로변 : 1m 건축지정선 - 외곽도로변 : 2m 건축한계선			

구분	도면번호	위 치	구분	계 획 내 용
기정	II-1-6	용산동 1065	용도	○상가시설(상가6)
			건폐율	○60% 이하
			용적률	○150% 이하
			높이	○5층 이하
			배치	○도 면 참 조
			형태	○담장을 배제하며 식재 및 조경에 의한 시설구분
			색채	○색채계획참조
			건축선	- 보행자도로변 : 1m 건축지정선 - 외곽도로변 : 2m 건축한계선
기정	II-1-7	용산동 1068	용도	○상가시설(상가7)
			건폐율	○60% 이하
			용적률	○150% 이하
			높이	○5층 이하
			배치	○도 면 참 조
			형태	○담장을 배제하며 식재 및 조경에 의한 시설구분
			색채	○색채계획참조
			건축선	- 보행자도로변 : 1m 건축지정선 - 외곽도로변 : 2m 건축한계선
기정	II-2-1	용산동 1570	용도	○상가시설(상가8)
			건폐율	○60% 이하
			용적률	○150% 이하
			높이	○3층 이하
			배치	○도 면 참 조
			형태	○담장을 배제하며 식재 및 조경에 의한 시설구분
			색채	○색채계획참조
			건축선	-
기정	II-2-2	용산동 1571	용도	○상가시설(상가9)
			건폐율	○60% 이하
			용적률	○150% 이하
			높이	○3층 이하
			배치	○도 면 참 조
			형태	○담장을 배제하며 식재 및 조경에 의한 시설 구분
			색채	○색채계획참조
			건축선	-
기정	II-2-3	신정동 1604	용도	○상가시설(상가10)
			건폐율	○60% 이하
			용적률	○150% 이하
			높이	○2층 이하
			배치	○도 면 참 조
			형태	○담장을 배제하며 식재 및 조경에 의한 시설구분
			색채	○색채계획참조
			건축선	-

구분	도면번호	위 치	구분	계 획 내 용
기정	II-2-4	신정동 1605	용도	○상가시설(상가11)
			건폐율	○60% 이하
			용적률	○150% 이하
			높이	○2층 이하
			배치	○도 면 참 조
			형태	○담장을 배제하며 식재 및 조경에 의한 시설구분
			색채	○색채계획참조
			건축선	-
기정	II-2-5	신정동 1607	용도	○상가시설(상가12)
			건폐율	○60% 이하
			용적률	○150% 이하
			높이	○2층 이하
			배치	○도 면 참 조
			형태	○담장을 배제하며 식재 및 조경에 의한 시설구분
			색채	○색채계획참조
			건축선	-
기정	II-3	신정동 1596	용도	○상가시설(단풍미인한우관)
			건폐율	○60% 이하
			용적률	○150% 이하
			높이	○3층 이하
			배치	○도 면 참 조
			형태	○담장을 배제하며 식재 및 조경에 의한 시설구분
			색채	○색채계획참조
			건축선	-
기정	II-4	신정동 1600	용도	○상가시설(전통문화의 집)
			건폐율	○60% 이하
			용적률	○150% 이하
			높이	○4층 이하
			배치	○도 면 참 조
			형태	○담장을 배제하며 식재 및 조경에 의한 시설구분
			색채	○색채계획참조
			건축선	-
기정	II-5	신정동 1601	용도	○상가시설(주유소/상가) ※ 정읍시 고시 제2016-77호에 따라 도면표시 번호 정정(B(a) →B(a,b))
			건폐율	○60% 이하
			용적률	○100% 이하
			높이	○1~3층
			배치	○도 면 참 조
			형태	○담장을 배제하며 식재 및 조경에 의한 시설구분
			색채	○색채계획참조
			건축선	-

구분	도면번호	위 치	구분	계 획 내 용
기정	Ⅲ-1	신정동 1632 일원	용도	○운동·오락시설 (골프장)
			건폐율	○40% 이하
			용적률	○100% 이하
			높이	○5층 이하
			배치	○도 면 참 조
			형태	○담장을 배제하며 식재 및 조경에 의한 시설구분
			색채	○색채계획참조
			건축선	-
기정	Ⅵ-5	용산동 1078번지 일원	용도	○휴양·문화시설(JB연수원)
			건폐율	○60% 이하
			용적률	○150% 이하
			높이	○8층 이하
			배치	○도 면 참 조
			형태	○담장을 배제하며 식재 및 조경에 의한 시설구분
			색채	○색채계획참조
			건축선	-
기정	Ⅳ-6	용산동 1053	용도	○휴양·문화시설(관광휴게시설)
			건폐율	○60% 이하
			용적률	○150% 이하
			높이	○3층 이하
			배치	○도 면 참 조
			형태	○담장을 배제하며 식재 및 조경에 의한 시설구분
			색채	○색채계획참조
			건축선	-
기정	Ⅴ-1	용산동 1059	용도	○공공시설(비지터센터)
			건폐율	○60% 이하
			용적률	○150% 이하
			높이	○3층 이하
			배치	○도 면 참 조
			형태	○담장을 배제하며 식재 및 조경에 의한 시설구분
			색채	○색채계획참조
			건축선	-
기정	Ⅴ-2	용산동 1069	용도	○공공시설(화장실, 관리사무소)
			건폐율	○25% 이하
			용적률	○50% 이하
			높이	○3층 이하
			배치	○도 면 참 조
			형태	○담장을 배제하며 식재 및 조경에 의한 시설구분
			색채	○색채계획참조
			건축선	-

5. 지구단위계획에 관한 도시관리계획 결정(변경)도 : 게재생략
6. 지구단위계획 시행지침(변경) : 게재생략
(정읍시청 관광과 비치, 일반인 열람가능)

남원시 고시 제2022-138호

도시계획시설(도로:중로3-33호선)사업 사업시행자 지정 및 실시계획인가 고시

남원 도시계획시설(중로3-33호선)사업인 『남원 신정동 오투그란데 1차 퍼스트시티 공동주택 신축에 따른 도시계획도로 개설』에 대하여 『국토의 계획 및 이용에 관한 법률』 제86조, 제88조 및 같은법 시행령 제97조 규정에 의하여 실시계획을 인가하고 같은법 제91조 및 같은법 시행령 제100조의 규정에 의하여 다음과 같이 고시하고, 이에 따른 관계도서는 남원시 도시과(☎063-620-6452)에 비치하여 일반인에게 보입니다.

남 원 시 장
2022년 10월 14일

1. 사업의 종류 : 남원 도시계획시설(도로:중로3-33호선)사업
2. 사업의 명칭 및 시행지의 위치, 사업의 규모
 - 가. 명 칭 : 남원 신정동 오투그란데 1차 퍼스트시티 공동주택 신축에 따른 도시계획도로 개설
 - 나. 사업의 위치 및 규모
 - 사업의 위치 : 남원시 신정동 116-138번지 일원
 - 사업의 규모 : L=363m, B=13m ~ 18m
3. 사업시행자의 성명 및 주소
 - 가. 성 명 : (주)에버종합건설 대표 최산성
 - 나. 주 소 : 전북 익산시 익산대로 124(중앙동2가)
4. 사업의 착수 및 준공예정일 : 사업인가일로부터 ~ 2023. 10. 05.
5. 사업시행지의 위치도, 계획평면도 및 공사설계도서 : 실음생략
6. 수용 또는 사용할 토지 및 물건과 소유권 이외의 권리명세(※ 붙임참조)

<편입 토지 조서>

번호	지 번	지목	지 적 (㎡)	편입 면적 (㎡)	소 유 자		소유권이외의 권리자	비고
					성 명	주 소	성 명 주 소	
합 계			19,009	5,426				
1	95	전	169	153	주택도시보증공사	부산광역시 남구 문현금융로 40		
2	96-2	전	84	84	주택도시보증공사	부산광역시 남구 문현금융로 40		
3	97-1	전	778	773	주택도시보증공사	부산광역시 남구 문현금융로 40		
4	98-1	전	33	33	양*호 양*란 양*호 양*임 양*식 양*호 양*순 이*금	서울특별시 관악구 문성로**길 32,2층 서울특별시 강남구 언주로**길 21, 에이동 3403호 경기도 포천시 호국로 ***번길 18, 403호 전라남도 영암군 영암읍 서문안길 ** 전라북도 남원시 칠승리길 ** 서울특별시 관악구 당곡2길 **, 비02호 서울특별시 금천구 시흥대로 **길 20-6 전라북도 남원시 칠승리길 **		
5	101-1	전	311	311	주택도시보증공사	부산광역시 남구 문현금융로 40		
6	102	전	1,111	662	주택도시보증공사	부산광역시 남구 문현금융로 40		
7	106-1	전	166	166	주택도시보증공사	부산광역시 남구 문현금융로 40		
8	106-2	전	650	28	주택도시보증공사	부산광역시 남구 문현금융로 40		
9	113-2	답	93	93	주택도시보증공사	부산광역시 남구 문현금융로 40		
10	113-4	답	8	8	㈜ 예비종합건설	익산시 익산대로 124		
11	116-18	임야	334	7	주택도시보증공사	부산광역시 남구 문현금융로 40		
12	116-20	임야	115	27	주택도시보증공사	부산광역시 남구 문현금융로 40		
13	116-29	임야	87	18	주택도시보증공사	부산광역시 남구 문현금융로 40		
14	116-57	임야	2,559	65	주택도시보증공사	부산광역시 남구 문현금융로 40		
15	116-138	전	2,065	796	주택도시보증공사	부산광역시 남구 문현금융로 40		
16	116-139	임야	10	10	주택도시보증공사	부산광역시 남구 문현금융로 40		
17	116-140	임야	3,355	506	주택도시보증공사	부산광역시 남구 문현금융로 40		
18	116-142	임야	2,577	327	주택도시보증공사	부산광역시 남구 문현금융로 40		
19	116-143	전	298	298	주택도시보증공사	부산광역시 남구 문현금융로 40		
20	116-145	전	362	197	주택도시보증공사	부산광역시 남구 문현금융로 40		
21	116-152	전	109	22	주택도시보증공사	부산광역시 남구 문현금융로 40		
22	116-153	전	2,887	64	주택도시보증공사	부산광역시 남구 문현금융로 40		
23	116-159	전	83	13	주택도시보증공사	부산광역시 남구 문현금융로 40		
24	155-6	답	390	390	주택도시보증공사	부산광역시 남구 문현금융로 40		
25	155-8	답	118	118	박*진	전라북도 남원시 충정로 310, 102동 ***3호		
26	155-9	도로	75	75	김*권	남원 주천면 용*리		
27	155-11	도로	9	9	국(건설부)			

번호	지 번	지목	지 적 (㎡)	편입 면적 (㎡)	소 유 자		소유권이외의 권리자		비고
					성 명	주 소	성 명	주 소	
28	155-16	도로	1	1	국 건설부				
29	155-17	답	37	37	박*진	전라북도 남원시 중정로 310, 102동 1**3호			
30	155-18	도로	16	16	김*권	남원 주천면 용*리			사정 토지
31	795-15	구거	55	55	국(농림축산식품부)				
32	797-6	도로	60	60	국(건설부)				
33	797-9	도로	4	4	국 건설부				

수용되거나 사용할 물건조서

- 지장물 없음

남원시 고시 제2022-139호

도시계획시설(도로:소로2-4호선,소로2-194호선)사업 사업시행자 지정 및 실시계획인가 고시

남원 도시계획시설(소로2-4호선,소로2-194호선)사업인 『남원 신정동 오투그란데 2차 디아트 공동주택 신축에 따른 도시계획도로 개설』에 대하여 『국토의 계획 및 이용에 관한 법률』 제86조, 제88조 및 같은법 시행령 제97조 규정에 의하여 실시계획을 인가하고 같은법 제91조 및 같은법 시행령 제100조의 규정에 의하여 다음과 같이 고시하고, 이에 따른 관계도서는 남원시 도시과(☎ 063-620-6452)에 비치하여 일반인에게 보입니다.

남 원 시 장
2022년 10월 14일

1. 사업의 종류 : 남원 도시계획시설(도로:소로2-4호선,소로2-194호선)사업
2. 사업의 명칭 및 시행지의 위치, 사업의 규모
 - 가. 명 칭 : 남원 신정동 오투그란데 2차 디아트 공동주택 신축에 따른 도시계획도로 개설
 - 나. 사업의 위치 및 규모
 - 사업의 위치 : 남원시 신정동 116-18번지 일원
 - 사업의 규모 ㄱ 소로2-4호선 : L=90m, B=8m
 - ㄴ 소로2-194호선 : L=155m, B=1.4m~2.8m
3. 사업시행자의 성명 및 주소
 - 가. 성 명 : (주)에버종합건설 대표 최산성
 - 나. 주 소 : 전북 익산시 익산대로 124(중앙동2가)
4. 사업의 착수 및 준공예정일 : 사업인가일로부터 ~ 2023. 11. 16.
5. 사업시행지의 위치도, 계획평면도 및 공사설계도서 : 실음생략
6. 수용 또는 사용할 토지 및 물건과 소유권 이외의 권리명세(※ 붙임참조)

<편입 토지 조서>

 수용되거나 사용할 토지의 세목조서

번호	동	지 번	지목	지적면적 (㎡)	편입면적 (㎡)	소 유 자		소유권이외의 권리자		비 고
						성 명	주 소	성 명	주 소	
합 계			19필지	5,155	1,212					
1	신정동	37-4	대	27	27	주택도시보증 공사	부산광역시 남구 문현금융로 40			
2	신정동	106-2	전	650	173	주택도시보증 공사	부산광역시 남구 문현금융로 40			
3	신정동	107-3	대	799	116	주택도시보증 공사	부산광역시 남구 문현금융로 40			
4	신정동	108-3	도로	36	4	주택도시보증 공사	부산광역시 남구 문현금융로 40			
5	신정동	108-4	전	13	9	주택도시보증 공사	부산광역시 남구 문현금융로 40			
6	신정동	108-5	도로	95	95	서*치	남원시 왕정동 5*2			
7	신정동	116-32	임야	10	4	주택도시보증 공사	부산광역시 남구 문현금융로 40			
8	신정동	116-33	대	254	4	주택도시보증 공사	부산광역시 남구 문현금융로 40			
9	신정동	116-77	대	467	1	주택도시보증 공사	부산광역시 남구 문현금융로 40			
10	신정동	116-151	전	1,578	346	주택도시보증 공사	부산광역시 남구 문현금융로 40			
11	신정동	116-152	전	109	75	주택도시보증 공사	부산광역시 남구 문현금융로 40			
12	신정동	116-156	전	1	1	주택도시보증 공사	부산광역시 남구 문현금융로 40			
13	신정동	116-157	도로	195	195	국 기획재정부				
14	신정동	116-158	도로	91	91	조*환	남원시 왕정동 4*0			
15	왕정동	513-28	도로	18	18	국 기획재정부				
16	왕정동	513-29	답	7	7	주택도시보증 공사	부산광역시 남구 문현금융로 40			
17	왕정동	617-1	도로	762	3	국 건설부				
18	왕정동	617-2	도로	39	39	국 건설부				
19	왕정동	617-3	도로	4	4	국 건설부				

 수용되거나 사용할 물건조서

- 지장물 없음

남원시 공고 제2022-2008호

도시계획시설(도로:소로1-46호선) 실시계획 열람 및 사업인정에 관한 주민 등의 의견청취 공고

- 드래곤관광단지 진입도로 개설사업 -

남원 도시계획시설(도로:소로1-46호선)사업인 『남원 드래곤관광단지 진입도로 (소로1-46호선) 개설사업』 시행을 위하여 『국토의 계획 및 이용에 관한 법률』 제90조 및 같은법 시행령 제99조와 『공익사업을 위한 토지 등의 취득 및 보상에 관한 법률』 제21조제2항 및 같은법 시행령 제11조에 따라 실시계획의 열람과 사업인정에 관한 주민 및 이해관계자 등의 의견을 듣고자 하오니, 이해관계가 있는 분이나 단체 등 의견이 있으시면 열람기간 내에 의견서를 제출하여 주시기 바랍니다.

남 원 시 장
2022년 10월 14일

1. 사업의 종류 : 남원 도시계획시설(도로:소로1-46호선)사업
2. 사업의 명칭 및 시행지의 위치, 사업의 규모
 - 가. 명 칭 : 남원 드래곤관광단지 진입도로(소로1-46호선) 개설사업
 - 나. 사업의 위치 및 규모
 - 사업의 위치 : 남원시 대산면 금성리 28번지 일원
 - 사업의 규모 : L=590m, B=11m
3. 사업시행자의 성명 및 주소
 - 가. 성 명 : 남원시장(관광과)
 - 나. 주 소 : 전라북도 남원시 시청로 60
4. 사업의 착수 및 준공예정일 : 사업인가일부터 ~ 2024년 12월 31일
5. 사 업 비 : 6,200백만원(도비 1,250백만원, 시비 4,950백만원)
6. 수용 또는 사용할 토지 및 물건과 소유권 이외의 권리명세(※ 불임참조)
7. 열람기간 : 시보게재 익일부터 14일간
8. 열람장소 : 남원시청 도시과(063-620-6452)
9. 관계 도서는 남원시청 도시과에 비치하여 일반인에게 보입니다.

붙임1. 수용 또는 사용할 토지 또는 건물의 소재지·지번·지목 및 면적, 소유권
과 소유권외의 권리의 면세 및 그 소유자권리자의 성명주소

□ 수용되거나 사용할 토지의 세목조사

일련 번호	소재지	지번	지목	면적		토지소유자		관계인			비고
				공부상 면적 (㎡)	편입 면적 (㎡)	성명 또는 명칭	주소	성명 또는 명칭	주소	권리의 종류 및 내용	
합계				39,145	19,024.1	-	-	-	-	-	-
1	금성리	673-11	구	300.7	300.7	농림축산 식품부					
2	금성리	673-13	구	8.4	8.4	농림축산 식품부					
3	금성리	675	도	96.7	2.0	농림축산 식품부					
4	금성리	675-1	도	7.1	5.0	농림축산 식품부					
5	금성리	648-20	답	79.5	79.5	선*철	전라북도 남원시 대*면 금*길 1*6				
6	금성리	648-24	답	205.0	205.0	선*철	전라북도 남원시 대*면 금*길 1*6				
7	금성리	648-12	도	2,763.1	372.0	남원시					
8	금성리	648-11	도	1,991.0	1,312.0	남원시					
9	금성리	648-10	도	105.8	98.0	남원시					
10	금성리	648-19	답	75.5	75.5	이*선	전라북도 남원시 대*면 금*리 2*3				
11	금성리	648-23	답	427.0	427.0	이*선	전라북도 남원시 대*면 금*리 2*3				
12	금성리	648-18	답	16.4	16.4	양*석	전라북도 남원시 대*면 금*리 2*6				
13	금성리	648-22	답	235.2	235.2	양*석	전라북도 남원시 대*면 금*리 2*6				
14	금성리	648-17	답	13.2	13.2	이*원	전라북도 남원시 대*면 금*리 2*4				
15	금성리	648-21	답	165.0	165.0	이*원	전라북도 남원시 대*면 금*리 2*4				
16	금성리	672	도	551.9	94.0	농림축산 식품부					
17	금성리	672-3	도	306.8	117.0	농림축산 식품부					
18	금성리	673-12	구	17.8	17.8	농림축산 식품부					
19	금성리	62-2	전	708.0	708.0	김*일	전라북도 남원시 대*면 금*길 1*4-*				
20	금성리	61-1	전	413.0	413.0	배*기	이천시 대*면 사*리 4*5 현**차아파트 6**-1*1				
21	금성리	59-1	전	867.0	867.0	이*재	전라북도 남원시 향*동 2*5 중앙***이즈아파트 2-1**3				
22	금성리	57-1	전	344.0	344.0	박*주	전라북도 남원시 용*로 2*1-2,10*동 90*호				
23	금성리	36-5	전	473.0	473.0	박*순	대전 서구 *동 2*-1				
24	금성리	36-1	도	37.0	37.0	남원시					

일련 번호	소재지	지번	지목	면적		토지소유자		관계인			비고
				공부상 면적 (㎡)	편입 면적 (㎡)	성명 또는 명칭	주소	성명 또는 명칭	주소	권리의 종류 및 내용	
25	금성리	36-3	도	89.0	89.0	남원시					
26	금성리	36-4	전	59.0	59.0	박*순	대전 서* 내* 2*-*1				
27	금성리	38-10	전	191.0	191.0	이*성	전라북도 남원시 대*면 금*리 2*5				
28	금성리	39-1	전	546.0	546.0	김*기	남원시 화*동 5*4				
29	금성리	40-1	전	437.0	437.0	양*석	남원시 왕*동 1*-6				
30	금성리	41-2	답	731.0	731.0	서*훈	서울특별시 서*구 잠*로1*길 5*209호				
31	금성리	41-13	답	260.0	260.0	선*철 선*석 최*규	남원시 대산면 금*리2*0 남원시 대산면 금*리2*5 남원시 대산면 금*리2*2				
32	금성리	41-12	답	10.0	10.0	선*철 선*석 최*규	남원시 대산면 금*리2*0 남원시 대산면 금*리2*5 남원시 대산면 금*리2*2				
33	금성리	41-9	답	79.0	79.0	서*훈	서울특별시 서*구 잠*로4*길 *4209호				
34	금성리	41-8	답	674.0	674.0	서*훈	서울특별시 서*구 잠*로1*길 *4209호				
35	금성리	30-6	답	612.0	612.0	선*규	전라북도 남원시 서**길 *1-*1 (왕정동)				
36	금성리	산17-1	임	1,292.0	1,292.0	전주**씨진사 공임영대군 파*중	서울시 종*구 가*봉동 2*5-*4				
37	금성리	산20-10	임	22.0	22.0	이*현	전라북도 남원시 대*면 금*리 2*4				
38	금성리	산20-9	임	271.0	271.0	신**저 주식회사	전라북도 남원시 대산면 옥*리 산1*2-1				
39	금성리	산20-8	임	409.0	409.0	이*원	전라북도 남원시 대산면 금*리 2*1				
40	금성리	615-45	구	97.0	97.0	농림축산 식품부		온누리 신협 동조합	남원시봉 맛길 105	근저당 권자	
41	금성리	28	전	1,729.0	1,729.0	이*윤	전라북도 남원시 가방뜰길 *7,1**동*04호	합종 식	남원시 오들1*길 90,102*동 408호	근저당 권자	
42	금성리	산3-14	임	313.0	313.0	양**씨 석*공중중	전라북도 남원시 화*동 **3				
43	금성리	산3-6	도	17,460.0	1,594.0	남원시					
44	금성리	672-2	도	175.9	175.9	농림축산 식품부					
45	금성리	산3-9	임	28.0	28.0	양**씨 석*공중중	전라북도 남원시 화*동 **3				
46	금성리	673-7	구	6.2	6.2	농림축산 식품부					
47	금성리	672-4	도	19.7	19.7	농림축산 식품부					

일련 번호	소재지	지번	지목	면적		토지소유자		관계인			비고
				공부상 면적 (㎡)	편입 면적 (㎡)	성명 또는 명칭	주소	성명 또는 명칭	주소	권리의 종류 및 내용	
48	금성리	산3-13	임	65.0	65.0	양**씨 석*공중중	전라북도 남원시 *정동 **3				
49	금성리	산3-12	임	101.0	101.0	양**씨 석*공중중	전라북도 남원시 *정동 **3				
50	금성리	673-10	구	335.7	335.7	농림축산 식품부					
51	금성리	672-1	도	222.9	222.9	농림축산 식품부					
52	금성리	615-44	구	15.0	15.0	농림축산 식품부					
53	금성리	63	전	8.0	8.0	김*일	전라북도 남원시 대산면 금*길 1**6				
54	금성리	60-2	답	5.0	5.0	전*자	전라북도 남원시 성**길 1*,3동 *06호				
55	금성리	60-1	답	128.0	128.0	전*자	전라북도 남원시 성*단길 1*,3동 *06호				
56	금성리	56-2	전	39.0	39.0	이*수	전라북도 남원시 대산면 금*리 2*5				
57	금성리	56-1	전	67.0	67.0	이*수	전라북도 남원시 대산면 금*리 2*5				
58	금성리	37-1	전	157.0	157.0	최*옥	전라북도 남원시 대산면 금*리 *7				
59	금성리	38-3	도	29.0	29.0	남원시					
60	금성리	38-7	도	54.0	54.0	남원시					
61	금성리	38-4	도	98.0	31.0	남원시					
62	금성리	38-8	도	72.0	14.0	남원시					
63	금성리	38-9	전	6.0	6.0	남원시					
64	금성리	38-5	전	46.0	31.0	남원시					
65	금성리	42-1	전	29.0	29.0	이*만	전라북도 남원시 대산면 금*리 **9	대산 농업 협동 조합	남원시 대산면 운교리 465	근저당 권자	
66	금성리	41-11	답	11.0	11.0	서*훈	서울특별시 서초구 잠*로1*길 *4,*09호				
67	금성리	41-10	답	23.0	23.0	서*훈	서울특별시 서초구 잠*로1*길 *4,209호				
68	금성리	17-1	답	112.0	112.0	이*성	서울 영등포구 대*동 *07-1 코오롱아파트 10*-1*04				
69	금성리	17-2	답	39.0	39.0	이*성	서울 영등포구 대림동 *07-1 코오롱아파트 10*-1*04				
70	금성리	615-46	구	132.0	132.0	농림축산 식품부					
71	금성리	614	도	377.0	84.0	건설부					

일련 번호	소재지	지번	지목	면적		토지소유자		관계인			비 고
				공부상 면적 (㎡)	편입 면적 (㎡)	성명 또는 명칭	주소	성명 또는 명칭	주소	권리의 종류 및 내용	
72	금성리	산20-11	임	321.0	321.0	신**저 주식회사	전라북도 남원시 대산면 옥*리 산1**-1				
73	금성리	28-2	전	594.0	594.0	박*식	서울 종로구 부*동 1*1-* 스카이빌라 디-*02				
74	금성리	산20-7	임	340.0	340.0	신**저 주식회사	전라북도 남원시 대산면 옥*리 산1**-1	우리 은행	서울시 중구 소공로 51(독립문지 점)	근저당 권자	

수용되거나 사용할 물건조서

일련 번호	소재지	지번	물 건 명	상황 및 구조	편입 수량	소 유 자		소유권이외의 권리명세 및 성명·주소			비고
						주 소	성 명	권리 명세	성 명	주소	
1	남원시 대산면 금성리	675	전력주		1EA	세종특별 자치시 다솜2로 94 정부 세종청사	농림 축산 식품부				
소계			1건								
2	남원시 대산면 금성리	산3-6	전력주		1EA	남원시 시청로 60	남원시				
소계			1건								
3	남원시 대산면 금성리	672-2	전력주		1EA	세종특별 자치시 다솜2로 94 정부 세종청사	농림 축산 식품부				
소계			1건								
4	남원시 대산면 금성리	648-23	관정		1EA	남원시 대*면 금*리 2*3	이*선				
소계			1건								
5	남원시 대산면 금성리	648-11	전력주		1EA	남원시 시청로 60	남원시				
소계			1건								
6	남원시 대산면 금성리	648-10	전력주		1EA	남원시 시청로 60	남원시				
소계			1건								
7	남원시 대산면 금성리	672	전력주		1EA	세종특별 자치시 다솜2로 94 정부 세종청사	농림 축산 식품부				
			대추나무		4주						
			감나무		1주						
소계			3건								
8	남원시 대산면 금성리	63	관정		1EA	남원시 대산면 금*길 1*4-6	김*일				

일련 번호	소재지	지번	물 건 명	상황 및 구조	편입 수량	소 유 자		소유권이외의 권리명세 및 성명·주소			비고
						주 소	성 명	권리 명세	성 명	주 소	
소계			1건								
9	남원시 대산면 금성리	673-10	감나무		3주	세종특별 자치시 다솜2로 94 정부 세종청사	농림 축산 식품부				
소계			1건								
10	남원시 대산면 금성리	36-4	전력주		1EA	대전 광역시 서구 *동 2*-*1	박*순				
소계			1건								
11	남원시 대산면 금성리	38-8	전력주		1EA	남원시 시청로 60	남원시				
소계			1건								
12	남원시 대산면 금성리	40-1	묘지		3기	남원시 왕*동 1*-*6	양*석				
			감나무		3주						
소계			2건								
13	남원시 대산면 금성리	41-8	전력주		1EA	서울 특별시 서초구 잠*로 1*길 *4, 209호	서*훈				
			창고	컨테이너 3.0*3.2	9.6㎡						
			감나무		3주						
소계			3건								
14	남원시 대산면 금성리	산20-10	묘지제단	대리석 1.2*1.1*0.7	1EA	남원시 대산면 금*리 2*4	이*현				
소계			1건								
15	남원시 대산면 금성리	28-2	측백나무		3주	서울 종로구 부*동 1*1-1 *카이 빌라 다-202	박*식				
			관목		1주						
소계			2건								

일련 번호	소재지	지번	물 건 명	상 황 및 구 조	편입 수 량	소 유 자		소유권이외의 권리명세 및 성명·주소			비고	
						주 소	성 명	권리 명세	성 명	주 소		
16	남원시 대산면 금성리	산20-8	묘지제단	대리석 1.3*0.9*0.5	1EA	남원시 대산면 금*리 2*1	이*원					
			납골당	대리석 5*6.5	1개소							
			측백나무		16주							
소계			3건									
17	남원시 대산면 금성리	28	전력주		1EA	남원시 가방뜰길 *7, 1*8/*04	이*윤	근저당권 자	온누리 신용협동조 합	남원시 봉맞길 105 (향교동)	남원시 오들1길 90, 102동 408호	
			조림식 건물	합석지붕	60.0㎡							
					45.0㎡							
					50.0㎡							
					50.0㎡							
					10.0㎡							
120.0㎡												
소계			2건									

김제시 고시 제2022-100호

김제 도시계획시설사업(검산체육공원) 실시계획(변경)인가 고시

김제 도시계획시설사업인 하키전용구장 조성공사에 대하여 국토의 계획 및 이용에 관한 법률 제86조, 제88조 및 같은법 시행령 제97조에 따라 실시계획을 변경 인가하고 같은법 제91조 및 같은법 시행령 제100조에 따라 아래와 같이 고시합니다. 이에 따른 관계도서는 김제시청 도시과(063-540 -3919)에 비치하여 일반인에게 보입니다.

김 제 시 장

2022년 10월 14일

1. 사업시행지의 위치 : 김제시 검산동 산44-39번지 일원
2. 사업의 종류 및 명칭
 - 가. 종 류 : 김제 도시계획시설(공간시설/공원:검산체육공원)
 - 나. 명 칭 : 하키전용구장 조성공사
3. 사업면적 및 규모 (변경)
 - 가. 당 초 : 19,672㎡(전체부지면적 506,986㎡)
 - 나. 변 경 : 19,904㎡(전체부지면적 506,986㎡)
4. 사업시행자의 성명 및 주소
 - 가. 성 명 : 김제시장(체육청소년과)
 - 나. 주 소 : 김제시 중앙로 40(서암동)
5. 사업시행기간 : 2020. 09. 25. ~ 2022. 12. 31.
6. 수용 또는 사용할 토지 또는 건물의 소재지·지번·지목 및 면적, 소유권과 소유권 외의 권리의 명세 및 그 소유자·권리자의 성명·주소를 기재한 서류 (변경) : 붙임
7. 관계도서(도면) : 게재생략

☑ 수용 또는 사용할 토지의 세목조서

연번	토지소재지		지번	지목	공부상 면적 (㎡)	편입면적 (㎡)		토지소유자		이해관계인			비고
	시	동				기정	변경	주소	성명	주소	성명	권리의종류 및 내용	
1	김제	검산	산55-28	임	32	32	32		김제시				
2	"	"	산44-43	임	2,258	2,258	2,258		김제시				
3	"	"	산44-41	임	467	467	467		김제시				
4	"	"	429-5	수	31	31	31		김제시				
5	"	"	429-4	수	1,300	1,300	1,300		김제시				
6	"	"	산44-39	임	7,361	7,361	7,361		김제시				
7	"	"	산44-38	임	2,519	2,519	2,519		김제시				
8	"	"	산44-35	임	642	642	642	김산동	전주최씨 오위장공파중증				
9	"	"	412-4	전	166	166	166		김제시				
10	"	"	산51-37	임	1,518	1,518	1,518		김제시				
11	"	"	산51-39	임	1,217	1,217	1,217		김제시				
12	"	"	산51-40	임	916	916	916		김제시				
13	"	"	산51-38	임	61	61	61		김제시				
14	"	"	산44-12	임	273	273	273		김제시				
15	"	"	산44-40	임	525	525	525		김제시				
16	"	"	429-3	수	171	171	171		김제시				
17	"	"	433-34	임	169	169	169		김제시				
18	"	"	433-33	임	36	36	36		김제시				
19	"	"	산44-44	임	10	10	10		김제시				
20	"	"	산51-41	임	76	-	76		김제시				
21	"	"	산51-42	임	7	-	7		김제시				
22	"	"	산51-43	임	25	-	25		김제시				
23	"	"	산51-44	임	25	-	25		김제시				
24	"	"	산51-45	임	99	-	99		김제시				
소 계						19,672	19,904						

완주군 고시 제2022-80호

완주 군계획시설(연구시설:KIST 전북분원)사업 실시계획인가 고시

완주 군계획시설(연구시설:KIST 전북분원)사업에 대하여 「국토의 계획 및 이용에 관한 법률」 제86조, 제88조 및 같은법 시행령 제97조 규정에 따라 시행자 지정 및 실시계획인가하고, 같은법 제91조 및 같은법 시행령 제100조 규정에 따라 다음과 같이 고시합니다.

이에 따른 관계도서는 완주군청 도시개발과(063-290-2842)에 비치하여 일반인에게 보입니다.

완 주 군 수

2022년 10월 14일

I. 실시계획인가에 관한 사항

1. 사업시행지의 위치 : 완주군 봉동읍 은하리 706번지 일원
2. 사업의 종류 및 명칭
 - 가. 종 류 : 완주 군계획시설(연구시설)사업
 - 나. 명 칭 : KIST 복합소재기술연구소(전북분원) 건립 공사
3. 사업의 면적 또는 규모
 - 가. 연구시설 : 전체면적 A=316,193m² 중 분할시행면적 A=282,245.9m²
4. 시행자의 성명 및 주소
 - 가. 시설공사 : 서울특별시 성북구 하월곡동 39-1번지
한국과학기술연구원 원장 윤석진
 - 나. 토지매수 : 완주군 용진면 지암로 61
완주군수(일자리경제과장)
5. 사업의 착수예정일 및 준공예정일
 - 가. 착수예정일 : 실시계획인가 고시일
 - 나. 준공예정일 : 2023. 12. 31.
6. 수용 또는 사용할 토지조서 : 따로 붙임
7. 공공시설 등의 귀속 및 양도에 관한 사항
 - 국토의 계획 및 이용에 관한 법률 제65조 및 제99조 규정에 의함
8. 관계도서 : 게재생략(열람장소에 비치)

부안소방서 공고 제2022-12호

소방관련법 위반 과태료 납부 독촉 통지 공시 송달

소방기본법 제19조 제1항 위반으로 받은 과태료를 체납하여 과태료 납부 독촉 통지를 등기우편으로 송부하려였으나, 소재불명 등의 사유로 우편송달이 불가능하여 행정절차법 제14조 제4항 및 지방세기본법 제33조의 규정에 의하여 다음과 같이 공시송달 공고합니다.

부안소방서장
2022년 10월 14일

1. 대 상 자

가. 성 명 : 김승헌(생년월일 : 831204-1*****)

나. 주 소 : 전주시 덕진구 한배미3길 20 보석빌라 202호(인후동1가)

2. 위반내용 : 구급이 필요한 상황을 거짓으로 신고함.

3. 위반법규 : 소방기본법 제19조 제1항

4. 부과금액 : 과태료 금2,444,000원(금이백사십사만사천원)

5. 부과연월일 : 2022. 10. 11.

6. 납부기한 : 2022. 11. 07.

7. 납부방법 : 부안소방서 세외수입통장(전북은행 1013-01-3523139)

8. 고지서 재교부 및 문의사항 : 부안소방서 방호구조과(☎ 063-580-1243)